

# RAPPORT

---

OPPDRAKSGIVER: ALVER KOMMUNE

EMNE: STRANDSONEKARTLEGGING

DATO / REVISJON: 06.06.2023 /

DOKUMENTKODE: 10246110-01-PLAN-RAP-001

---



**Multiconsult**

Dette dokumentet har blitt utarbeidet av Multiconsult på vegne av Multiconsult Norge AS eller selskapets klient. Klientens rettigheter til dokumentet er gitt for den aktuelle oppdragsavtalen eller ved anmodning. Tredjeparter har ingen rettigheter til bruk av dokumentet (eller deler av det) uten skriftlig forhåndsgodkjenning fra Multiconsult. Et dokumentet (eller deler av det) til andre formål, på andre måter eller av andre personer eller enheter enn de som er godkjent skriftlig av Multiconsult, er forbudt, og Multiconsult intet ansvar for slikt bruk. Deler av dokumentet kan være beskyttet av immaterielle rettigheter og/eller eiendomsrettigheter. Kopiering, distribusjon, endring, behandling av dokumentet er ikke tillatt uten skriftlig forhåndssamtykke fra Multiconsult eller annen innehaver av slike rettigheter.





## RAPPORT

---

OPPDRAK	<b>Kommuneplanens arealdel Alver kommune</b>	DOKUMENTKODE	10246110-01-PLAN-RAP-001
EMNE	Strandsonekartlegging	TILGJENGELIGHET	Offentleg
OPPDRAKSGIVER	<b>Alver kommune</b>	OPPDRAKSLEDER	Torunn Åsheim
KONTAKTPERSON	Rolf Raknes	UTARBEIDET AV	Andreas Vandvik, Sigmund Aarestad og Svein Andersland
KOMMUNE	Alver	ANSVARLIG ENHET	Seksjon for by- og områdeutvikling

---

## SAMMENDRAG

Denne rapporten tek for seg arbeidet med kartlegging og fastsetjing av funksjonell strandsone i Alver kommune. Med funksjonell strandsone meinast den sonen som står i innbyrdes samspel med sjøen både økologisk, topografisk og/eller bruksmessig. Rapporten inneheld først ein generell del om statlege planretningslinjer og metode for fastsetjing av funksjonell strandsone. I andre halvdel vert 53 delområde omtalt i forhold til kriterium gitt i metodedelen.

---

## INNHALDSLISTE

<b>1</b>	<b>Innleiing .....</b>	<b>6</b>
1.1	Plan- og bygningslova .....	6
1.2	Differensiert strandsone .....	7
1.3	Metodikk .....	8
1.4	Digitale data .....	9
1.5	Kriterium .....	10
1.5.1	Naturmiljø .....	10
1.5.2	Kulturarv .....	11
1.5.3	Friluftsliv .....	11
1.5.4	Landskap og jordbruk .....	11
1.5.5	Eksisterande inngrep .....	12
1.6	Samkøyring av strandsoneplanar for Meland, Radøy og Lindås .....	12
<b>2</b>	<b>Kartlegging av funksjonell strandsone .....</b>	<b>13</b>
2.1	Tidlegare Lindås kommune .....	14
2.1.1	Knarvik – delområde 1 .....	14
2.1.2	Isdalstø – delområde 2 .....	17
2.1.3	Alversund/Hilland – delområde 3 .....	20
2.1.4	Myksvoll/Feste/Lygra – delområde 4 .....	23
2.1.5	Seim – delområde 5 .....	26
2.1.6	Hundvin – delområde 6 .....	29
2.1.7	Kvalvågneset – delområde 7 .....	32
2.1.8	Lindås – delområde 8 .....	35
2.1.9	Keila – delområde 9 .....	38
2.1.10	Mongstad – delområde 10 .....	41
2.1.11	Lauvås – delområde 11 .....	44
2.1.12	Vabø – delområde 12 .....	47
2.1.13	Sævrås/Myking – delområde 13 .....	50
2.1.14	Hauge – delområde 14 .....	53
2.1.15	Bjørnga – delområde 15 .....	56
2.1.16	Bjørnga_2 – delområde 16 .....	59
2.1.17	Askeland – delområde 17 .....	62
2.1.18	Rødland – delområde 18 .....	65
2.1.19	Stallbotnfjorden – delområde 19 .....	68
2.1.20	Romarheim – delområde 20 .....	71
2.1.21	Eikefet – delområde 21 .....	74
2.1.22	Paddøy mm – delområde 22 .....	77
2.1.23	Molvika – delområde 23 .....	80
2.1.24	Bjørsvik/Ostereidet – delområde 24 .....	83
2.1.25	Eknes – delområde 25 .....	86

2.1.26	Eikanger – delområde 26 .....	89
2.1.27	Hjelmås/Leknes – delområde 27 .....	92
2.1.28	Eikhøyen – delområde 28 .....	95
2.2	Tidlegare Meland kommune .....	98
2.2.1	Frekhaug – delområde 29 .....	98
2.2.2	Holme – delområde 30 .....	101
2.2.3	Fløksand – delområde 31 .....	104
2.2.4	Eikeland – delområde 32 .....	107
2.2.5	Rydland, Vikebø, Rosslund, Skurtveit – delområde 33 .....	110
2.2.6	Io – delområde 34 .....	113
2.2.7	Brotshaug – delområde 35 .....	116
2.2.8	Husebø – delområde 36 .....	119
2.2.9	Landsvik/Revs kard – delområde 37 .....	122
2.2.10	Nymark/Skarpneset – delområde 38 .....	125
2.2.11	Litlebergen – delområde 39 .....	128
2.2.12	Flatøy – delområde 40 .....	131
2.3	Tidlegare Radøy kommune .....	134
2.3.1	Sylteneset – delområde 41 .....	134
2.3.2	Rosneset/Villanger/Risnes – delområde 42 .....	137
2.3.3	Marøy – delområde 43 .....	140
2.3.4	Uttosko/Kuvågen – delområde 44 .....	143
2.3.5	Toska mm. – delområde 45 .....	146
2.3.6	Manger – delområde 46 .....	149
2.3.7	Bogehamn mm. – delområde 47 .....	152
2.3.8	Sæbøvågen mm. – delområde 48 .....	155
2.3.9	Austmarka mm. – delområde 49 .....	158
2.3.10	Namntveit mm. – delområde 50 .....	161
2.3.11	Instebø mm. – delområde 51 .....	164
2.3.12	Vallerneset mm. – delområde 52 .....	167
2.3.13	Fosnstraumen mm. – delområde 53 .....	170
<b>3</b>	<b>Referansar .....</b>	<b>173</b>

## 1 Innleiing

Denne rapporten tek for seg arbeidet med kartlegging og fastsetjing av funksjonell strandsone i Alver kommune. Med funksjonell strandsone meinast den sonen som står i innbyrdes samspel med sjøen både økologisk, topografisk og/eller bruksmessig. Rapporten inneheld først ein generell del om statlege planretningslinjer og metode for fastsetjing av funksjonell strandsone. I andre halvdel vert 53 delområde omtalt i forhold til kriterium gitt i metoddelen.

Metode for kartlegging av funksjonell strandsone byggjer bl.a. på Strandsonerettleiar for Vestland fylkeskommune (Vestland Fylkeskommune, 2022).

Dei tre tidlegare kommunane Radøy, Meland og Lindås har frå før svært ulike strandsonekartleggingar, med ulik metode og på ulike tidspunkt. Samanslåinga av kommunane til Alver kommune utløyser behov for ein samla strandsonerapport.

### 1.1 Plan- og bygningslova

Arbeidet med kartlegging av funksjonell strandsone har bakgrunn i føringar frå plan- og bygningslova (PBL). Lova legg føringar for heilskapleg arealforvaltning for statleg, fylkeskommunal og kommunal verksemd, der bruk av areal og andre naturressursar vert vurdert saman. PBL (Kommunal og distriktsdepartementet, 2021) legg til rette for samordning, og gjev grunnlag for vedtak om bruk og vern av ressursar. Lova skal fremje berekraftig utvikling til beste for den enkelte, samfunnet og framtidige generasjonar.

#### 100-metersbeltet

Strandsona skal bevarast som verdifullt natur- og friluftsområde, og sikrast god tilgjenge for allmenta. Sidan 1950-talet har Noreg hatt eigne reglar for bruk og vern av strandsona.

Ny plan- og bygningslov frå 2008 skjerpar byggjeforbodet i strandsona. PBL stadfestar at utbygging i strandsona skal som hovudregel vere i samsvar med overordna plan og ta omsyn til landskap, natur og friluftsliv.

I lovføresegna (PBL §1-8) går det fram at byggjeforbodet i 100-metersbeltet gjeld «så langt ikke annen byggegrensing er fastsatt i kommuneplanens arealdel eller reguleringsplan». Forbodet gjeld også innanfor regulerte byggjeområde og byggjeområde avsett i kommuneplan, dersom det ikkje er fastsett byggegrensing mot sjø. Utbygging i strandsona skal såleis som hovudregel vere i samsvar med overordna plan, og ta omsyn til landskap, natur og friluftsliv.

Plan- og bygningslova frå 2008 gjev både avgrensingar og moglegheiter. I område der kommunen meiner det er føremålstenleg å vurdere ei anna byggegrensing enn 100-metersbeltet, er det mogleg å fastsetje denne i overordna plan, eller som del av ein reguleringsplan. Fastsetjing av ny byggegrensing kan gjerast med bakgrunn i kartlegging av funksjonell strandsone.

## 1.2 Differensiert strandsone

I 2011 vedtok Stortinget *Statlige planretningslinjer for differensiert forvaltning av strandsonen langs sjøen* (25.03.2011), revidert 28.05.2021. Retningslinja er ei utdjupeing av plan- og bygningslova og gjev statlege føringar for kommunane og fylkeskommunane si planlegging.

Føremålet med retningslinja er definert slik: *«Formålet med disse retningslinjene er å tydeliggjøre nasjonal arealpolitikk i 100-metersbeltet langs sjøen. Strandsoneforvaltningen skal bidra til en berekraftig utvikling i tråd med FNs bærekraftsmål.*

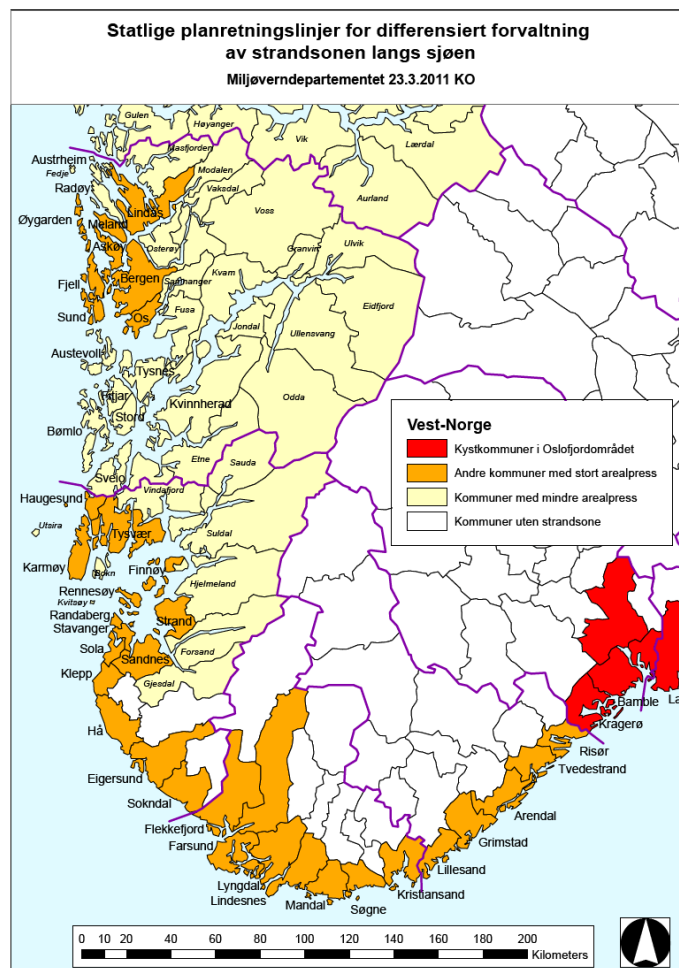
*Målet er å ivareta allmenne interesser og unngå uheldig bygging langs sjøen, jfr. Forbudet mot tiltak i 100-metersbeltet langs sjøen i § 1-8 i plan- og bygningsloven av 27. juni 2008 nr 71 (plan- og bygningsloven). Det skal gjennomføres en sterkere geografisk differensiering, der vernet gjøres strengest i sentrale områder der presset på arealene er stort»* (Kommunal og distriktsdepartementet, 2021).

Retningslinja har delt landet inn i tre soner:

- Kystkommunane i Oslofjordområdet: Sone 1
- Andre område der presset på areala er stort: Sone 2
- Område med mindre press på areala: Sone 3

For Alver kommune er dei tidlegare kommunane Lindås og Meland klassifisert i sone 2 *«Andre områder der presset på arealene er stort»*, medan tidlegare Radøy kommune er klassifisert i sone 3. I sone 2 gjeld byggeforbodet i 100-metersbeltet langs sjøen generelt, jf. PBL § 1-8. Som hovudregel skal byggeforbodet praktiserast strengt og dispensasjon unngåast i sentrale område der presset på areala er stort. I sone 3 skal utbygging berre tillatast etter ei konkret vurdering ut frå lokale forhold, med presisering om at det i område utan press vil vere enklare for kommunane å gje løyve til å byggje enn i område der presset er stort.

Sjå elles planretningslinjene for punkt som gjeld kommuneplan og reguleringsplan, plassering av ny busetnad, utviding av eksisterande busetnad, terrenginngrep og infrastruktur.



Figur 1. Oversiktskart over kategorisering av kystnære kommunar (Miljøverndepartementet, 2011).

### 1.3 Metodikk

Funksjonell strandsone er i Fylkesplan 2005-2008 definert som: «Den sona som står i innbyrdes direkte samspel med sjøen både økologisk, topografisk og/eller bruksmessig. Kan vere smalare eller breiare enn 100-metersbeltet» (Hordaland Fylkeskommune, 2005). Kartlegginga av funksjonell strandsone inneber ei analyse av

strandsona sin kvalitet og verdi. Kartlegginga kan være eit grunnlag for å seinare definere område som bør vernast og område som kan vidareutviklast med ny utbygging eller fortetting.

Fastsettinga av funksjonell strandsone tar utgangspunkt i strandsoneverdiane: naturmiljø, kulturmiljø, friluftsliv, landskap og jordbruk, samt eksisterande inngrep (skildra vidare i kapittel 1.5). Desse verdiane er typiske strandsoneverdier som kan stå i samspel med sjøen, både økologisk, topografisk og/eller bruksmessig. Naust, badeplassar, friluftsområde og naturmiljø med marint preg, kystlynghei, kulturminne, og landskapstrekk som høyrer naturleg til med sjøen, vil typisk vere ein naturleg del av strandsona. Samtidig vil bygg og infrastruktur med okkuperande verknad, som oftast bustader, industri, næring og vegar, forringe strandsoneverdier og vere utanfor funksjonell strandsone. Vurderinga av kor strandsona går kan variere, basert på kor ein ser strandsona frå. Dette betyr at vurderinga kan variere om ein står på land, er i båt, er langt frå, eller nært strandlina.

Kartleggingsarbeidet er utført basert på eksisterande kartdata, topografiske modellar, flyfoto og synfaringar frå sjø. Kartdataene som er brukt i kartlegginga er tematisk lagt til i rapporten for dei ulike delområda, samt skildra i kapittel 1.4. Ut frå temakart, topografiske modellar og studie av flyfoto er det gjort ei vurdering av strandsoneverdiane, med føreslått strandsonegrense. Dette er gjort i tett samarbeid mellom Multiconsult og Alver kommune. Vidare vart strandsona synfart frå sjø over to dagar i april og mai 2023.

Kartlegginga av funksjonell strandsone vert gjennomført på eit overordna nivå, og arbeidet er gjort over ein stor skala. Av den grunn er inndelinga i funksjonell strandsone gjennomført med ein grovare detaljeringsgrad enn ei tilsvarande kartlegging i ein reguleringsplan. Dette vert sett på som tilstrekkeleg på kommuneplannivå, men det kan i reguleringsplanarbeid vere aktuelt å ta ei ekstra vurdering av kor byggegrensa bør gå med omsyn til strandsoneverdier og reguleringsplanen sin verknad på landskap.

## 1.4 Digitale data

Tilgjengelege digitale data:

- Felles kartdatabase (FKB)
- Digitalt markslagskart (AR5)
- Naturbase (Miljødirektoratet) – relevant for naturmiljø og friluftsliv
- Inngrepsfrie naturområde (INON-område, Direktoratet for naturforvaltning)
- Kulturminnedatabasen Askeladden
- Regionale friluftsområde i Hordaland (Hordaland fylkeskommune)
- Kommunedelplanar i Alver

- Lokale data frå Alver kommune
- Flyfoto/ortofoto
- 100-metersbeltet
- SSB: heilning over 25 grader
- Topografisk 3D-modell

## 1.5 Kriterium

Basert på definisjonen av funksjonell strandsone er det utarbeidd fem kartleggingskriterium. Til saman vil kriteria gje eit heilskapleg og konkret grunnlag for kvalitetsvurdering og inndeling av strandsona. I område der inga av kriteria er framtreande og gjev grunnlag for ei differensiert strandsone, vert 100-metersbeltet vidareført.

Funksjonell strandsone er kartlagt ut frå dagens situasjon, og tek ikkje høgde for eventuell framtidig utbygging av området. Vurdering og fastsetjing av funksjonell strandsone er i tråd med definerte kriteria som naturmiljø, kulturarv, friluftsliv, landskap og jordbruk, og eksisterande inngrep. I det vidare vert desse kriteria utdjupa nærare.

### 1.5.1 Naturmiljø

Strandsona som står i direkte økologisk samspel med sjøen. Strandsona omfattar eit mangfald som gir leveområde for mange artar, kor samanhengen mellom sjø og strandsone er sentral.

Funksjonell strandsone inkluderer:

- Kartfesta registreringar. Dette inneber registreringar av trua artar, funksjonsområde for artar, utvalde naturtypar – som for eksempel kystlynghei, og andre viktige naturområde.
- Naturområde av tyding for lokalt artsmangfald, areal som ikkje er stadfesta i databasar (t.d. små grønne lunger, samanhengande skogsområde).
- Elveosen knytt til større og mindre vassdrag

Temaet må vurderast saman med topografi/landskap.



### **1.5.2 Kulturarv**

Kulturminne/-miljø/-landskap som har bruksmessig, eller topografisk samanheng med strandsona. Kulturarv som understrekar relasjonen mellom sjø- og landbasert aktivitet opp gjennom historia.

Funksjonell strandsone inkluderer:

- Kartfesta registreringar
- Kulturlandskap
- Sjørelaterte kultur- og bygningsmiljø

Dei sjørelaterte miljøa omfattar også m.a. tekniske anlegg med sjørelaterte funksjonar som kaiar, båtstø, molo, fyr og merker i seglingsleia.

Temaet må vurderast saman med topografi/landskap.

### **1.5.3 Friluftsliv**

Friluftsområde som har bruksmessig, eller topografisk samanheng med strandsona.

Funksjonell strandsone inkluderer:

- Kartfesta regionale eller lokale friluftsområde og friområde
- Statleg sikra friluftsområde
- Badeplassar og lune viker. Stiar og kaiar.
- Areal som er lett tilgjengeleg og har potensial for friluftsliv

Temaet må vurderast saman med topografi/landskap, samt kulturarv og naturmiljø.

### **1.5.4 Landskap og jordbruk**

Område som har topografisk samanheng med strandsona. Landskapsrom som naturleg vender seg mot stranda/sjøen. Landskapselement som danner tydelege landskapsrom og former, landemerke og kulturhistoriske element.

Funksjonell strandsone inkluderer:

- Særeige element i landskapet som nes, landemerke og kulturhistoriske element
- Landskapsrom som har eit tydeleg samspel med strandsona

- Ubrotne drag og liner i landskapet
- Grøne lunger og svaberg
- Større samanhengande grøntområde
- Lengre bratte parti med over 25 graders helling kan gi ei naturleg avgrensing av den funksjonelle strandsona. Dette må vurderast i samanheng med eksponeringsgrad, og ei avgrensing bør liggje eit stykke innanfor det bratte partiet.
- Jordbruksareal, som er del i landskapsrom med samspel med strandsona

Temaet må vurderast saman med kulturarv.

#### **1.5.5 Eksisterande inngrep**

Eksisterande infrastruktur og bygnad er også relevante datagrunnlag for avgrensing av funksjonell strandsona. Her er vurderinga om inngrepa har ein okkuperande verknad avgjerande for om eit bygd område reknast som del av den funksjonelle strandsona. Med okkuperande verknad meinast om inngrepa verkar som ein barriere, eller at inngrepa er av vesentleg privatiserande karakter. Ein bred veg med mykje trafikk kan vere ei naturleg avgrensing av den funksjonelle strandsona, medan ein mindre trafikkert veg, med mindre terrenginngrep ikkje nødvendigvis er utanfor den funksjonelle strandsona. Bustadar har ofte ein privatiserande karakter, medan naust og fritidsbustader ofte ikkje er av privatiserande karakter. Samtidig er det i kartlegginga brukt skjønn for å fastsette den funksjonelle strandsona. Einskilde bustader kan ha lite privatiserande karakter, medan einskilde tettbygde fritidsbustadområde kan ha privatiserande karakter, som forringer funksjonaliteten til strandsona.

Eksisterande inngrep må sjåast i samanheng med kartlegging av verdiane natur, kultur, friluftsliv og landskap.

#### **1.6 Samkøyring av strandsonerplanar for Meland, Radøy og Lindås**

Det vart utført ei strandsonerkartlegging for tidlegare Meland kommune i 2011. Denne inneheld ein del skildringar av strandsona og strandsonekvalitetar, men få kart. Det er lite kartgrunnlag tilgjengeleg frå analysen, utanom den digitale kartfila for funksjonell strandsona. Rapporten er bygd opp etter tema, og ikkje delområde. Dette gjer at detaljeringsgraden er dårleg, og moglegheita til å sjå kartlag på liten skala er liten.

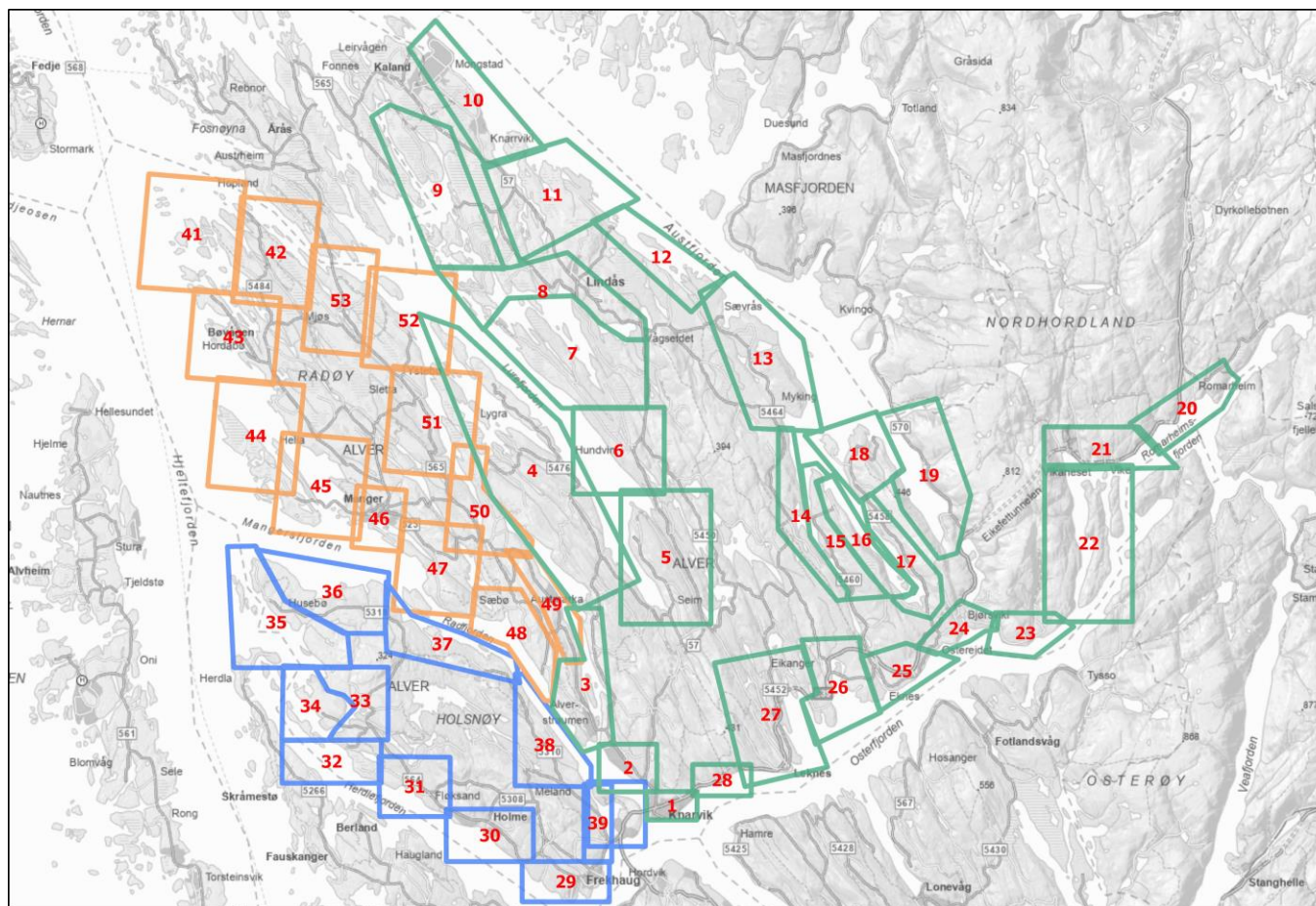
Tidlegare Lindås kommune har ei kartlegging for delar av strandsona frå 2011, men rapporten manglar temakart med oppteikna funksjonell strandsona. Rapporten inneheld ein del tekstmateriale.

Tidlegare Radøy kommune har den nyaste strandsoner rapporten frå 2018. Den byggjer på kjent metode, og har ein systematisk gjennomgang knytt til tema og geografi. Rapporten følgjer i stor grad rettleiaren til Vestland fylke.

Vår metodikk er i stor grad lik metodikken til Radøy-rapporten, men denne er tilpassa noko til ny felles rapport for Alver kommune. Mellom anna er inndelinga i tema noko endra, samt oppbygginga og skildringa av dei ulike delområda.

## 2 Kartlegging av funksjonell strandsone

For å kartlegge funksjonell strandsone vart kommunen delt opp i 53 ulike delområde. Figur 2 viser inndelinga.



Figur 2: inndeling av delområde.

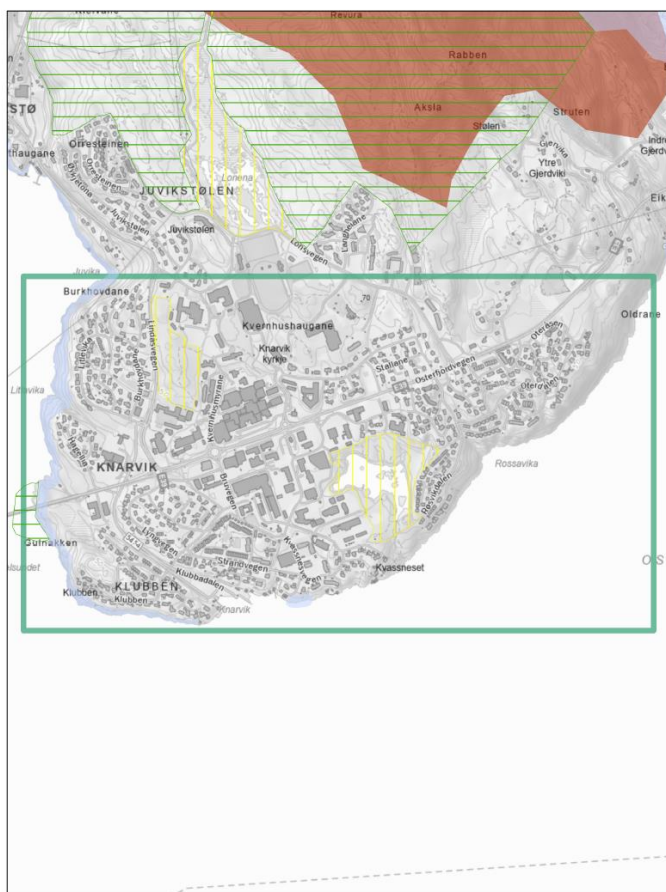
Kapittel 0 er bygd opp ved at delområda i tidlegare Lindås kommune vert presentert først (grøne område). Deretter kjem delområda i tidlegare Meland kommune (blå område), medan delområda i tidlegare Radøy kommune kjem sist (oransje område). For kvart delområde vert dei ulike strandsoneverdiene som ligg til grunn for den funksjonelle strandsona presentert først, deretter den funksjonelle strandsona og illustrasjonar, samt skildring av desse.

## 2.1 Tidlegare Lindås kommune

### 2.1.1 Knarvik – delområde 1

Temakart som syner strandsoneverdiar (friluftsliv, kulturminne, landskap og jordbruk, samt naturmiljø):

#### Friluftsliv



#### Kulturminner



\*Viser bare kulturminner innenfor kartbladet



## Landskap og jordbruk



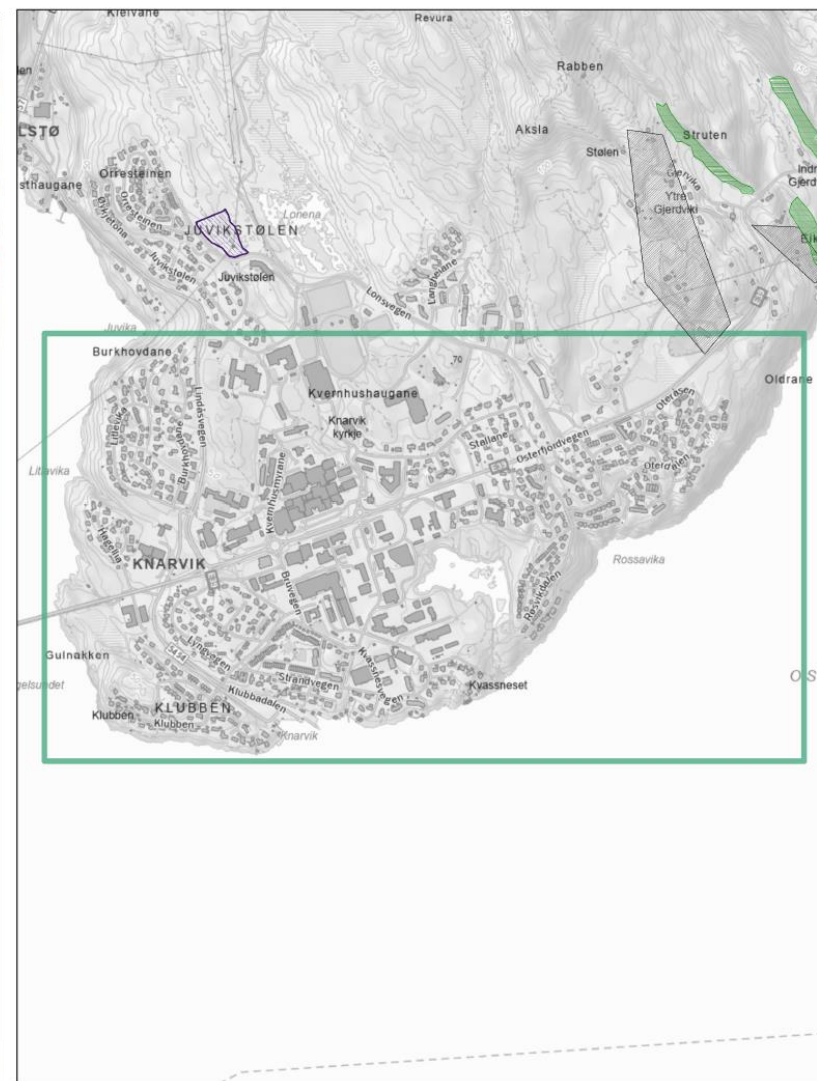
### Jordbruksareal

- Fulldyrka jord
- Innmarksbeite
- Overflatedyrka jord

### Bratthet

- >25 helning

## Naturmiljø



### Inngrepsfrinatur

- 3 - 5 km fra inngrep (sone 1)
- 1 - 3 km fra inngrep (sone 2)

### Naturtyper\_DN13

- Svært viktig
- Lokalt viktig
- Natur i Norge - Alle naturtyper
- Verneområder

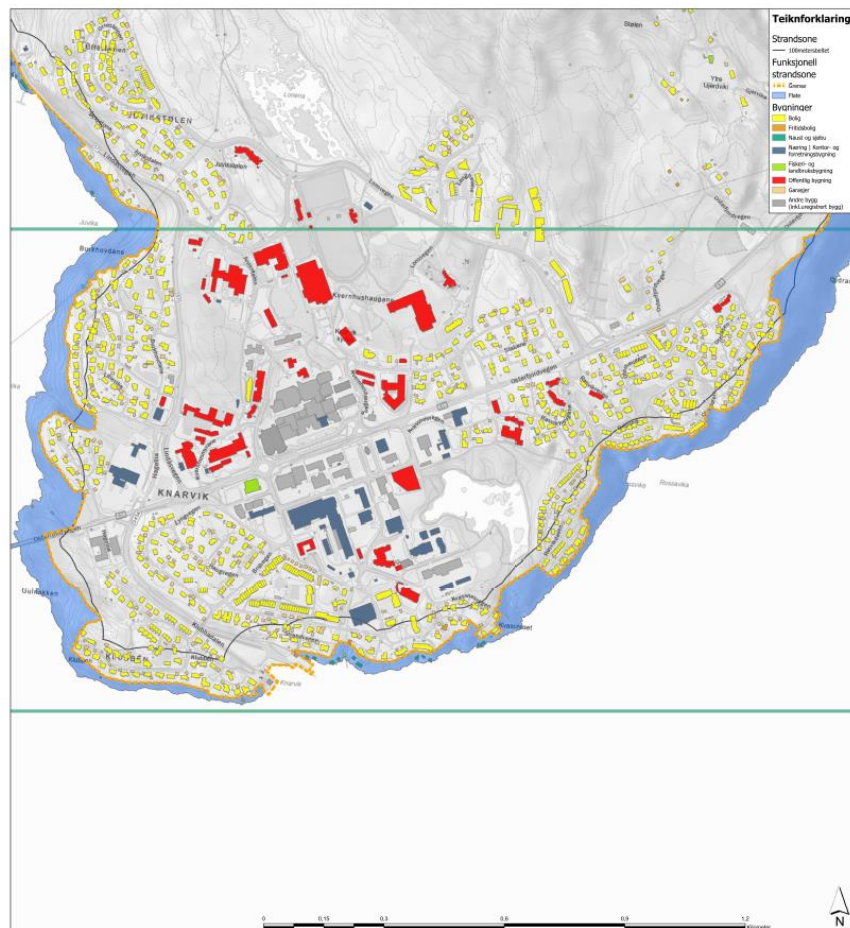
### Utvalgte naturtyper

- Slåttemark
- Hule eiker
- Kystlynghei
- Olivinskog

### Arter

- Alle arter av særlig stor forvaltningsinteresse
- Art funksjonsområde

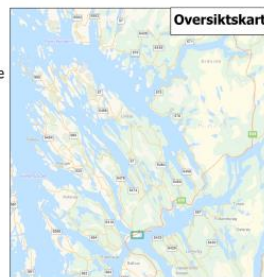
Den funksjonelle strandsona i delområdet er satt:



Kriterier lagt til grunn for funksjonell strandsone

Historiske	Kultursk	Fritids	Landskap og jordbruk	Ekstisterende bygninger	100 metersbeltet
			X	X	

Området omfatter Knarvik, fram til Juvika i nord. Knarvik er kjenneteiknet av tett busetning, ofte ved sjøkanten. I tillegg er det kai, samt nokon naust i området. I vest og aust er det bratt ned mot sjøen, medan det er svak helling i sør. Strandsone er satt langs eksisterande bustader og høgdreag i området



Bilder og terrengmodellar av strandsona i delområdet:



Figur 4: Klubbstøa og Juvika sett frå vest.



Figur 3: Hagelsundbrua og Knarvik (til høgre) frå Sørffjorden.



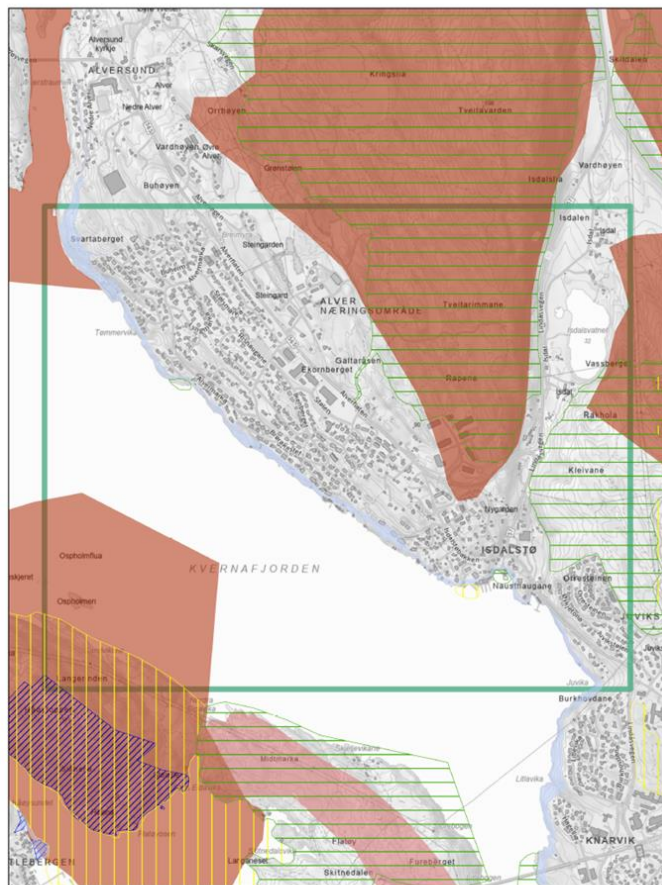
Figur 5: Terrengmodell med innsett funksjonell strandsone (raud strek).



## 2.1.2 Isdalstø – delområde 2

Temakart som viser strandsoneverdier (friluftsliv, kulturminne, landskap og jordbruk, samt naturmiljø):

### Friluftsliv



**Kartlagte friluftslivsområder Alver**

- Svært viktig friluftslivsområde
- Viktig friluftslivsområde
- Registrert friluftslivsområde

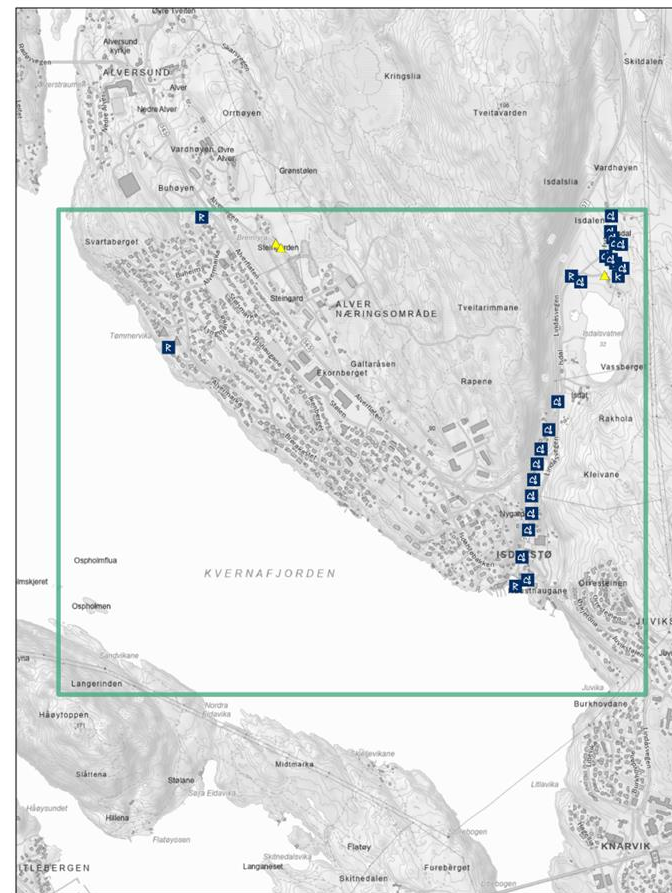
**Statlig sikra friluftslivsområder**

- Statlig sikra friluftslivsområder

**Kartlagt friluftslivsområder statlig**

- Svært viktig
- Viktig
- Registrert
- Ikke klassifisert

### Kulturminner



**SEFRAK-bygninger**

- ▲ Meldepliktig iht. Kulturminnelovens §25
- ▲ SEFRAK-bygg som ikke er omfattet av Kulturminneloven
- ▲ Ruin eller fjernet objekt

**Kulturminnekategori**

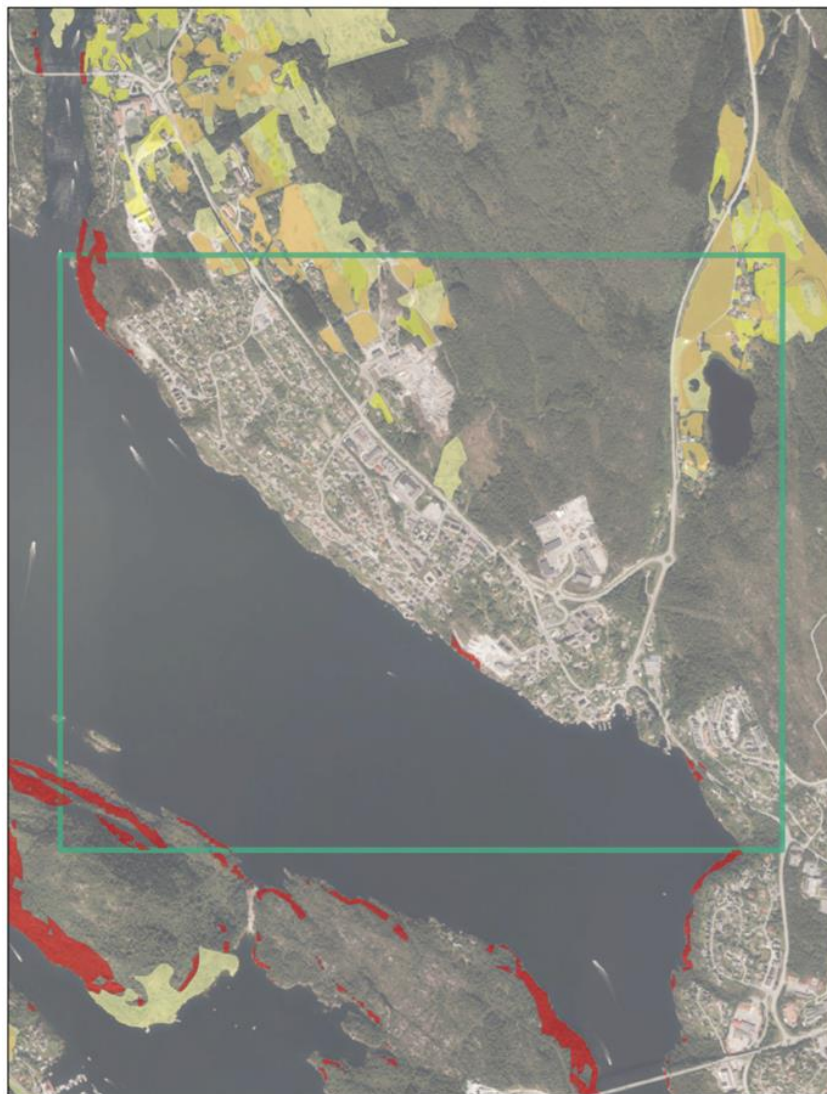
- Arkeologisk lokalitet
- Bebyggelse/infrastruktur
- Kirkested

▲ Freda bygninger

- Kulturmiljø

\*Viser bare kulturminner innenfor kartbladet

## Landskap og jordbruk



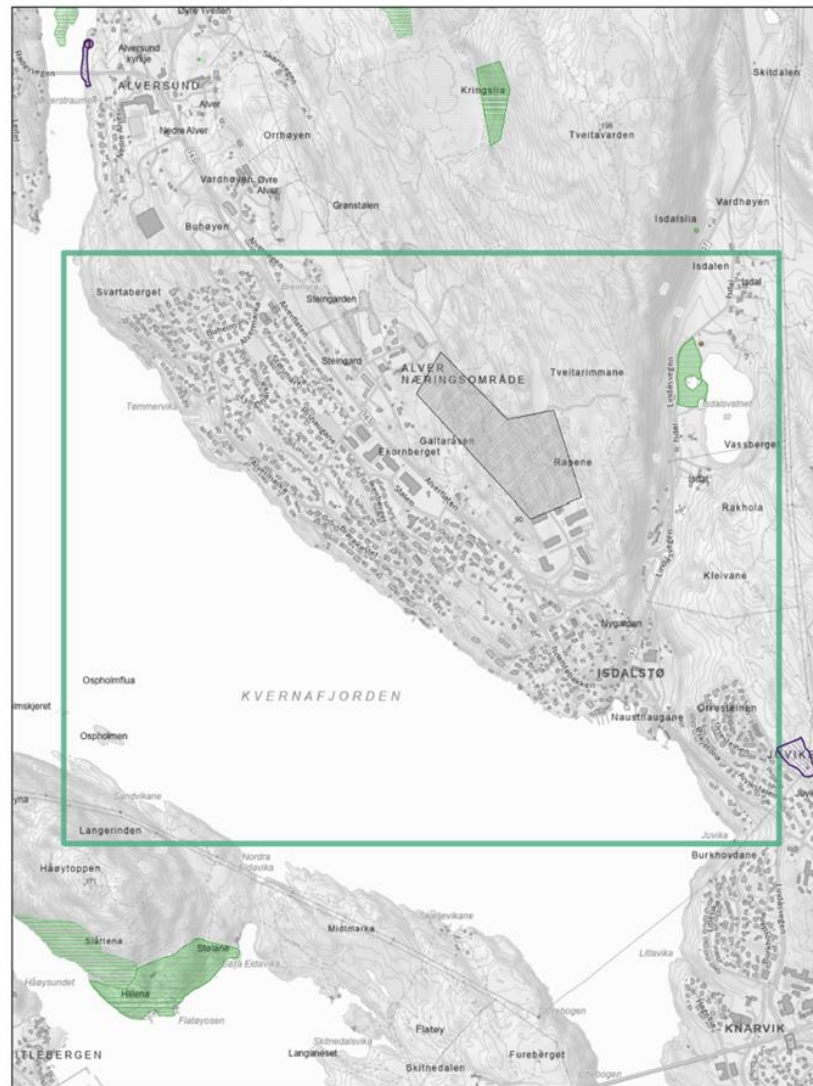
### Jordbruksareal

- Fulldyrka jord
- Innmarksbeite
- Overflatedyrka jord

### Bratthet

- >25 helning

## Naturmiljø



### Inngrepsfrinatur

- 3 - 5 km fra inngrep (sone 1)
- 1 - 3 km fra inngrep (sone 2)

### Naturtyper\_DN13

- Svært viktig
- Lokalt viktig
- Natur i Norge - Alle naturtyper
- Verneområder

### Utvalgte naturtyper

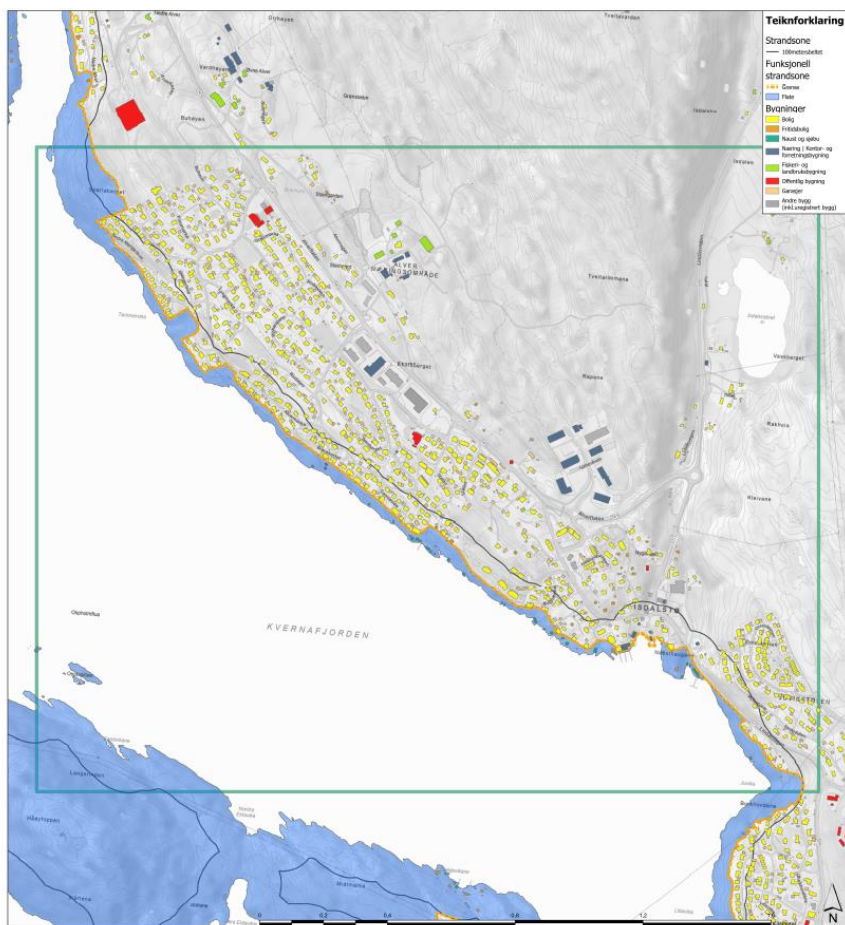
- Slåttemark
- Hule eiker
- Kystlynghei
- Olivinskog

### Arter

- Alle arter av særlig stor forvaltningsinteresse
- Art funksjonsområde



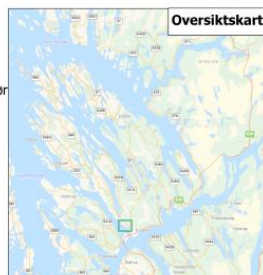
Den funksjonelle strandsone i delområdet er satt:



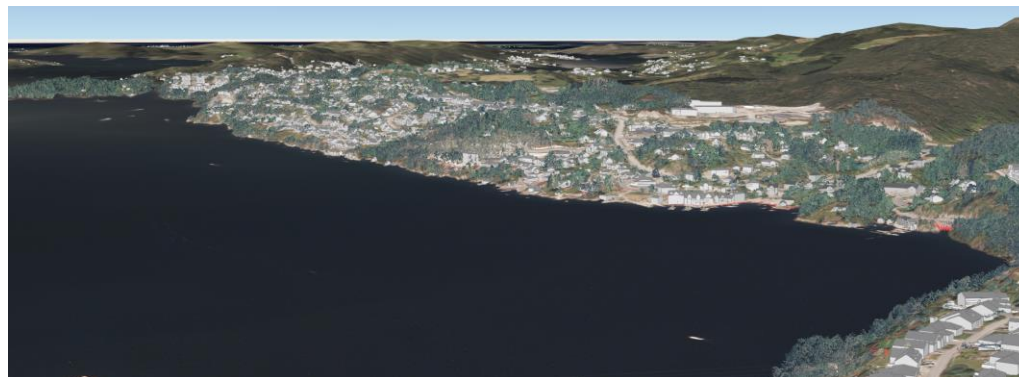
Kriterier lagt til grunn for funksjonell strandsone

Bebyggelse	Kulturmin	Fritidstilt	Landskap og jordbruk	Stasjonsvoks langsop	100-metersbeltet
				X	


Området omfatter Isdalstø, som i stor grad er utbygget med einbustader. Mange av einbustadane ligg innanfor 100-metersbeltet. Langs sjøen er det til dels bratt inn mot land. I sør går Lindåsvegen langs sjøen, og vidare mot nord er det bygd tett mot sjøen. Den funksjonelle strandsone er frå sør satt langs bustadar, i lindåsvegen og Isdalstø kai. Vidare mot nord er den funksjonelle strandsone satt langs bustader.



Bilder og terrengmodellar av strandsone i delområdet:



Figur 7: Terrengmodell av delområdet og funksjonell strandsone (raud strek) sett frå sør.

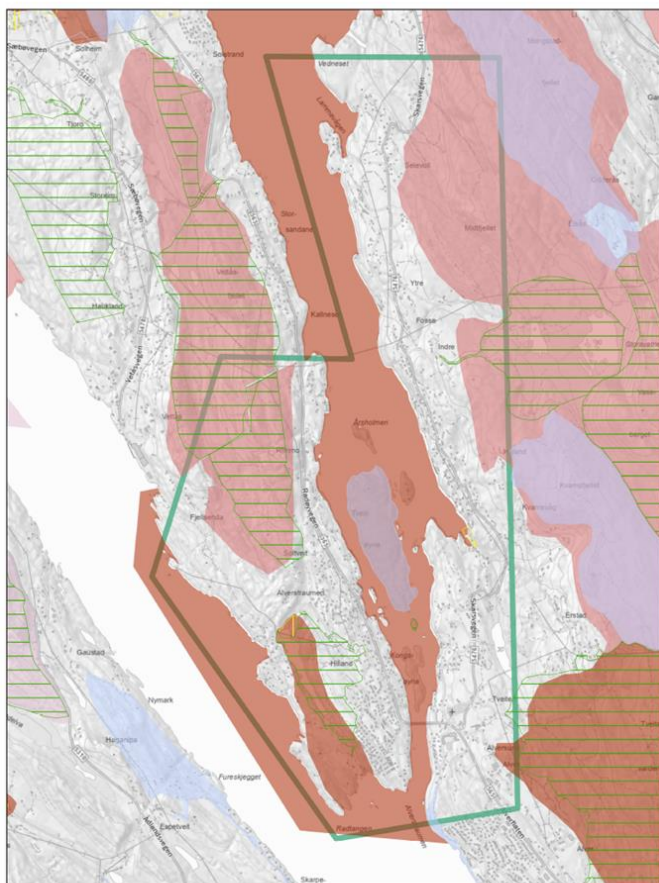


Figur 6: Flyfoto av Isdalstø kai.

### 2.1.3 Alversund/Hilland – delområde 3

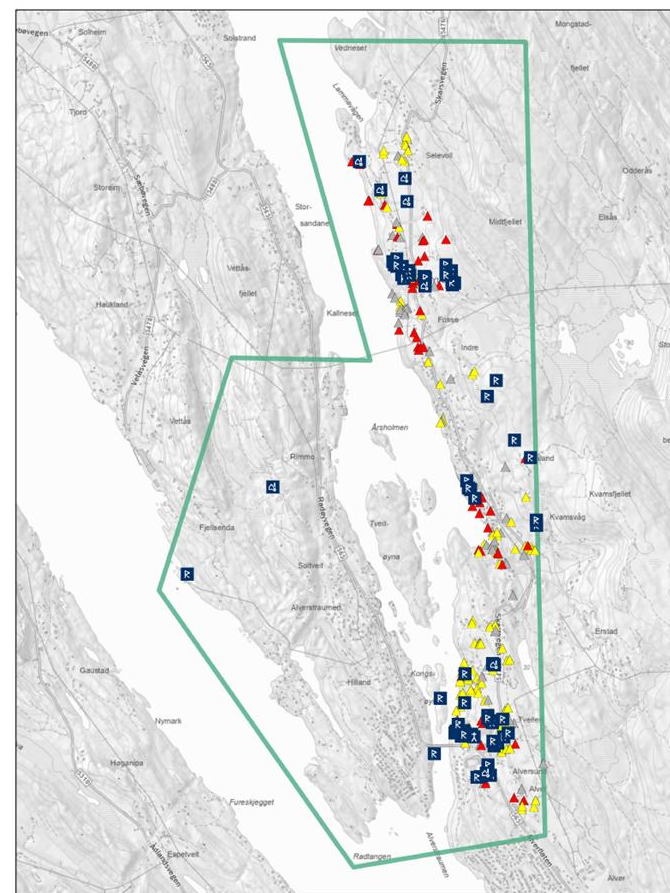
Temakart som syner strandsoneverdiar (friluftsliv, kulturminne, landskap og jordbruk, samt naturmiljø):

#### Friluftsliv



- |   |   |  |
|---|---|--|
| <b>Kartlagte friluftslivsområde Alver</b>   | <b>Statlig sikra friluftslivsområder</b>  | <b>Kartlagt friluftslivsområde statlig</b>   |
| <ul style="list-style-type: none"> <li><span style="display: inline-block; width: 10px; height: 10px; border: 1px solid red; margin-right: 5px;"></span> Svært viktig friluftslivsområde</li> <li><span style="display: inline-block; width: 10px; height: 10px; border: 1px solid pink; margin-right: 5px;"></span> Viktig friluftslivsområde</li> <li><span style="display: inline-block; width: 10px; height: 10px; border: 1px solid blue; margin-right: 5px;"></span> Registrert friluftslivsområde</li> </ul> | <ul style="list-style-type: none"> <li><span style="display: inline-block; width: 10px; height: 10px; border: 1px solid green; margin-right: 5px;"></span> Statlig sikra friluftslivsområder</li> </ul> | <ul style="list-style-type: none"> <li><span style="display: inline-block; width: 10px; height: 10px; background-color: red; margin-right: 5px;"></span> Svært viktig</li> <li><span style="display: inline-block; width: 10px; height: 10px; background-color: pink; margin-right: 5px;"></span> Viktig</li> <li><span style="display: inline-block; width: 10px; height: 10px; background-color: lightpink; margin-right: 5px;"></span> Registrert</li> <li><span style="display: inline-block; width: 10px; height: 10px; background-color: lightblue; margin-right: 5px;"></span> Ikke klassifisert</li> </ul> |

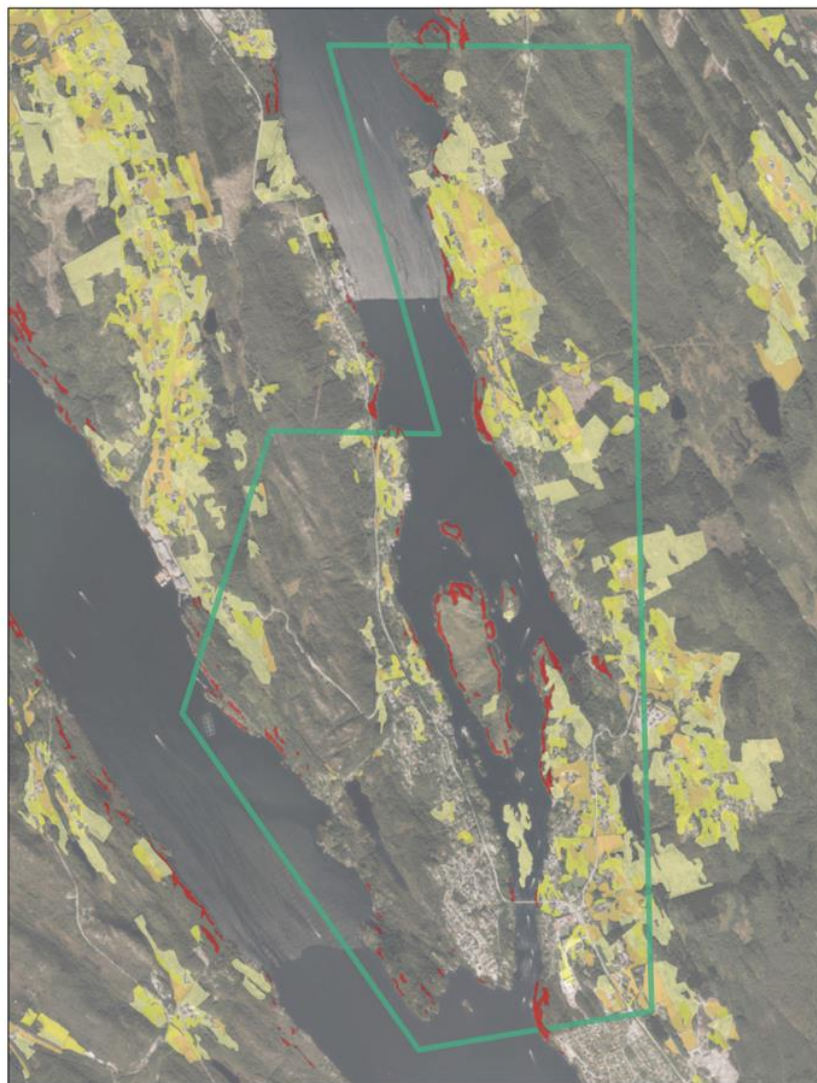
#### Kulturminner



- |   |  |  |
|---|--|--|
| <b>SEFRAK-bygninger</b>   | <b>Kulturminnekategori</b>   | <b>Freda bygninger</b>   |
| <ul style="list-style-type: none"> <li><span style="display: inline-block; width: 10px; height: 10px; border: 1px solid red; margin-right: 5px;"></span> Meldepliktig ihht. Kulturminnelovens §25</li> <li><span style="display: inline-block; width: 10px; height: 10px; border: 1px solid yellow; margin-right: 5px;"></span> SEFRAK-bygg som ikke er omfattet av Kulturminneloven</li> <li><span style="display: inline-block; width: 10px; height: 10px; border: 1px solid gray; margin-right: 5px;"></span> Ruin eller fjernet objekt</li> </ul> | <ul style="list-style-type: none"> <li><span style="display: inline-block; width: 10px; height: 10px; background-color: blue; color: white; text-align: center; line-height: 10px;">R</span> Arkeologisk lokalitet</li> <li><span style="display: inline-block; width: 10px; height: 10px; background-color: blue; color: white; text-align: center; line-height: 10px;">B</span> Bebyggelse/infrastruktur</li> <li><span style="display: inline-block; width: 10px; height: 10px; background-color: blue; color: white; text-align: center; line-height: 10px;">K</span> Kirkested</li> <li><span style="display: inline-block; width: 10px; height: 10px; background-color: orange; margin-right: 5px;"></span> Kulturmiljø</li> </ul> | <ul style="list-style-type: none"> <li><span style="display: inline-block; width: 10px; height: 10px; background-color: pink; margin-right: 5px;"></span> Kulturmiljø</li> </ul> |
- \*Viser bare kulturminner innenfor kartbladet



## Landskap og jordbruk



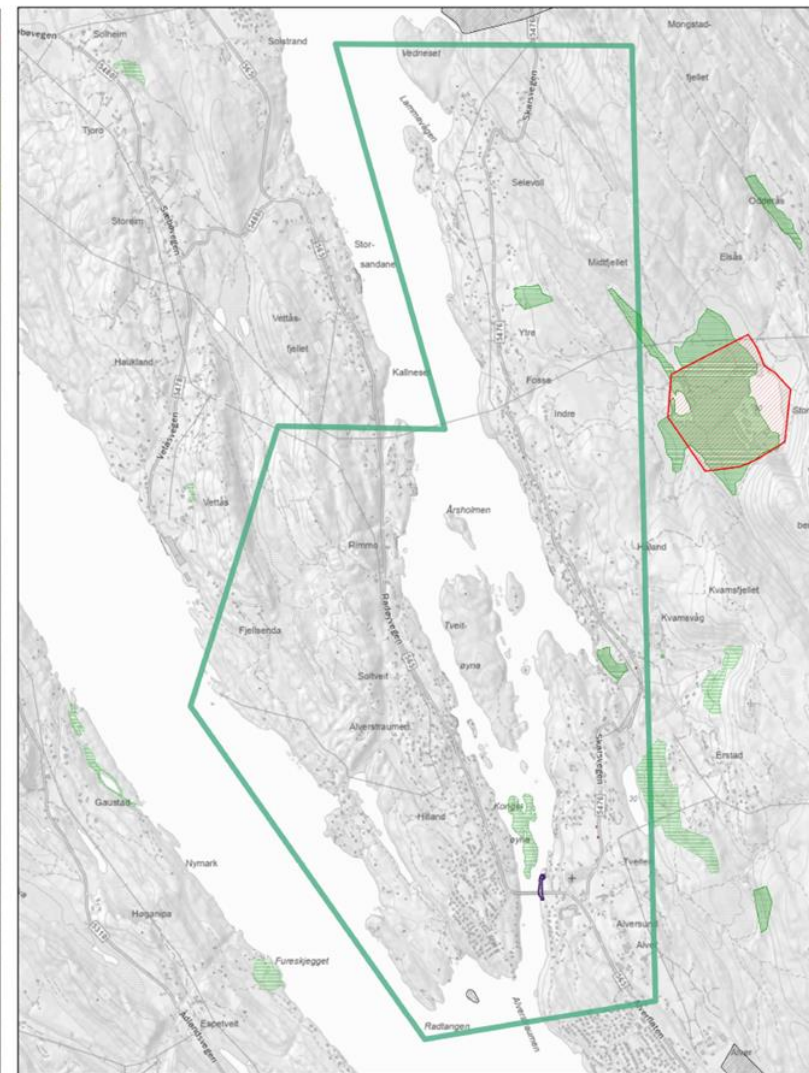
**Jordbruksareal**

- Fulldyrka jord
- Innmarksbeite
- Overflatedyrka jord

**Bratthet**

- >25 helning

## Naturmiljø



**Inngrepsfrinatur**

- 3 - 5 km fra inngrep (sone 1)
- 1 - 3 km fra inngrep (sone 2)

**Naturtyper\_DN13**

- Svært viktig
- Lokalt viktig
- Natur i Norge - Alle naturtyper
- Verneområder

**Utvalgte naturtyper**

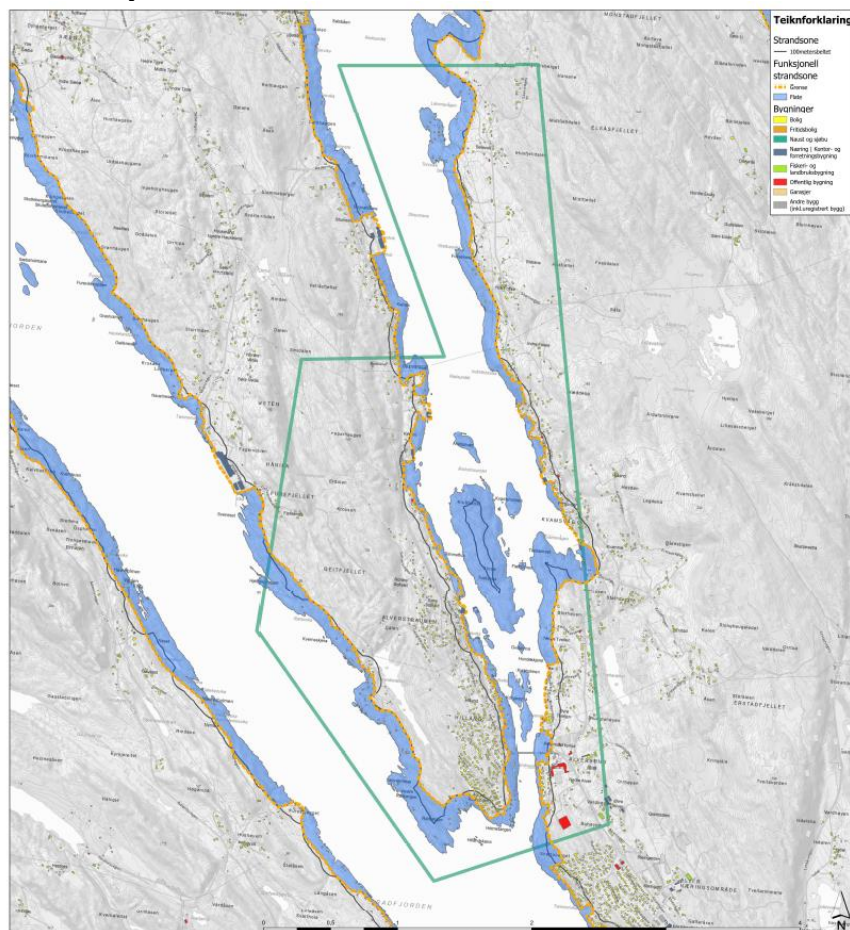
- Slåttemark
- Hule eiker
- Kystlynghei
- Olivinskog

**Arter**

- Alle arter av særlig stor forvaltningsinteresse
- Art funksjonsområde



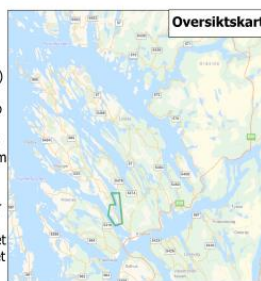
### Den funksjonelle strandsona i delområdet er satt:



Kriterier lagt til grunn for funksjonell strandsona

Naturmiljø	Kulturbæret	Fritidstil	Landskap og jordbruk	Estetiske verdier	100-metersbeltet
			X	X	X

Området omfatter Alversund i sør, Vedneset i nord, samt Hilland (del av gamle Lindås kommune) på Radøy. Sentralt i området ligg Alverstraumen og Radsundet, som er ein fjord som stadvis er svært smal. Området rundt Alversund og Radsundet er kategorisert som kulturhistorisk landskap av nasjonal interesse, og det er fleire arkeologiske minne i området. Rundt Alversund er det busetjing på begge sider av sundet, stadvis nær sjøen. På austsida av Radsundet er det ein del jordbruksareal. På austsida av fjorden er strandsona satt (frå sør til nord): Langs høgdedrag fram til Alversund, kor strandlina følgjer bustadane. Nord for Alversund følgjer strandsona 100-metersbeltet fram mot Kvamsvågen. Langs Kvamsvågen følgjer linja bustader. Vidare følgjer strandlina stadvis veg, 100-metersbeltet og bustader fram til Vedneset. På vestsida av fjorden er strandsona satt (frå vest mot aust): Langs 100-metersbeltet med omsyn til landskap fram til Gangstøvegen, kor strandsona delvis følgjer bustader. Vidare følgjer strandsona 100-metersbeltet med omsyn til landskap fram til Vardane, kor strandsona delvis følgjer bustader, veg og terrenget fram til Alversundbrua. Nord frå Alversundbrua følgjer strandsona delvis veg og bustader.



### Bilder av strandsona i delområdet:



Figur 9: Heimetangen sett frå sør.



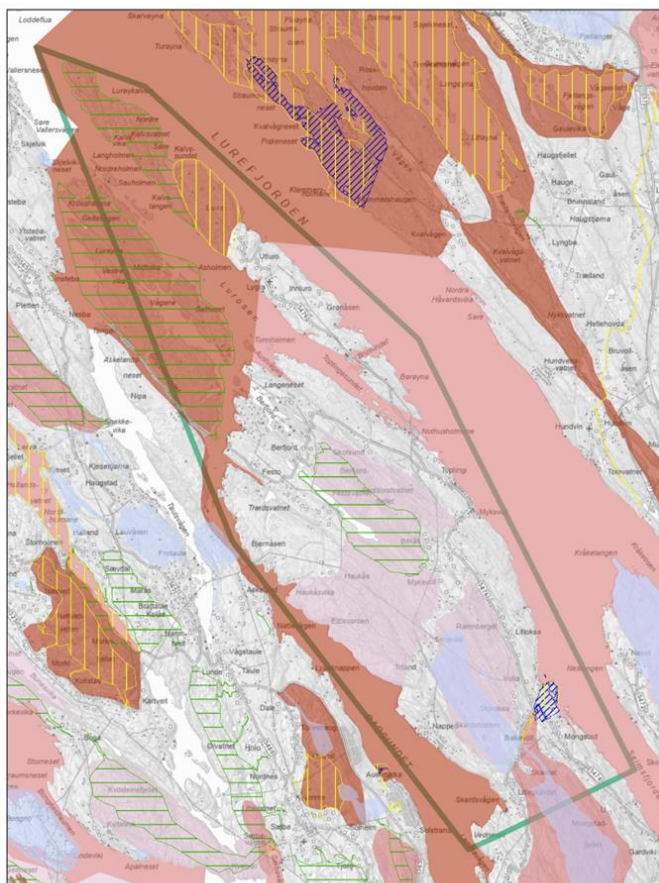
Figur 8: Alverika frå nord.



## 2.1.4 Myksvoll/Feste/Lygra – delområde 4

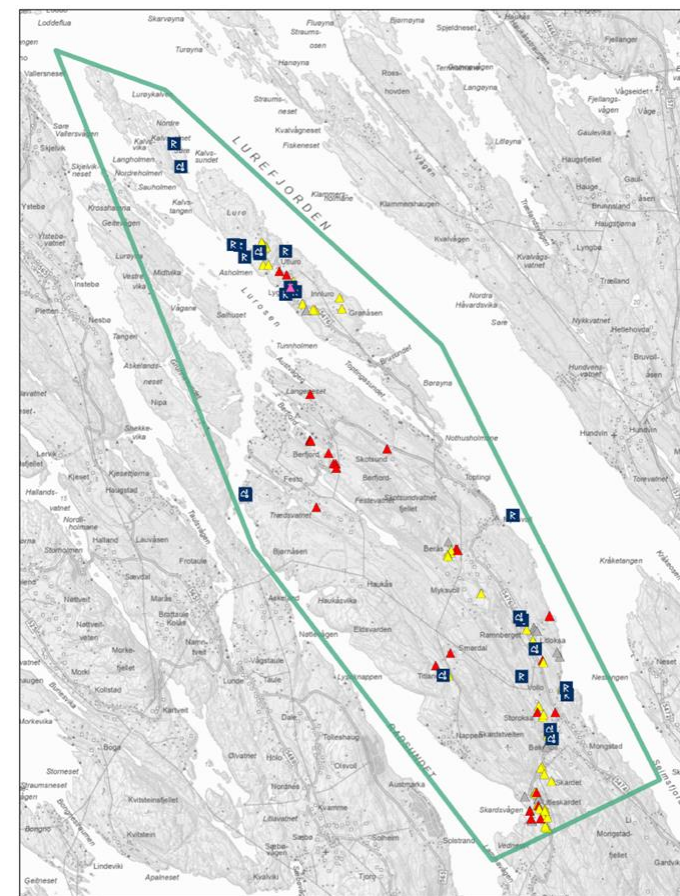
Temakart som syner strandsoneverdiar (friluftsliv, kulturminne, landskap og jordbruk, samt naturmiljø):

### Friluftsliv



- Kartlagte friluftslivsområde**
- Svært viktig friluftslivsområde
  - Viktig friluftslivsområde
  - Registrert friluftslivsområde
- Statlig sikra friluftslivsområder**
- Statlig sikra friluftslivsområder
- Kartlagt friluftslivs-områder statlig**
- Svært viktig
  - Viktig
  - Registrert
  - Ikke klassifisert

### Kulturminner




- SEFRAK-bygninger**
- ▲ Meldepiktig ihht. Kulturminnelovens §25
  - ▲ SEFRAK-bygg som ikke er omfattet av Kulturminneloven
  - ▲ Ruin eller fjernet objekt
- Kulturminnekategori**
- R Arkeologisk lokalitet
  - K Bebyggelse/infrastruktur
  - K Kirkested
  - ▲ Freda bygninger
  - Kulturmiljø

\*Viser bare kulturminner innenfor kartbladet



## Landskap og jordbruk



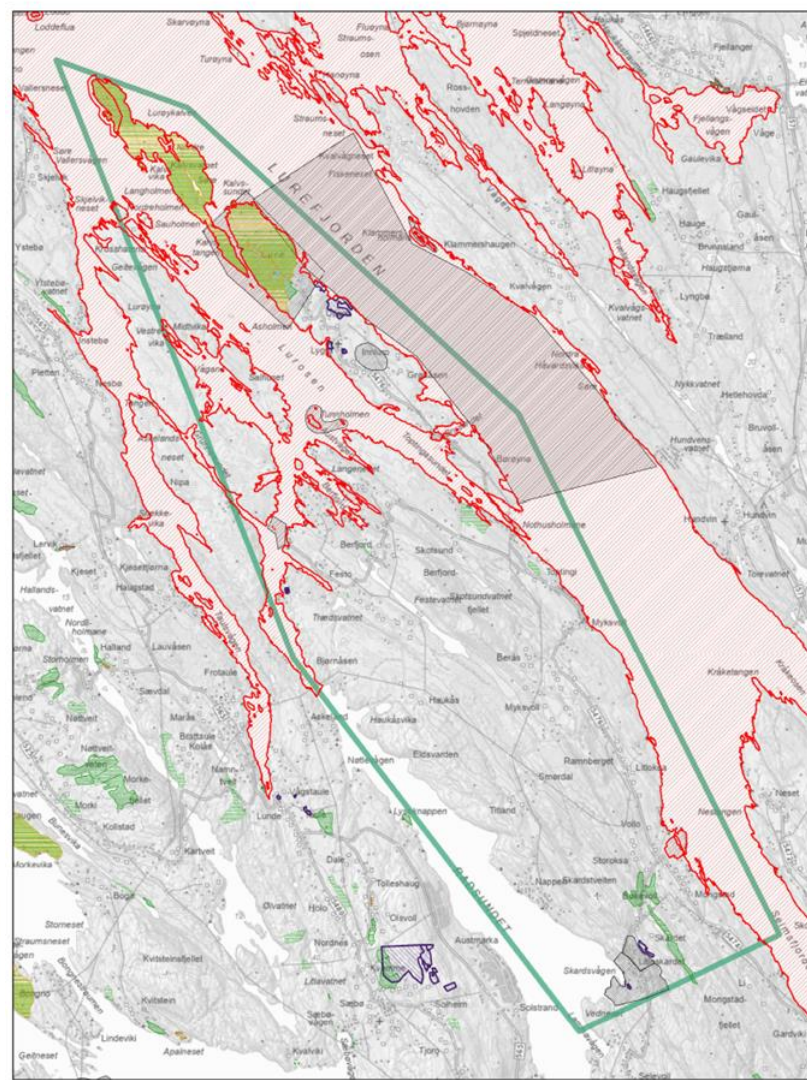
**Jordbruksareal**

- Fulldyrka jord
- Innmarksbeite
- Overflatedyrka jord

**Bratthet**

- >25 helning

## Naturmiljø



**Inngrepsfrinatur**

- 3 - 5 km fra inngrep (sone 1)
- 1 - 3 km fra inngrep (sone 2)

**Naturtyper\_DN13**

- Svært viktig
- Lokalt viktig
- Natur i Norge - Alle naturtyper
- Verneområder

**Utvalgte naturtyper**

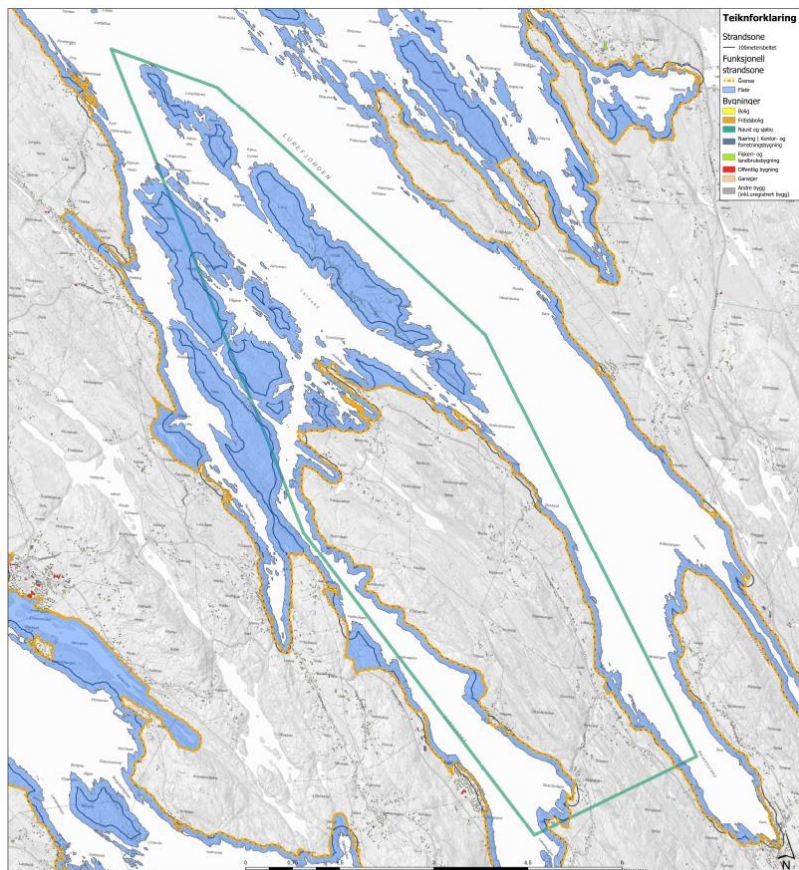
- Slåttemark
- Hule eiker
- Kystlynghei
- Olivingskog

**Arter**

- Alle arter av særlig stor forvaltningsinteresse
- Art funksjonsområde



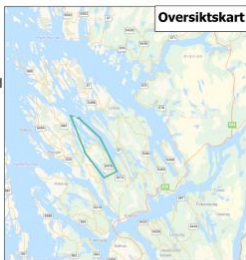
Den funksjonelle strandsona i delområdet er satt:



Kriterier lagt til grunn for funksjonell strandsone

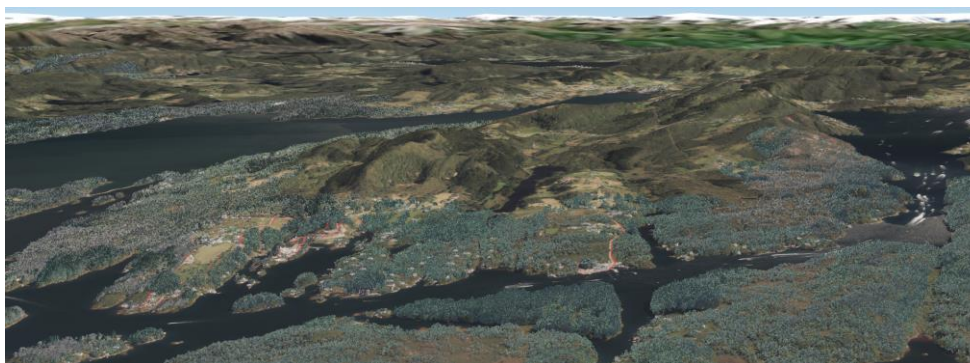
Rekreativt	Kulturarv	Fritidsaktiv	Landskap og jordbruk	Ekstremtverdier	100-metersbeltet
X	X	X	X	X	X

Området inkluderer halvøya Myksvoll/Feste, samt øya Lygra. Området er en del av eit kulturhistorisk landskap av nasjonal interesse, som del av Den Indre Fjarleia, og fjorden er ein del av det marine verneområdet Lurefjorden og Lindåsosane. Området har ein del vikar og nes, og fleire små øyar. Området har stadvis nokre spredte busetnader, og einstilte område med fritidsbusetnad og naust. Øya Lygra er lang og relativt smal. Sør på Lygra er det nokre busetnad og jordbruksareal, medan det i nord er eit ikkje-utbygd område med høg økologisk verdi. Med klokken er strandsona på halvøya satt (frå Vedneset): Langs 100-metersbeltet fram til Skarsvågen, kor strandsona følgjer eksisterande busetnad og veg. Vidare nordover følgjer strandsona 100-metersbeltet fram til Nappevika, kor strandsona følgjer den bakre rekka med bustader, samt kai og veg. Vidare følgjer strandsona 100-metersbeltet, med omsyn til større landskapsrom fram til Feste, kor strandsona følgjer Festevegen ned til Feste kai. Vidare herifrå følgjer strandsona 100-metersbeltet, med omsyn til større landskapsrom og nes. Ved Kaldneset følgjer strandsona campinghyttane. Ved Toftingneset følgjer strandsona fritidsbustadene, og vidare fram til Hovden følgjer strandsona til dels bustader og veg. Vidare mot sør følgjer strandsona 100-metersbeltet, med unntak av ved Polineset, kor strandsona følg naturreservatet. Ved Lygra føreslås heile øya som strandsona, basert på nærleik til sjøen, natur- og fritidsverdier, samt kulturverdier.



Multiconsult

Bilder av strandsona i delområdet:



Figur 11: Datamodell av Berfjord, sett frå nordvest.



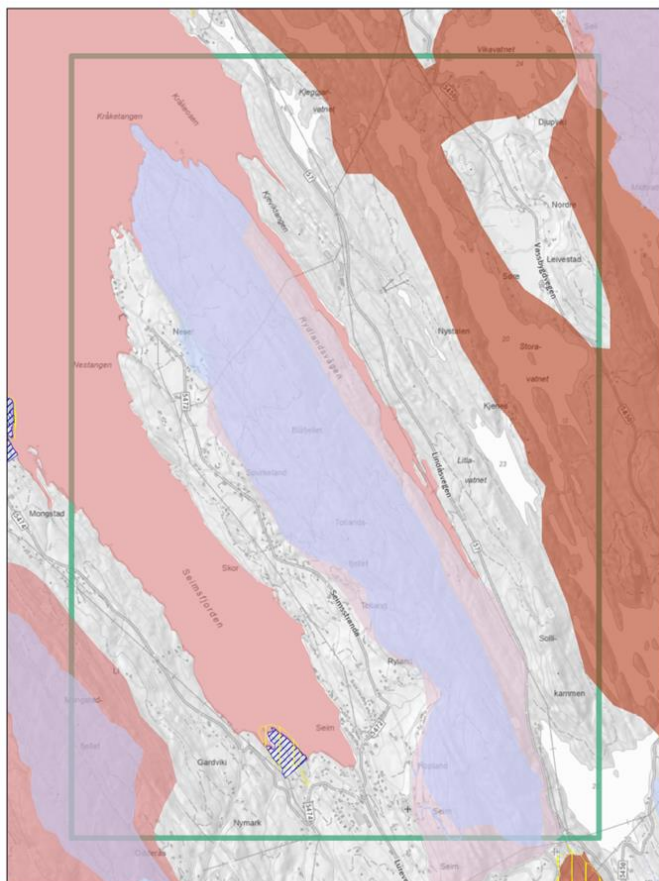
Figur 10: Fagarholmen.



## 2.1.5 Seim – delområde 5

Temakart som syner strandsoneverdiar (friluftsliv, kulturminne, landskap og jordbruk, samt naturmiljø):

### Friluftsliv



**Kartlagte friluftslivsområde Alver**

- Svært viktig friluftslivsområde
- Viktig friluftslivsområde
- Registrert friluftslivsområde

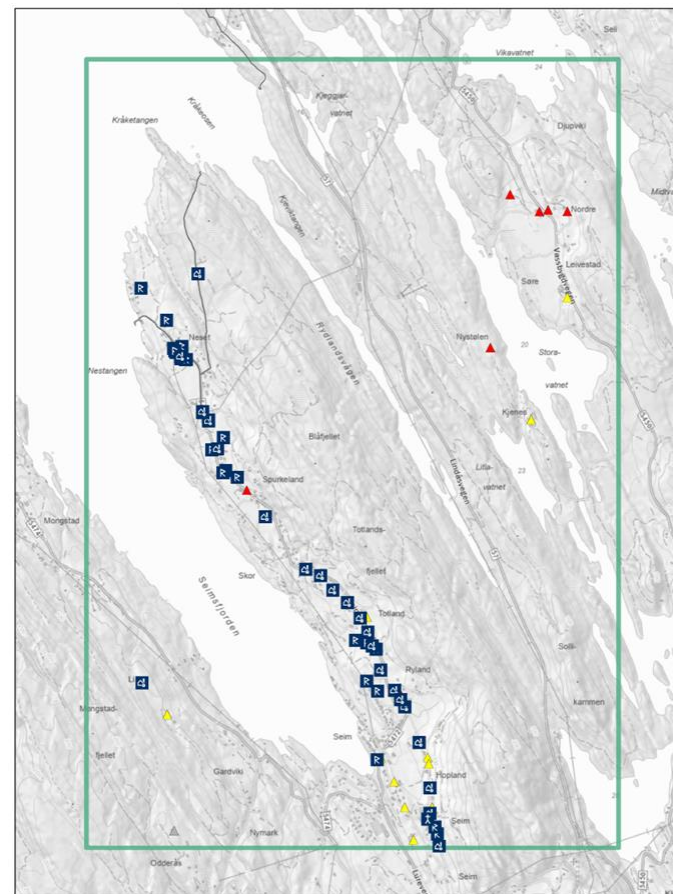
**Statlig sikra friluftslivsområder**

- Statlig sikra friluftslivsområder

**Kartlagt friluftslivsområder statlig**

- Svært viktig
- Viktig
- Registrert
- Ikke klassifisert

### Kulturminner



**SEFRAK-bygninger**

- Meldepliktig ihht. Kulturminnelovens §25
- SEFRAK-bygg som ikke er omfattet av Kulturminneloven
- Ruin eller fjernet objekt

**Kulturminnekategori**

- Arkeologisk lokalitet
- Bebyggelse/ infrastruktur
- Kirkested

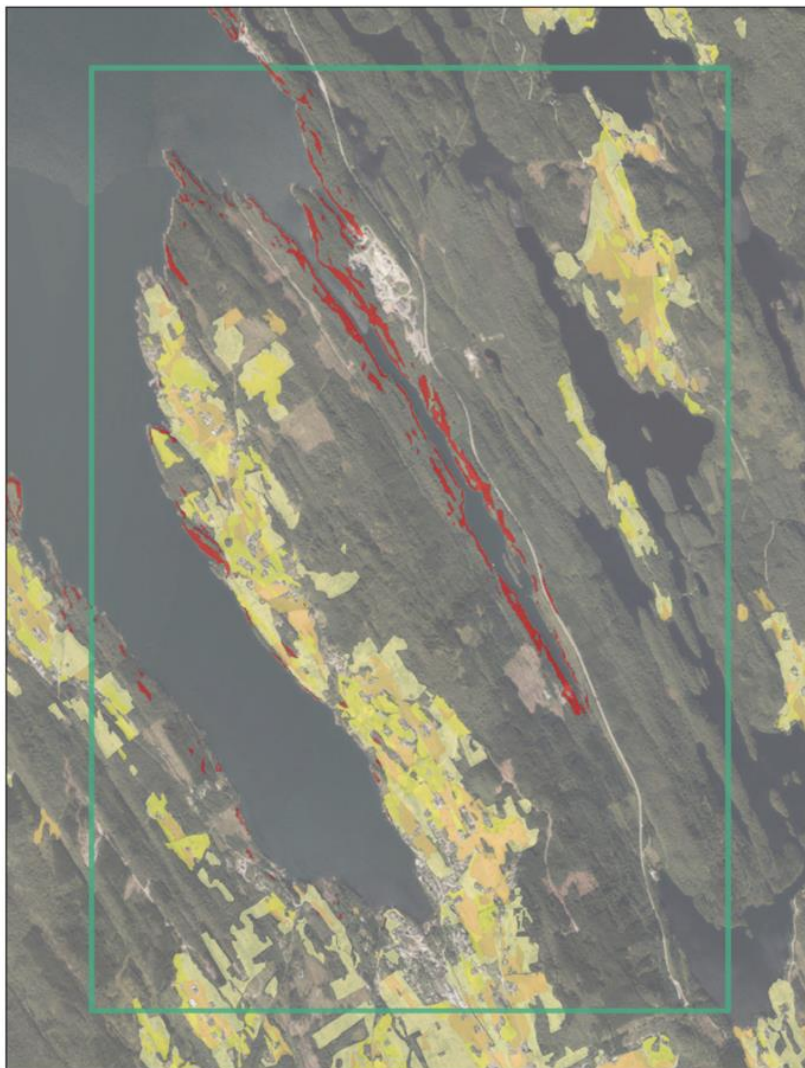
Freda bygninger

Kulturmiljø

\*Viser bare kulturminner innenfor kartbladet



## Landskap og jordbruk



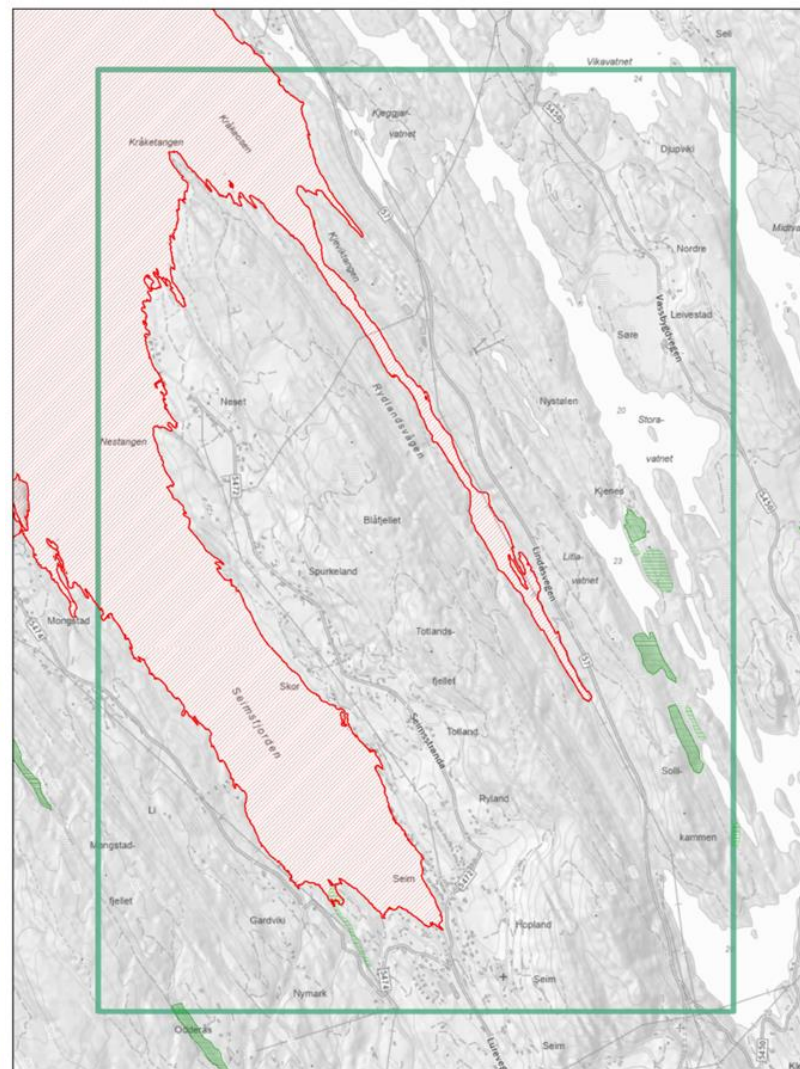
**Jordbruksareal**

- Fulldyrka jord
- Innmarksbeite
- Overflatedyrka jord

**Bratthet**

- >25 helning

## Naturmiljø



**Inngrepsfrinatur**

- 3 - 5 km fra inngrep (sone 1)
- 1 - 3 km fra inngrep (sone 2)

**Naturtyper\_DN13**

- Svært viktig
- Lokalt viktig
- Natur i Norge - Alle naturtyper
- Verneområder

**Utvalgte naturtyper**

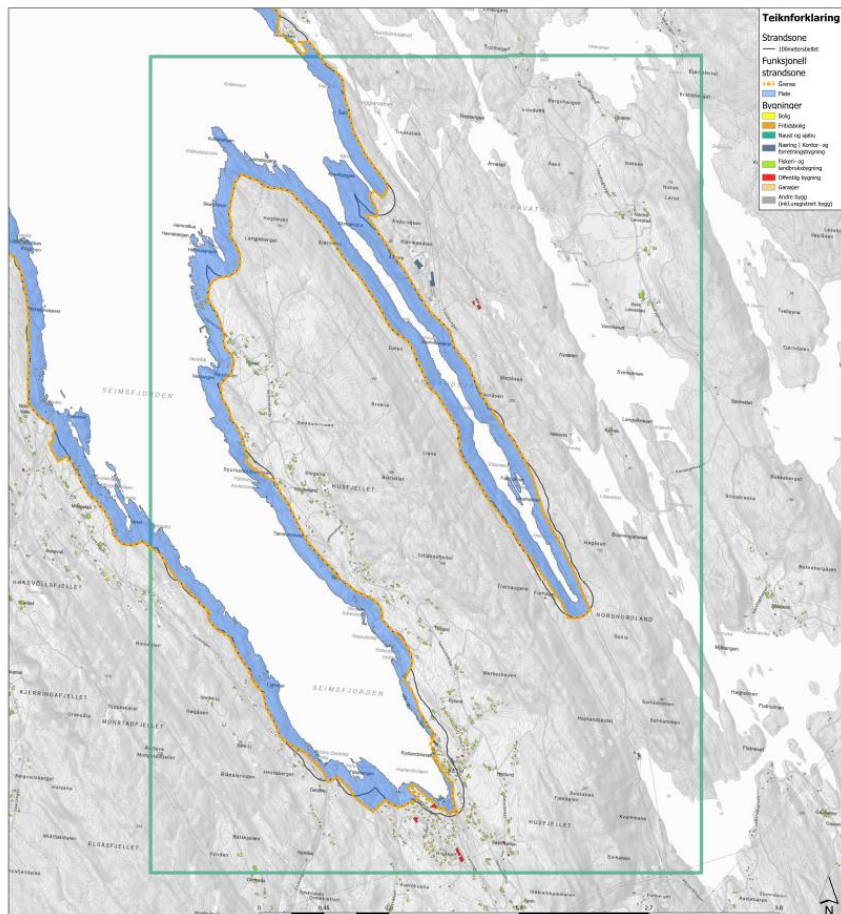
- Slåttemark
- Hule eiker
- Kystlynghei
- Olivinskog

**Arter**

- Alle arter av særlig stor forvaltningsinteresse
- Art funksjonsområde



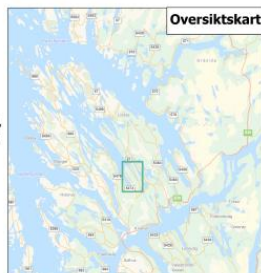
Den funksjonelle strandsona i delområdet er satt:




Kriterier lagt til grunn for funksjonell strandsona

Restorerte	Raburav	Fritidst	Landbruk og jordbruk	Reidende utgraving	100 metersbeltet
X			X	X	X

Området går fra Seim i sør, langs Seimfjorden, Kråketangen og Rydlandsvågen, og ender for Nesfossen i nord. Området er kjennetegnet av Seimsjorden, Spurkeland-halvøya og den smale Rydlandsvågen. I Seim og nordover mot Spurkeland er det ein del bustader og naust, medan resten av området er i stor grad udygd. Strandsona er frå vest mot Seim satt i 100-metersbeltet, medan strandsona i Seim går langs veg og bustader. Vidare mot Spurkeland, rundt Kråketangen og Rydlandsvågen følger strandsona 100-metersbeltet, med omsyn til landskapstrekk, myrdrag og veg.



Bilder av strandsona i delområdet:



Figur 13: Datamodell av Seimsfjorden, sett frå nordvest.

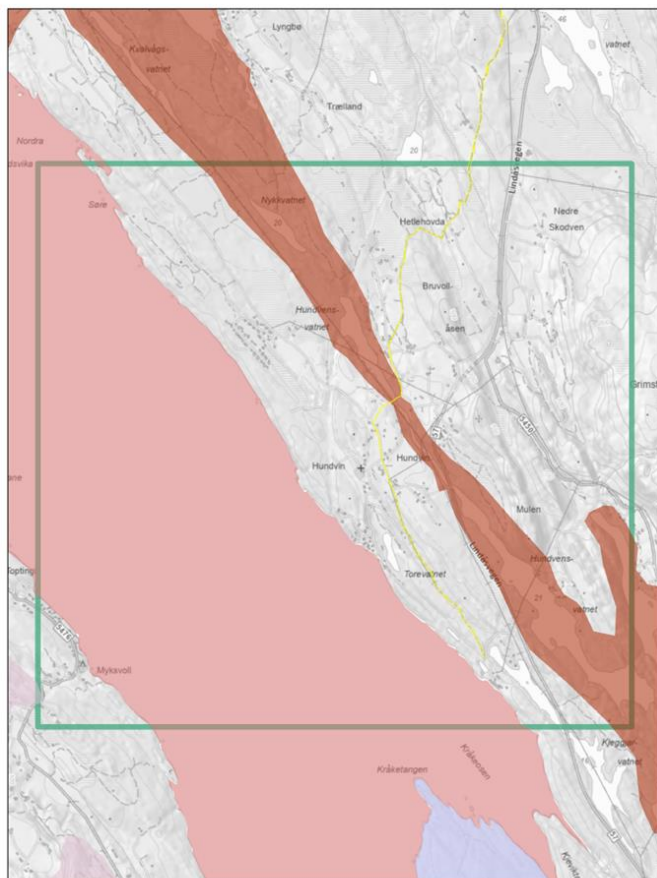


Figur 12: Fiskeneset.

### 2.1.6 Hundvin – delområde 6

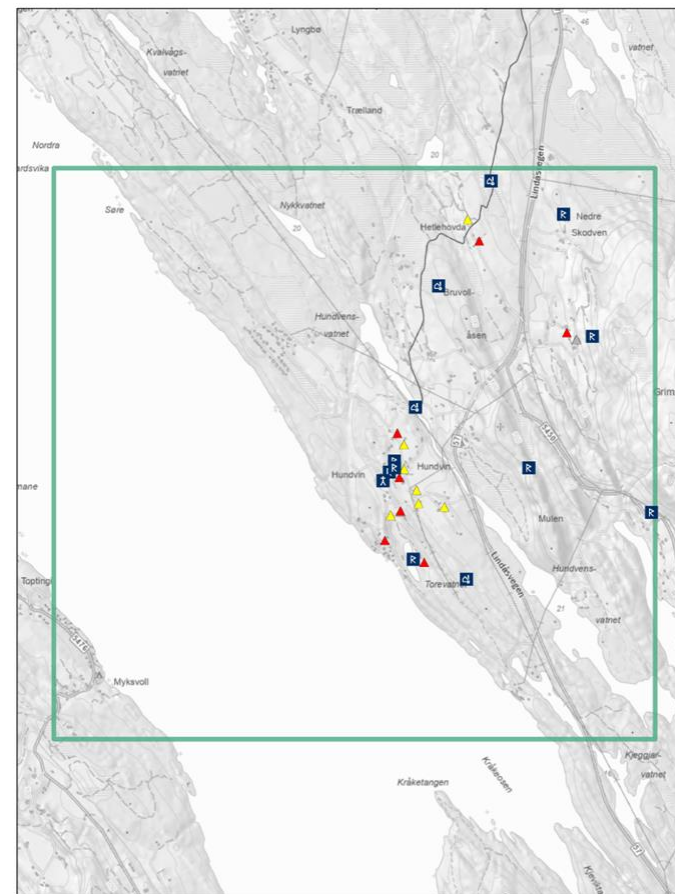
Temakart som syner strandsoneverdier (friluftsliv, kulturminne, landskap og jordbruk, samt naturmiljø):

#### Friluftsliv



- |                                     |  |  |
|-------------------------------------|--|--|
| <b>Kartlagte friluftslivsområde</b> | <b>Statlig sikra friluftslivsområder</b> | <b>Kartlagt friluftslivs-områder statlig</b> |
| <b>Alver</b>                        | Statlig sikra friluftslivs-områder       | Svært viktig                                 |
| Svært viktig friluftslivs-område    |  | Viktig                                       |
| Viktig friluftslivs-område          |  | Registrert                                   |
| Registrert friluftslivs-område      |  | Ikke klassifisert                            |

#### Kulturminner




- |  |                            |                 |
|--|----------------------------|-----------------|
| <b>SEFRAK-bygninger</b>                              | <b>Kulturminnekategori</b> | Freda bygninger |
| Meldepliktig ihht. Kulturminnelovens §25             | Arkeologisk lokalitet      | Kulturmiljø     |
| SEFRAK-bygg som ikke er omfattet av Kulturminneloven | Bebyggelse/infrastruktur   |                 |
| Ruin eller fjernet objekt                            | Kirkested                  |                 |

\*Viser bare kulturminner innenfor kartbladet



## Landskap og jordbruk



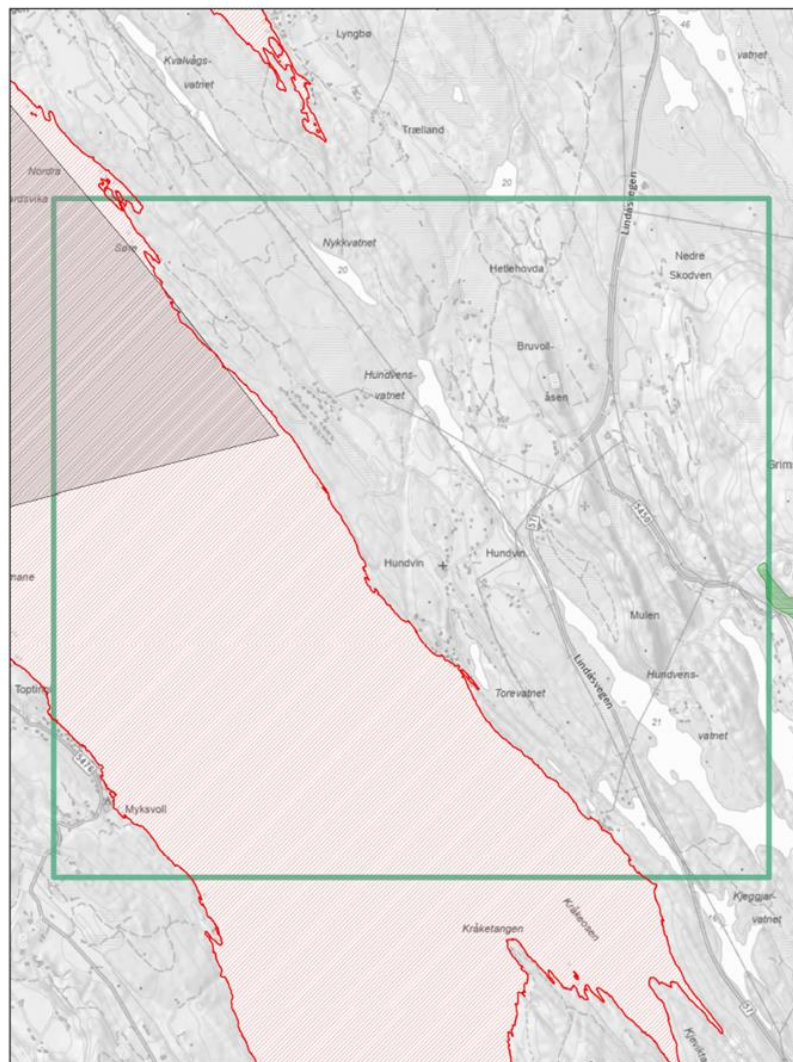
**Jordbruksareal**

- Fulldyrka jord
- Innmarksbeite
- Overflatedyrka jord

**Bratthet**

- >25 helning

## Naturmiljø



**Inngrepsfrinatur**

- 3 - 5 km fra inngrep (sone 1)
- 1 - 3 km fra inngrep (sone 2)

**Naturtyper\_DN13**

- Svært viktig
- Lokalt viktig
- Natur i Norge - Alle naturtyper
- Verneområder

**Utvalgte naturtyper**

- Slåttemark
- Hule eiker
- Kystlynghei
- Ollvinskog

**Arter**

- Alle arter av særlig stor forvaltningsinteresse
- Art funksjonsområde

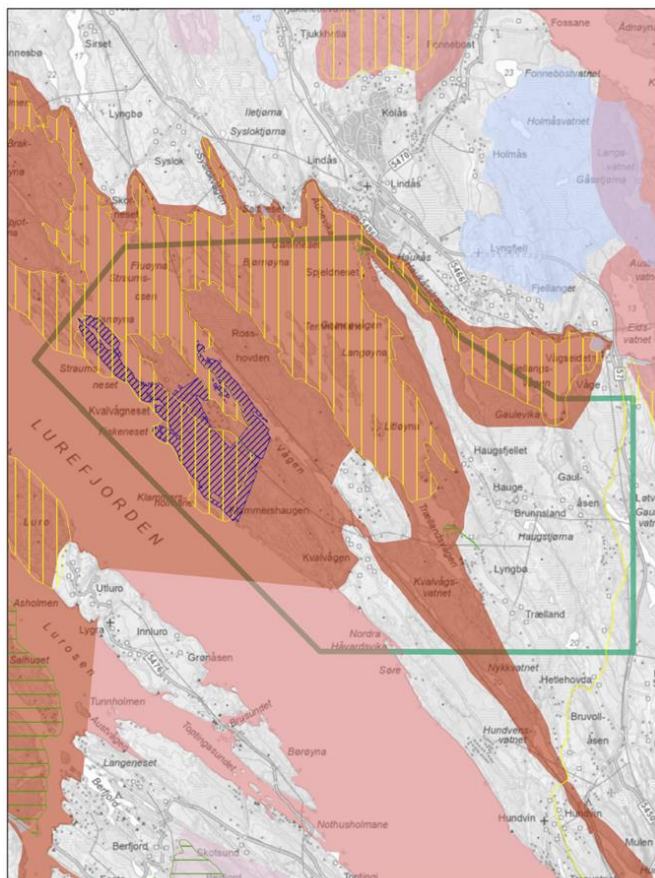




### 2.1.7 Kvalvågneset – delområde 7

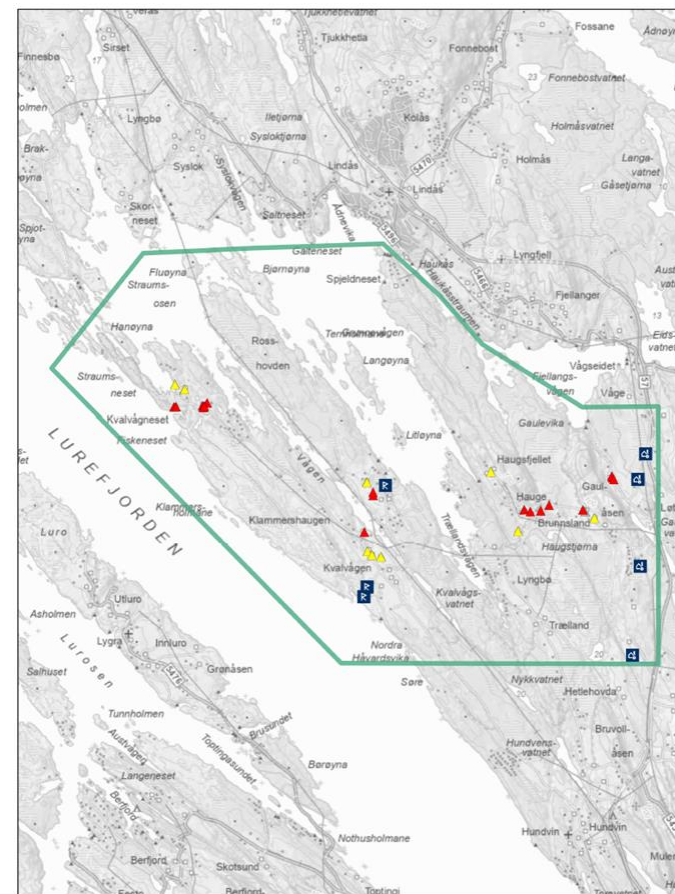
Temakart som syner strandsoneverdiar (friluftsliv, kulturminne, landskap og jordbruk, samt naturmiljø):

#### Friluftsliv



- |                                     |  |   |
|-------------------------------------|--|---|
| <b>Kartlagte friluftslivsområde</b> | <b>Statlig sikra friluftslivsområder</b> | <b>Kartlagt friluftsområder statlig</b> |
| <b>Alver</b>                        | Statlig sikra friluftslivsområder        | Svært viktig                            |
| Svært viktig friluftslivsområde     |  | Viktig                                  |
| Viktig friluftslivsområde           |  | Registrert                              |
| Registrert friluftslivsområde       |  | Ikke klassifisert                       |

#### Kulturminner



- |  |                            |                 |
|--|----------------------------|-----------------|
| <b>SEFRAK-bygninger</b>                              | <b>Kulturminnekategori</b> | Freda bygninger |
| Meldepktig ihht. Kulturminnelovens §25               | Arkeologisk lokalitet      | Kulturmiljø     |
| SEFRAK-bygg som ikke er omfattet av Kulturminneloven | Bebyggelse/infrastruktur   |                 |
| Ruin eller fjernet objekt                            | Kirkested                  |                 |

\*Viser bare kulturminner innenfor kartbladet



## Landskap og jordbruk



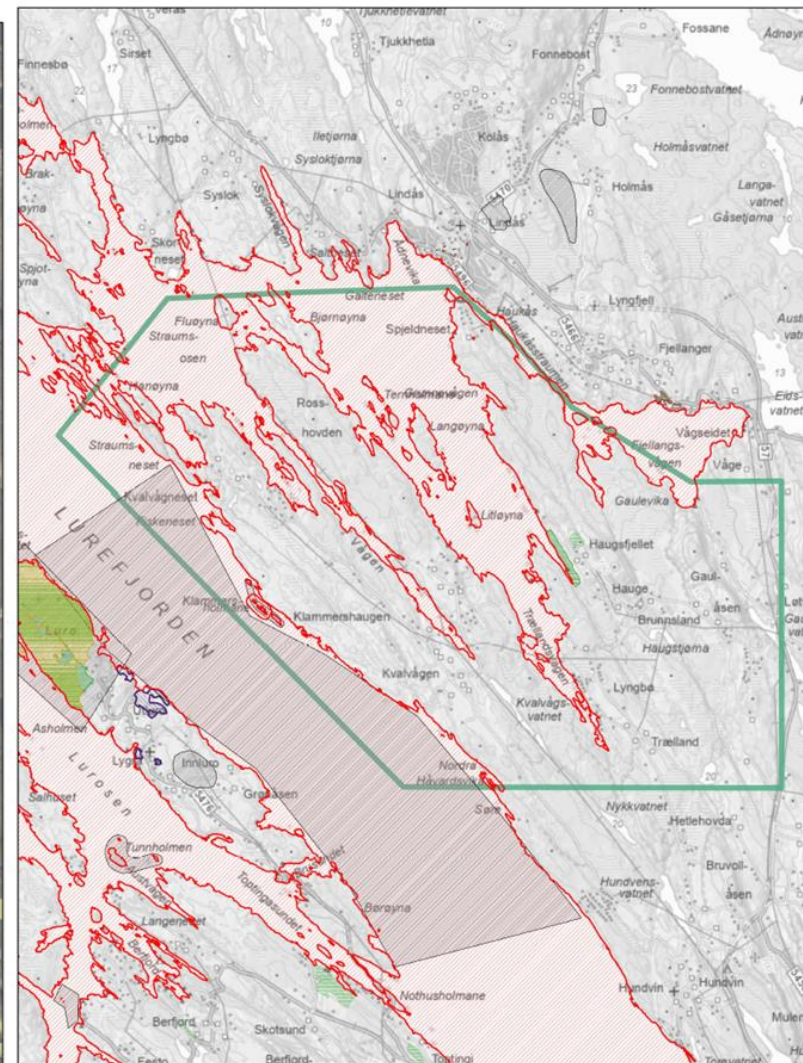
**Jordbruksareal**

- Fulldyrka jord
- Innmarksbeite
- Overflatedyrka jord

**Bratthet**

- >25 helning

## Naturmiljø



**Inngrepsfrinatur**

- 3 - 5 km fra inngrep (sone 1)
- 1 - 3 km fra inngrep (sone 2)

**Naturtyper\_DN13**

- Svært viktig
- Lokalt viktig
- Natur i Norge - Alle naturtyper
- Verneområder

**Utvalgte naturtyper**

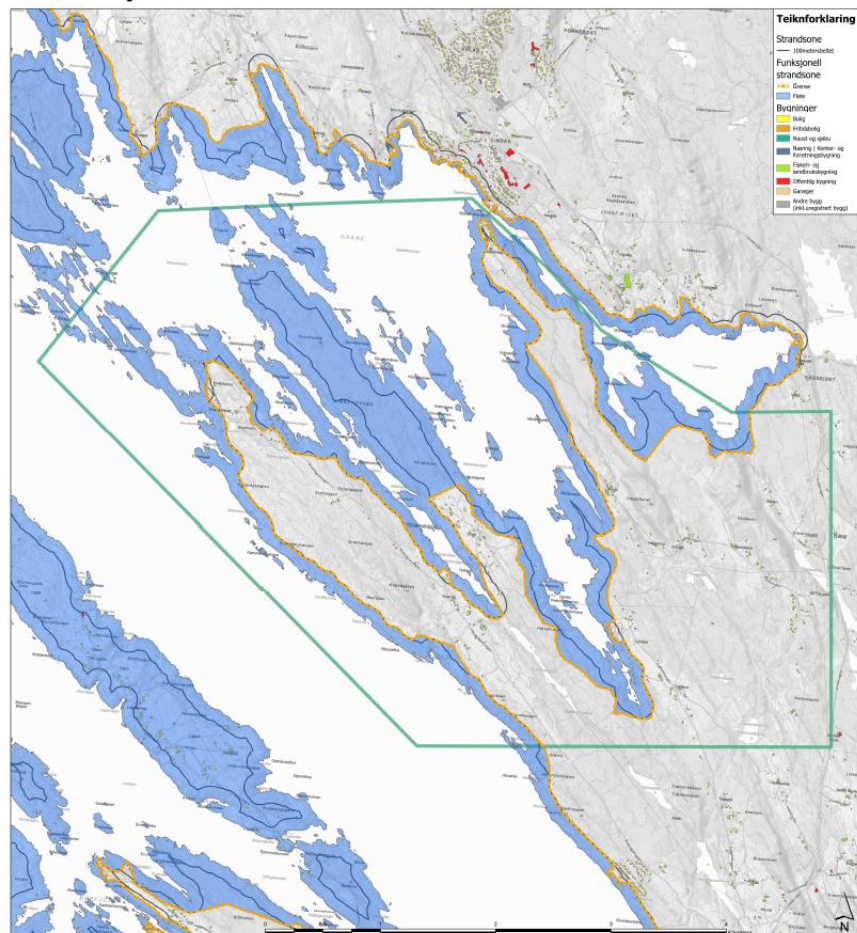
- Slåttemark
- Hule eiker
- Kystlynghei
- Olivinskog

**Arter**

- Alle arter av særlig stor forvaltningsinteresse
- Art funksjonsområde



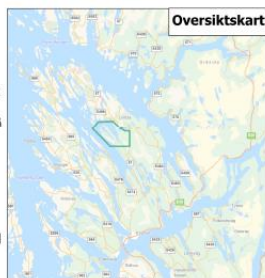
Den funksjonelle strandsona i delområdet er satt:




Kriterier lagt til grunn for funksjonell strandsone

Naturmiljø	Kulturarv	Friluftsliv	Landskap og jordbruk	Ekstremt miljø	100 metersbeltet
	X		X	X	X

Området omfatter Kvalvågneset, Himrehovden, samt Spjeldneset. Dette er tre halvøyar, som er kjenneteiknet av fleire buktande nes og vikar. Området har noko sprett bygnad, men er generelt dekket av skog, open fastmark, myr, og jordbruksareal. Det er nokon naust i området, samt fritidshus, bustader og veg. Ytre del av Kvalvågneset er eit statlag sikra friluftslivsområde. Frå sør mot nord er strandsona satt: I 100-metersbeltet, med omsyn til landskapstrekk og kulturminne langs Kvalvågneset, og ned til Vestevågen. Utover Himrehovden følgjer strandsona 100-metersbeltet forbi Ones. Nord for Ones er Himrehovden så smal at halvøya reknast som funksjonell strandsone. Den funksjonelle strandsona kryssar derfor Ones i nord, og følg Himrehovden syddover på austsida av Ones. Vidare i delområdet følgjast 100-metersbeltet med omsyn til landskapstrekk og større landskapsrom, med to unntak. Det fyrste unntaket er ved Trælandsvegen, kor strandsona følgjer ein rekke med fritidsbustader. Det andre unntaket er ved Spjeldneset, kor strandsona følgjer bustader.



Bilder av strandsona i delområdet:



Figur 16: terrengmodell med funksjonell strandsone tegnet inn i raudt.



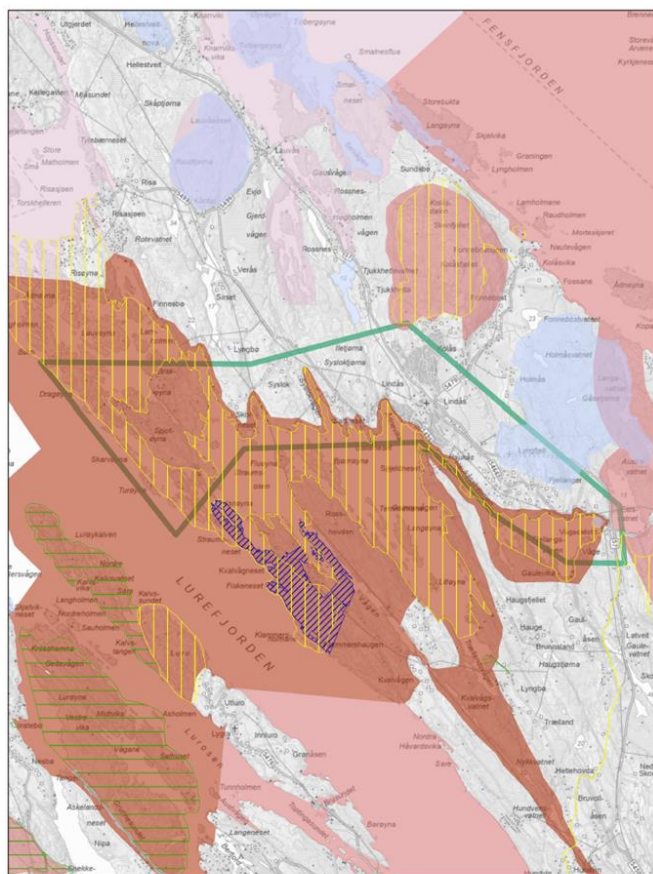
Figur 17: Kvalvågneset.



## 2.1.8 Lindås – delområde 8

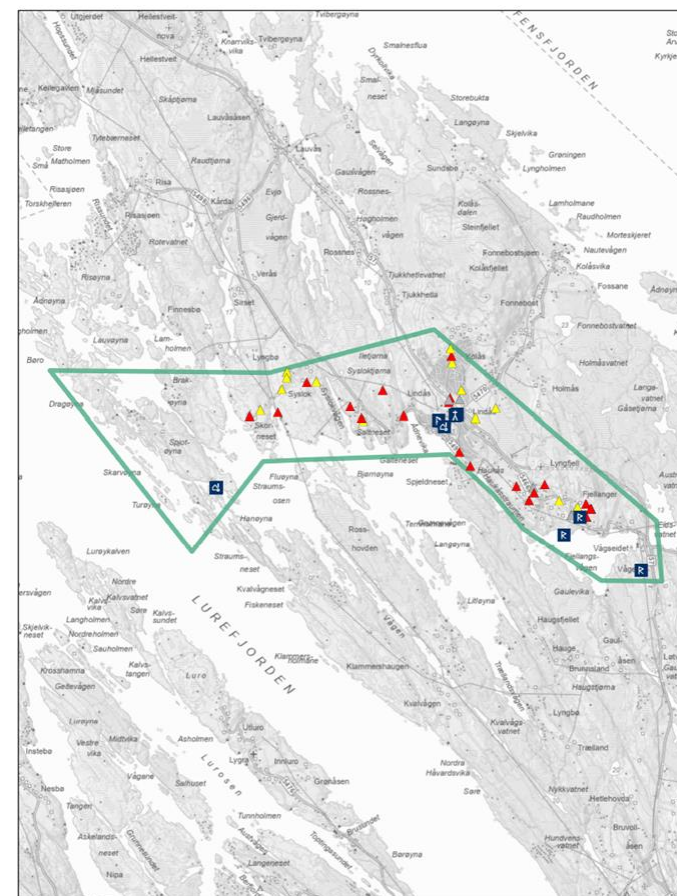
Temakart som syner strandsoneverdiar (friluftsliv, kulturminne, landskap og jordbruk, samt naturmiljø):

### Friluftsliv



- |                                     |  |  |
|-------------------------------------|--|--|
| <b>Kartlagte friluftslivsområde</b> | <b>Statlig sikra friluftslivsområder</b> | <b>Kartlagt friluftslivs-områder statlig</b> |
| <b>Alver</b>                        | Statlig sikra friluftslivsområder        | Svært viktig                                 |
| Svært viktig friluftslivsområde     |  | Viktig                                       |
| Viktig friluftslivsområde           |  | Registrert                                   |
| Registrert friluftslivsområde       |  | Ikke klassifisert                            |

### Kulturminner




- |  |                            |                 |
|--|----------------------------|-----------------|
| <b>SEFRAK-bygninger</b>                              | <b>Kulturminnekategori</b> | Freda bygninger |
| Meldepiktlig ihht. Kulturminnelovens §25             | Arkeologisk lokalitet      | Kulturmiljø     |
| SEFRAK-bygg som ikke er omfattet av Kulturminneloven | Bebyggelse/infrastruktur   |                 |
| Ruin eller fjernet objekt                            | Kirkested                  |                 |

\*Viser bare kulturminner innenfor kartbladet



## Landskap og jordbruk



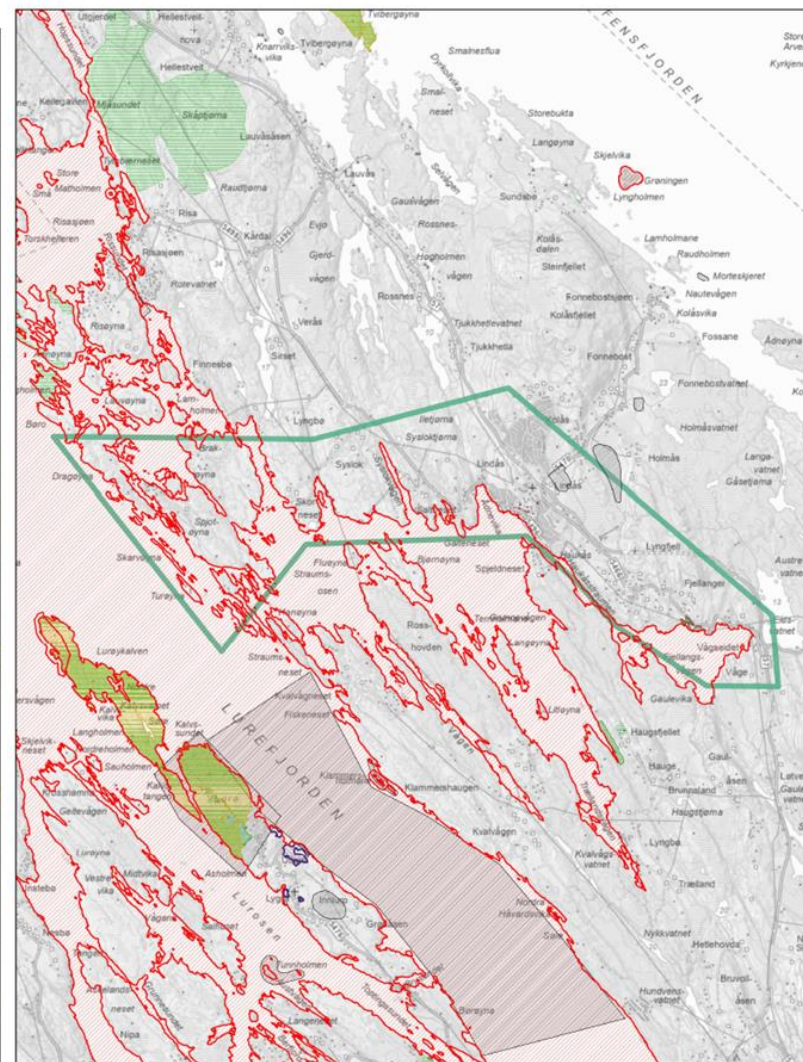
**Jordbruksareal**

- Fulldyrka jord
- Innmarksbeite
- Overflatedyrka jord

**Bratthet**

- >25 helning

## Naturmiljø



**Inngrepsfrinatur**

- 3 - 5 km fra inngrep (sone 1)
- 1 - 3 km fra inngrep (sone 2)

**Naturtyper\_DN13**

- Svært viktig
- Lokalt viktig
- Natur i Norge - Alle naturtyper
- Verneområder

**Utvalgte naturtyper**

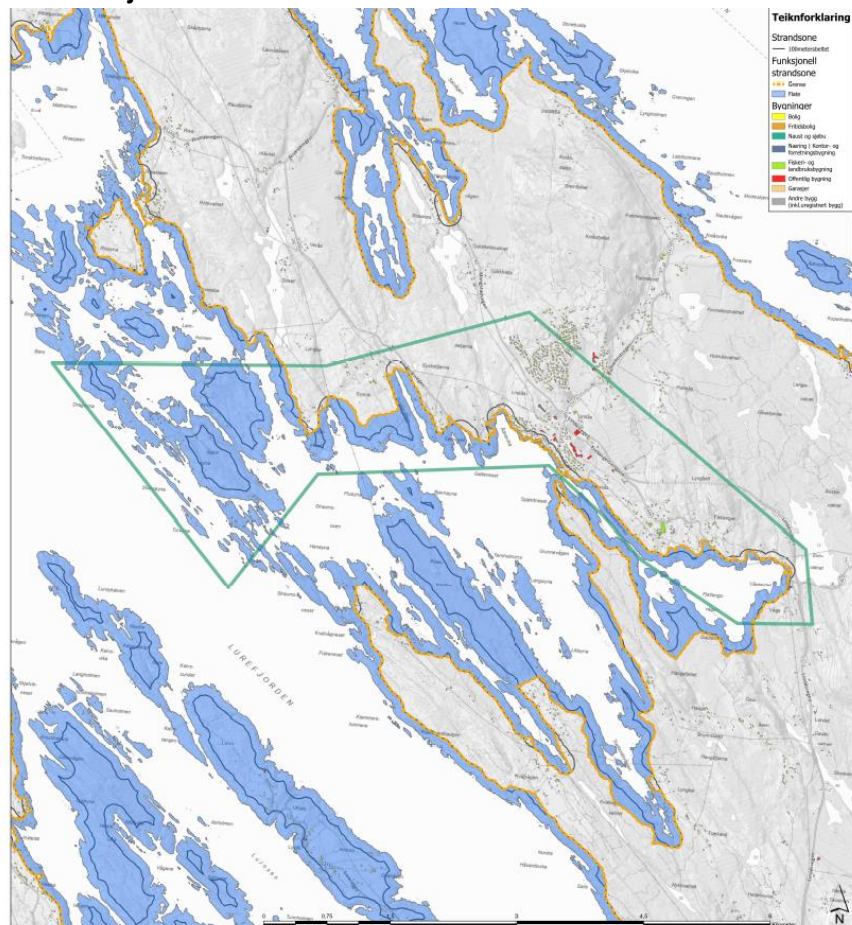
- Siåttemark
- Hule eiker
- Kystlynghei
- Olivinskog

**Arter**

- Alle arter av særlig stor forvaltningsinteresse
- Art funksjonsområde



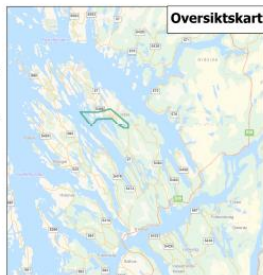
### Den funksjonelle strandsona i delområdet er satt:



#### Kriterier lagt til grunn for funksjonell strandsona

Kulturminne	Kulturarv	Historisk	Landskap og jordbruk	Eksterne omgivelser	100-metersbeltet
			X	X	X

Området omfatter Vågseidet, Lindås og omegn. Det er nes, øyer og vikar i området. Fleire delar av området, og spesielt Lindås, er utbygget i 100-metersbeltet, med naust, bustader og fritidsbustader. Frå sør mot nord er strandsona satt: I 100-metersbeltet fram til Vågseidet. Frå Vågseidet følgjer strandsona bustader og veg fram til Fjellangersvingane, kor strandsona følgjer 100-metersbeltet, med omsyn til landskapstrekk og større landskapsrom fram til Lindås. Ved Lindås følgjer strandsona bustader, fritidsbustader og veg fram til Saltnevika. Herfrå følgjer strandsona 100-metersbeltet, med omsyn til landskapstrekk, større landskapsrom og veg. Brakøyna, Dragøyna og Spjøtoyna føreslås som strandsona, grunna nærleik til sjøen og frávær av større naturringrep.



### Bilder av strandsona i delområdet:



Figur 18: Ådnevika, ved Lindås.



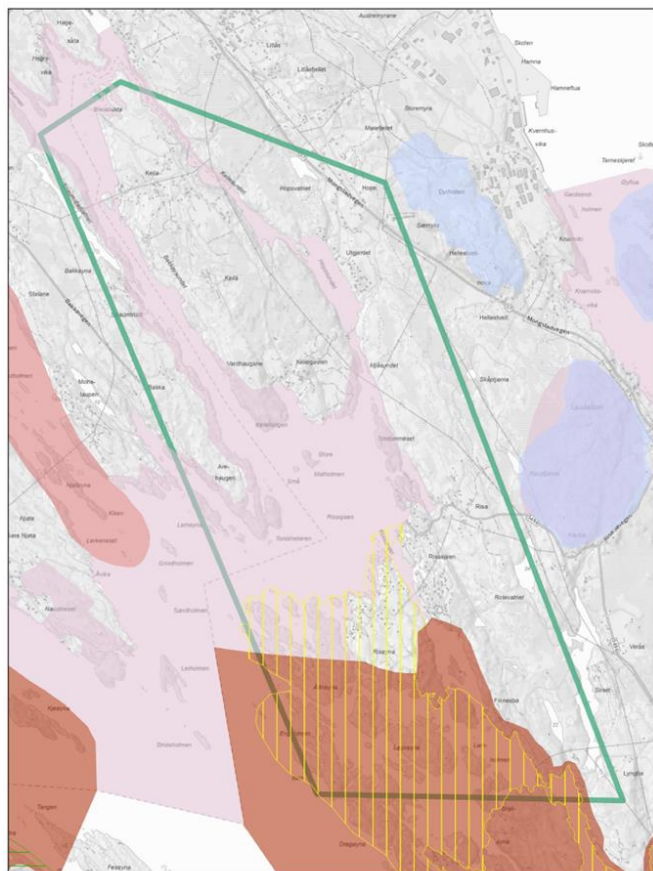
Figur 19: Systlakkvågen.



### 2.1.9 Keila – delområde 9

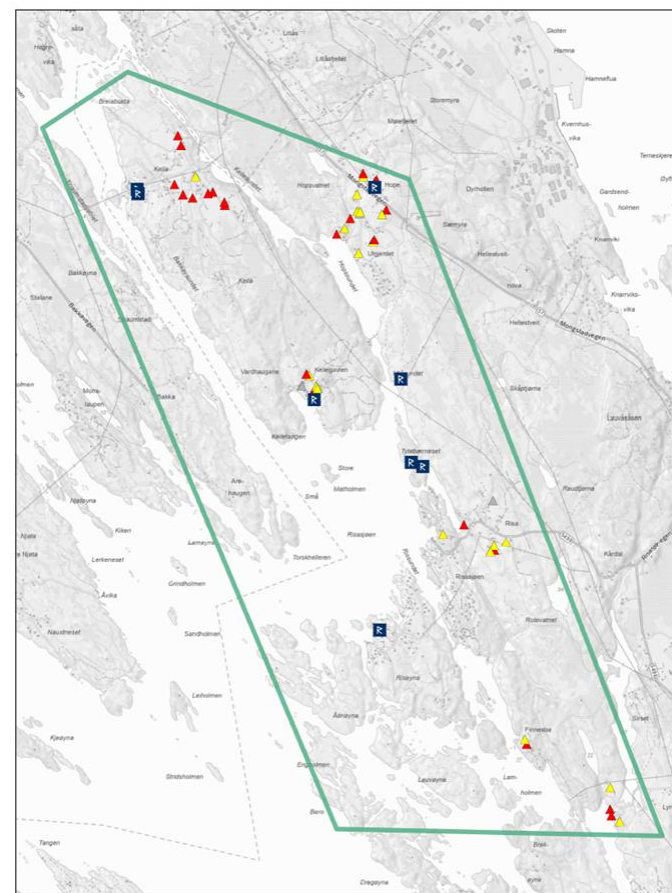
Temakart som syner strandsoneverdier (friluftsliv, kulturminne, landskap og jordbruk, samt naturmiljø):

#### Friluftsliv



- |  |  |   |
|--|--|---|
| <b>Kartlagte friluftslivsområde Alver</b>  | <b>Statlig sikra friluftslivsområder</b>   | <b>Kartlagt friluftslivs-områder statlig</b>  |
| <ul style="list-style-type: none"> <li><span style="border: 1px solid yellow; display: inline-block; width: 10px; height: 10px; margin-right: 5px;"></span> Svært viktig friluftslivsområde</li> <li><span style="border: 1px solid green; display: inline-block; width: 10px; height: 10px; margin-right: 5px;"></span> Viktig friluftslivsområde</li> <li><span style="border: 1px solid lightblue; display: inline-block; width: 10px; height: 10px; margin-right: 5px;"></span> Registrert friluftslivsområde</li> </ul> | <ul style="list-style-type: none"> <li><span style="border: 1px solid blue; display: inline-block; width: 10px; height: 10px; margin-right: 5px;"></span> Statlig sikra friluftslivsområder</li> </ul> | <ul style="list-style-type: none"> <li><span style="background-color: red; display: inline-block; width: 10px; height: 10px; margin-right: 5px;"></span> Svært viktig</li> <li><span style="background-color: red; opacity: 0.5; display: inline-block; width: 10px; height: 10px; margin-right: 5px;"></span> Viktig</li> <li><span style="background-color: lightcoral; display: inline-block; width: 10px; height: 10px; margin-right: 5px;"></span> Registrert</li> <li><span style="background-color: grey; display: inline-block; width: 10px; height: 10px; margin-right: 5px;"></span> Ikke klassifisert</li> </ul> |


#### Kulturminner



- |  |   |  |
|--|---|--|
| <b>SEFRAK-bygninger</b>  | <b>Kulturminnekategori</b>  | <span style="color: pink;">▲</span> Freda bygninger  |
| <ul style="list-style-type: none"> <li><span style="color: red;">▲</span> Meldepliktig ihht. Kulturminnelovens §25</li> <li><span style="color: yellow;">▲</span> SEFRAK-bygg som ikke er omfattet av Kulturminneloven</li> <li><span style="color: grey;">▲</span> Ruin eller fjernet objekt</li> </ul> | <ul style="list-style-type: none"> <li><span style="border: 1px solid blue; padding: 2px;">R</span> Arkeologisk lokalitet</li> <li><span style="border: 1px solid blue; padding: 2px;">B</span> Bebyggelse/infrastruktur</li> <li><span style="border: 1px solid blue; padding: 2px;">K</span> Kirkested</li> </ul> | <span style="background-color: orange; border: 1px solid orange; display: inline-block; width: 10px; height: 10px; margin-right: 5px;"></span> Kulturmiljø |

\*Viser bare kulturminner innenfor kartbladet

## Landskap og jordbruk



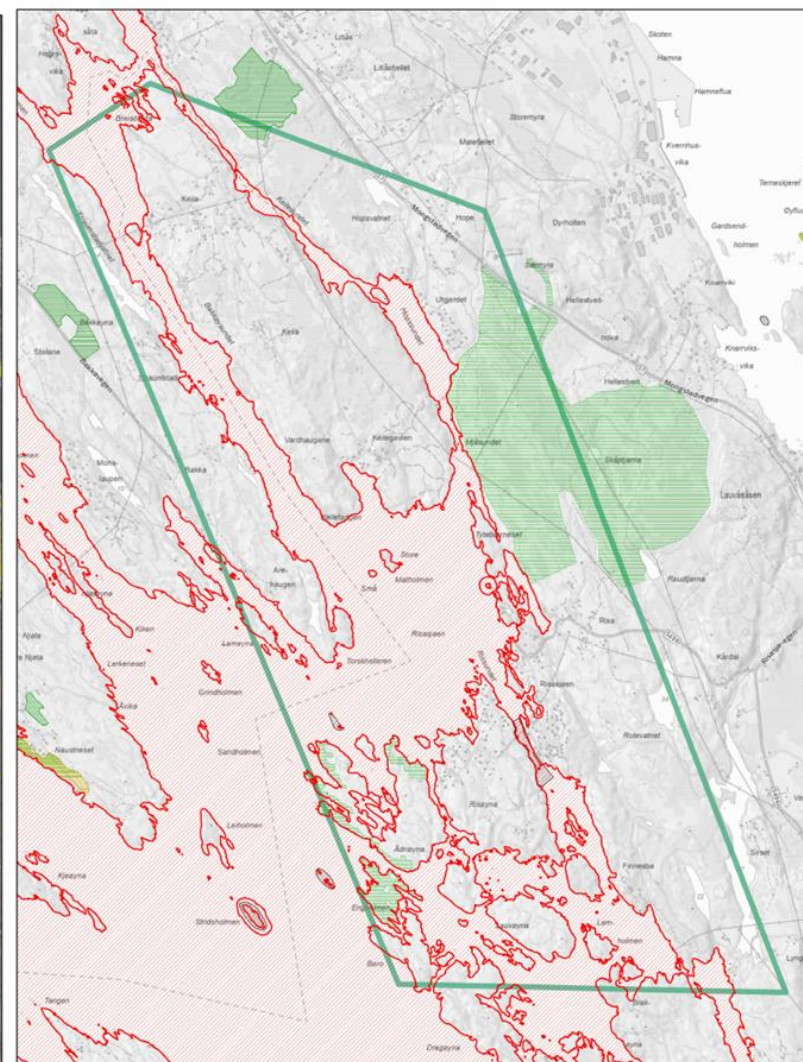
**Jordbruksareal**

- Fulldyrka jord
- Innmarksbeite
- Overflatedyrka jord

**Bratthet**

- >25 helning

## Naturmiljø



**Inngrepsfrinatur**

- 3 - 5 km fra inngrep (sone 1)
- 1 - 3 km fra inngrep (sone 2)

**Naturtyper\_DN13**

- Svært viktig
- Lokalt viktig
- Natur i Norge - Alle naturtyper
- Verneområder

**Utvalgte naturtyper**

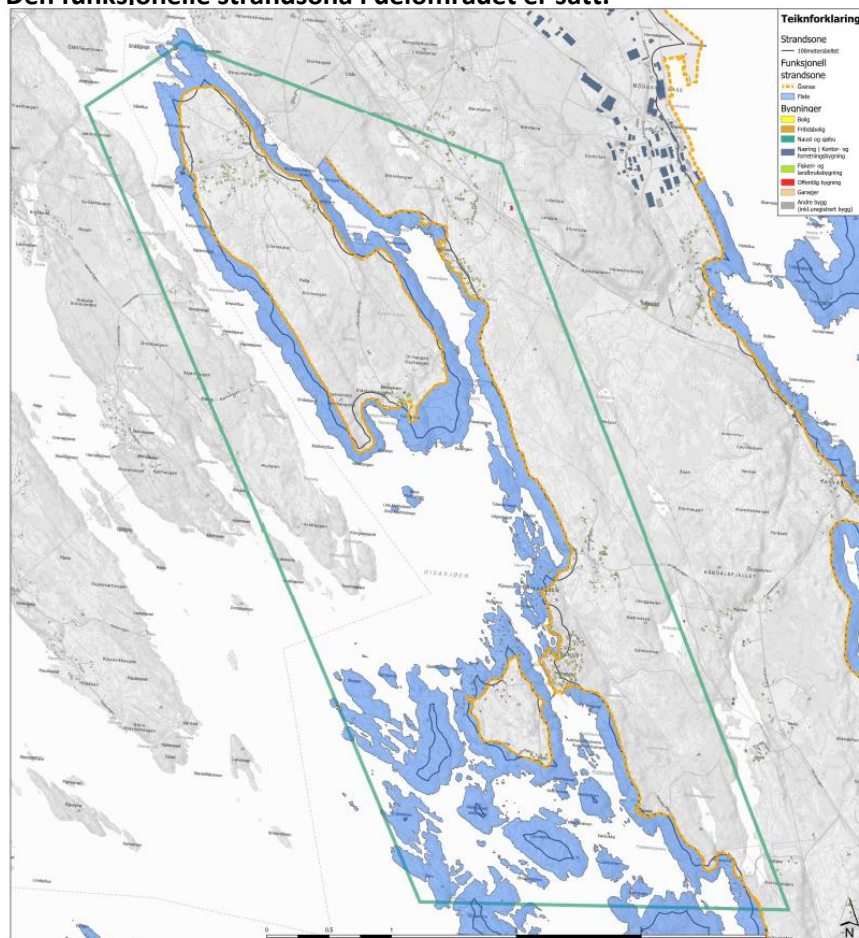
- Slåttemark
- Hule eiker
- Kystlynghei
- Olivinskog

**Arter**

- Alle arter av særlig stor forvaltningsinteresse
- Art funksjonsområde



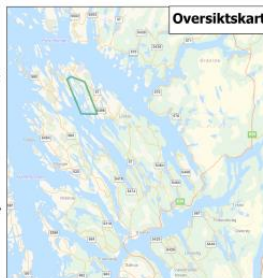
Den funksjonelle strandsone i delområdet er satt:



Kriterier lagt til grunn for funksjonell strandsone

Naturmiljø	Kulturarv	Fritidsbruk	Landskap og jordbruk	Eksisterende inngrep	100-metersbeltet
	X		X	X	X

Området omfatter Keila, Risøyna, og fastlandet mellom dei. Området har flere små øyar, holmar, sund og bukter. Det er noko bustader, fritidsbustader og naust i området. På fastlandet er strandsone satt frå sør mot nord: I nærleiken av 100-metersbeltet, med omsyn til landskapstrekk, større landskapsrom og veg. Ved Finnehaug og ved Risundet tar strandsone omsyn til bustader, medan strandsone følgjer vegen ved Risasjøen. Nord for Risasjøen følgjer strandsone 100-metersbeltet fram til kommunegrensa, med unntak i Hopsvågen, kor strandsone følg bustadene. Ved Keila er eksisterande strandsone vidareført, med einkilde unntak som tek omsyn til kulturminne, landskapstrekk og større landskapsrom. Ved Risøyna er den funksjonelle strandsone i den nordlege delen satt med omsyn til veg, landskapstrekk og større landskapsrom. På sydsida er den eksisterande strandsone vidareført, med einkilde unntak som tek omsyn til landskapstrekk og større landskapsrom. Resten av øyene er innanfor funksjonell strandsone.



Bilder av strandsone i delområdet:



Figur 20: Sydsiden av Keila.

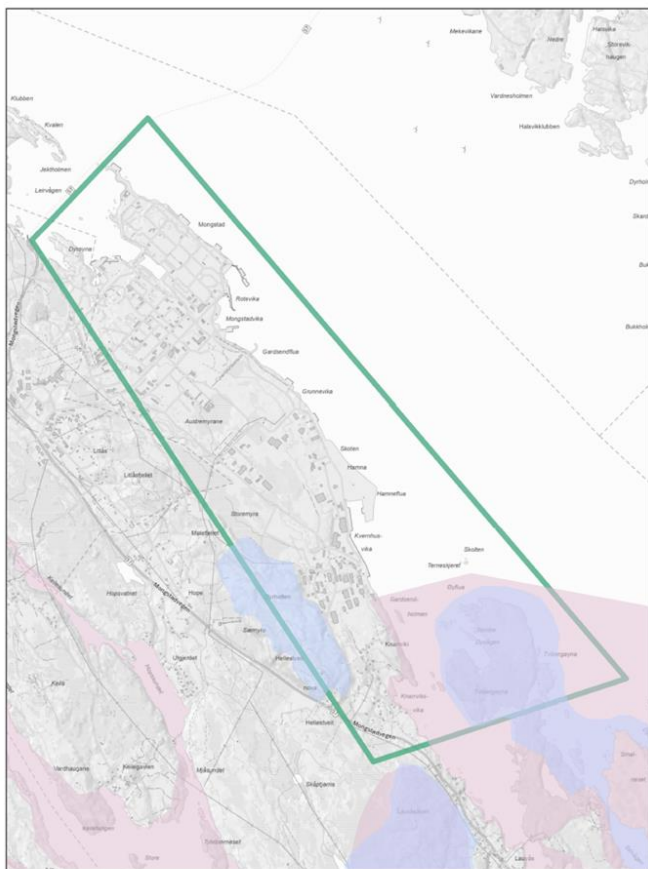


Figur 21: nordsida av Risøyna.

### 2.1.10 Mongstad – delområde 10

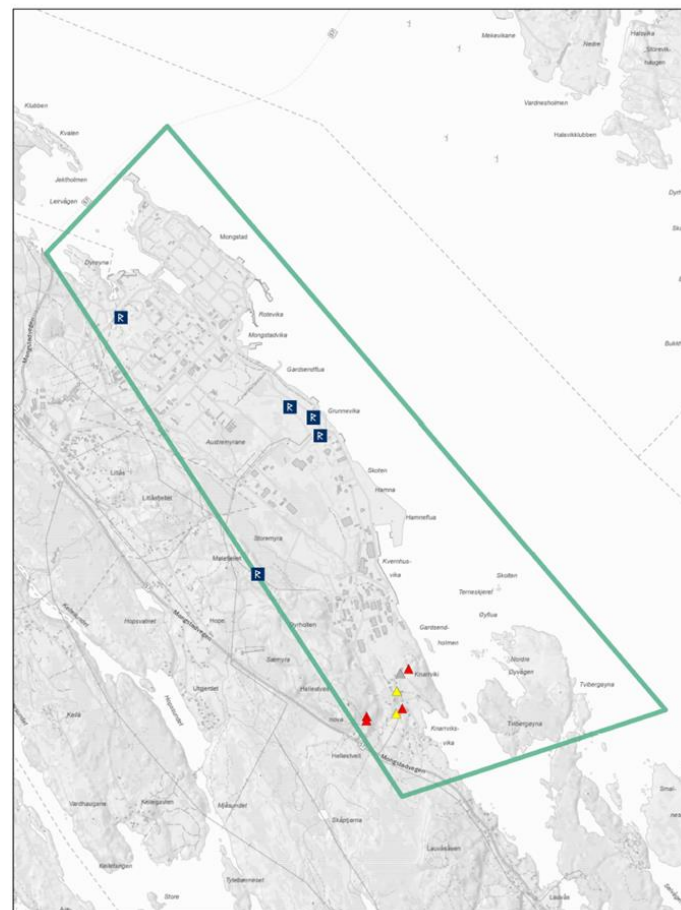
Temakart som syner strandsoneverdiar (friluftsliv, kulturminne, landskap og jordbruk, samt naturmiljø):

#### Friluftsliv



- |   |  |   |
|---|--|---|
| <p><b>Kartlagte friluftslivsområde Alver</b></p> <ul style="list-style-type: none"> <li><span style="border: 1px solid black; display: inline-block; width: 10px; height: 10px; margin-right: 5px;"></span> Svært viktig friluftslivsområde</li> <li><span style="border: 2px solid black; display: inline-block; width: 10px; height: 10px; margin-right: 5px;"></span> Viktig friluftslivsområde</li> <li><span style="border: 1px dashed black; display: inline-block; width: 10px; height: 10px; margin-right: 5px;"></span> Registrert friluftslivsområde</li> </ul> | <p><b>Statlig sikra friluftslivsområder</b></p> <ul style="list-style-type: none"> <li><span style="background-color: #cccccc; border: 1px solid black; display: inline-block; width: 10px; height: 10px; margin-right: 5px;"></span> Statlig sikra friluftslivsområder</li> </ul> | <p><b>Kartlagt friluftslivs-områder statlig</b></p> <ul style="list-style-type: none"> <li><span style="background-color: #e0e0e0; border: 1px solid black; display: inline-block; width: 10px; height: 10px; margin-right: 5px;"></span> Svært viktig</li> <li><span style="background-color: #d3d3d3; border: 1px solid black; display: inline-block; width: 10px; height: 10px; margin-right: 5px;"></span> Viktig</li> <li><span style="background-color: #c0c0c0; border: 1px solid black; display: inline-block; width: 10px; height: 10px; margin-right: 5px;"></span> Registrert</li> <li><span style="background-color: #b0b0b0; border: 1px solid black; display: inline-block; width: 10px; height: 10px; margin-right: 5px;"></span> Ikke klassifisert</li> </ul> |
|---|--|---|

#### Kulturminner



- |  |  |  |
|--|--|--|
| <p><b>SEFRAK-bygninger</b></p> <ul style="list-style-type: none"> <li><span style="color: red;">▲</span> Meldepliktig ihht. Kulturminnelovens §25</li> <li><span style="color: yellow;">▲</span> SEFRAK-bygg som ikke er omfattet av Kulturminneloven</li> <li><span style="color: grey;">▲</span> Ruin eller fjernet</li> </ul> | <p><b>Kulturminnekategori</b></p> <ul style="list-style-type: none"> <li><span style="border: 1px solid black; padding: 2px;">R</span> Arkeologisk lokalitet</li> <li><span style="border: 1px solid black; padding: 2px;">B</span> Bebyggelse/infrastruktur</li> <li><span style="border: 1px solid black; padding: 2px;">K</span> Kirkested</li> </ul> | <p><b>Freda bygninger</b></p> <ul style="list-style-type: none"> <li><span style="background-color: #f0e68c; border: 1px solid black; display: inline-block; width: 10px; height: 10px; margin-right: 5px;"></span> Kulturmiljø</li> </ul> |
|--|--|--|

\*Viser bare kulturminner innenfor kartblade!



## Landskap og jordbruk



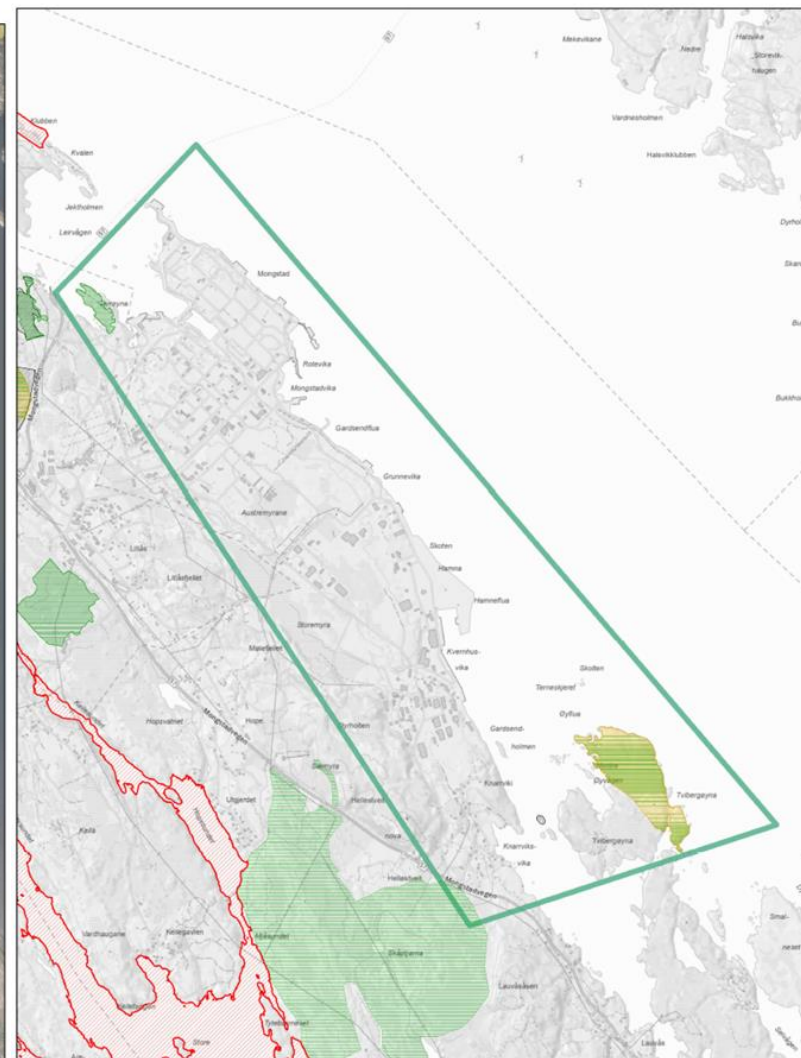
### Jordbruksareal

- Fulldyrka jord
- Innamarksbeite
- Overflatedyrka jord

### Bratthet

- >25 helning

## Naturmiljø



### Inngrepsfrinatur

- 3 - 5 km fra inngrep (sone 1)
- 1 - 3 km fra inngrep (sone 2)

### Naturtyper\_DN13

- Svært viktig
- Lokalt viktig
- Natur i Norge - Alle naturtyper
- Verneområder

### Utvalgte naturtyper

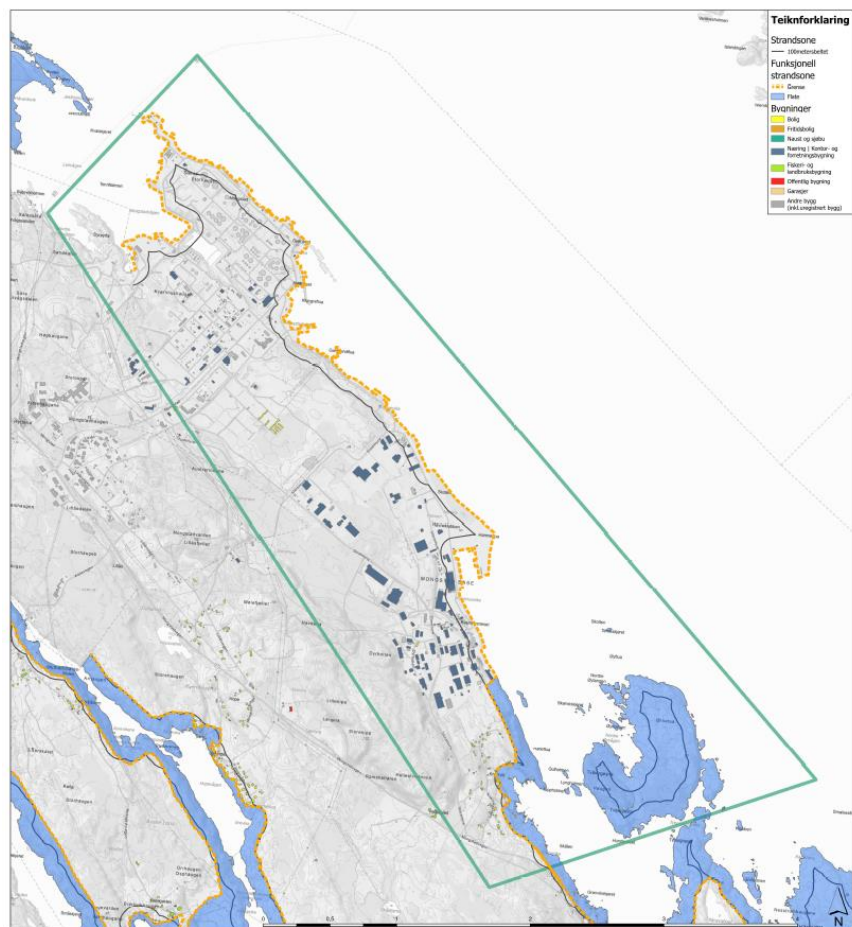
- Slåttemark
- Hule eiker
- Kystlynghei
- Olivinskog

### Arter

- Alle arter av særlig stor forvaltningsinteresse
- Art funksjonsområde



### Den funksjonelle strandsona i delområdet er satt:



Kriterier lagt til grunn for funksjonell strandsone

Naturverdier	Kulturarv	Rekreasjon	Landskap og jordbruk	Ekonomisk innngang	EDC-innverdi
				X	X

Området omfatter Mongstad, som er eit industriområde. Strandsone er satt langs sjølinja ved industriområdet. Sør for industriområdet følgjer strandsona 100-metersbeltet, med omsyn til veg og bustader.



### Bilder av strandsona i delområdet:



Figur 22: Knarrviksvika

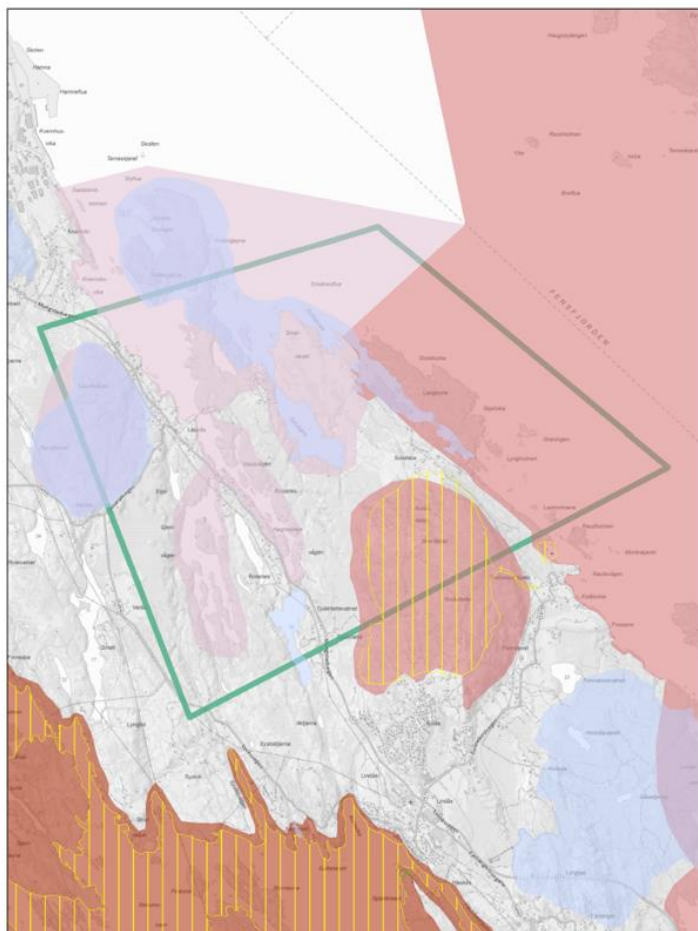


Figur 23: Mongstad.

### 2.1.11 Lauvås – delområde 11

Temakart som syner strandsoneverdiar (friluftsliv, kulturminne, landskap og jordbruk, samt naturmiljø):

#### Friluftsliv

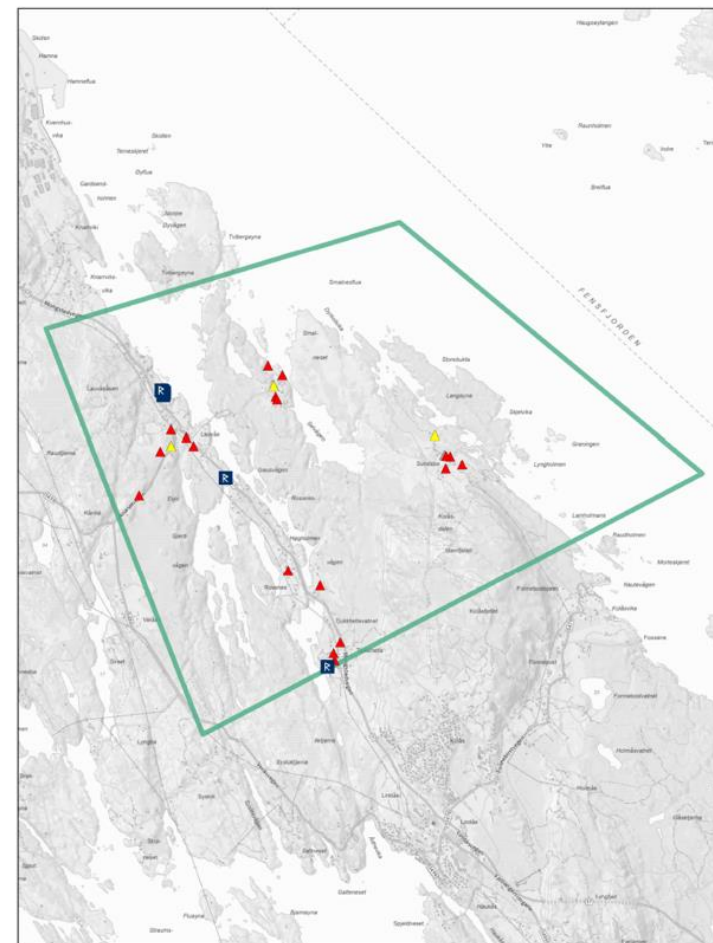


**Kartlagte friluftslivsområde**  
**Alder**  
 Svært viktig friluftslivsområde  
 Viktig friluftslivsområde  
 Registrert friluftslivsområde

**Statlig sikra friluftslivsområder**  
 Statlig sikra friluftslivsområder

**Kartlagt friluftslivsområder statlig**  
 Svært viktig  
 Viktig  
 Registrert  
 Ikke klassifisert

#### Kulturminner



**SEFRAK-bygninger**  
 Meldepliktig iht. Kulturminnelovens §25  
 SEFRAK-bygg som ikke er omfattet av Kulturminneloven  
 Ruin eller fjernet objekt

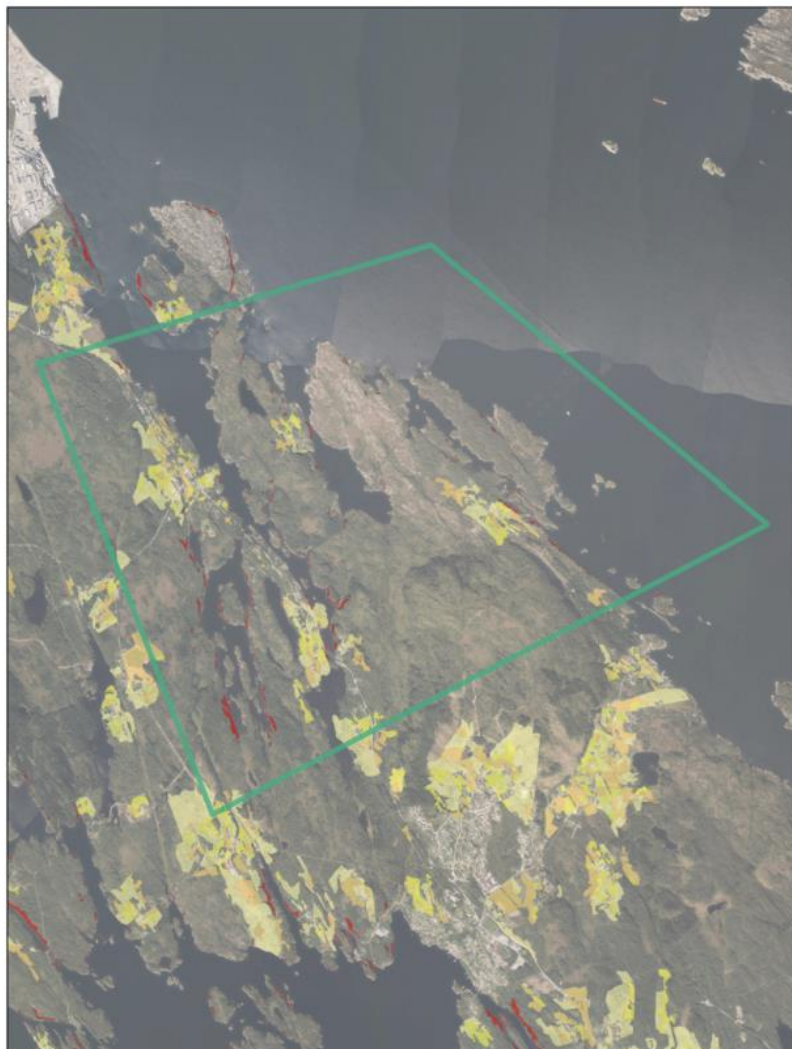
**Kulturminnekategori**  
 Arkeologisk lokalitet  
 Bebyggelse/infrastruktur  
 Kirkested

Frede bygninger  
 Kulturmiljø

\*Viser bare kulturminner innenfor kartbladet



## Landskap og jordbruk



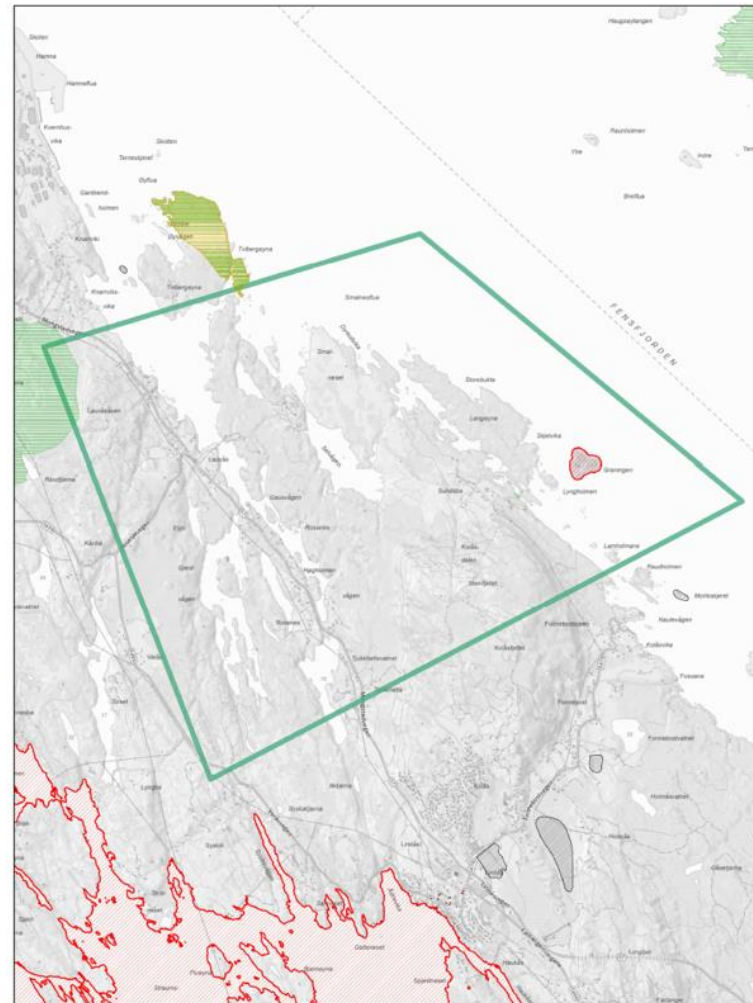
**Jordbruksareal**

- Fulldyrka jord
- Innmarksbeite
- Overflatedyrka jord

**Bratthet**

- >25 helning

## Naturmiljø



**Inngrepsfrinatur**

- 3 - 5 km fra inngrep (sone 1)
- 1 - 3 km fra inngrep (sone 2)

**Naturtyper\_DN13**

- Svært viktig
- Lokalt viktig
- Natur i Norge - Alle naturtyper
- Verneområder

**Utvalgte naturtyper**

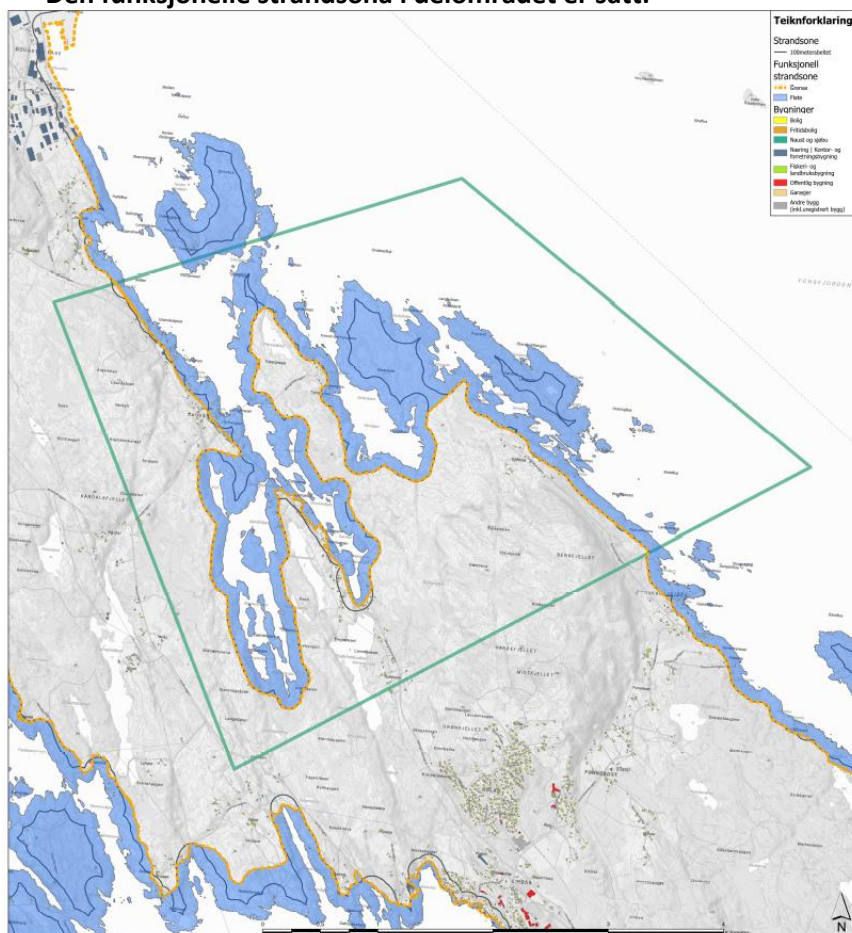
- Siøttemark
- Hule eiker
- Kystlynghei
- Olivinskog

**Arter**

- Alle arter av særlig stor forvaltningsinteresse
- Art funksjonsområde



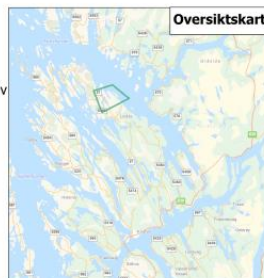
Den funksjonelle strandsona i delområdet er satt:



Kriterier lagt til grunn for funksjonell strandsona

Naturtykke	Kulturmiljø	Plutselst	Landbruk og jordbruk	Kommunale inngrep	100-metersbeltet
			X	X	X

Området strekk seg frå Grønevika i nord til Klauvholmen i søraust, og omfattar mellom anna Lauvås. Området er kjenneteikna av fleire nes og bukter, samt holmar og halvøyar. Store delar av området er ikkje utbygd, men det er noko bustader, fritidsbustader, vegar og naust i området – spesielt mot nordvest. Frå nord mot sør går strandsona i langs Mongstadvegen, og langs 100-metersbeltet ved Gjerdvågen. Ved Grunnevågen følgjer strandsona langs vegen, og vidare langs 100-metersbeltet med omsyn til større landskapsrom.



Bilder av strandsona i delområdet:



Figur 24: Grunnevågen.

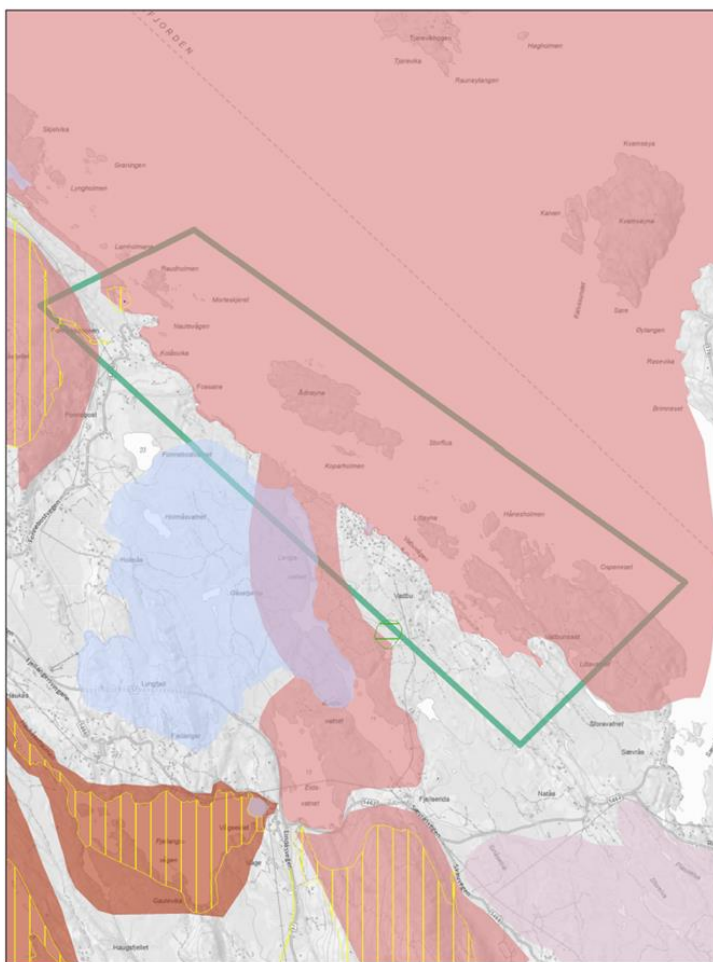


Figur 25: Smalneset.

### 2.1.12 Vabø – delområde 12

Temakart som syner strandsoneverdiar (friluftsliv, kulturminne, landskap og jordbruk, samt naturmiljø):

#### Friluftsliv

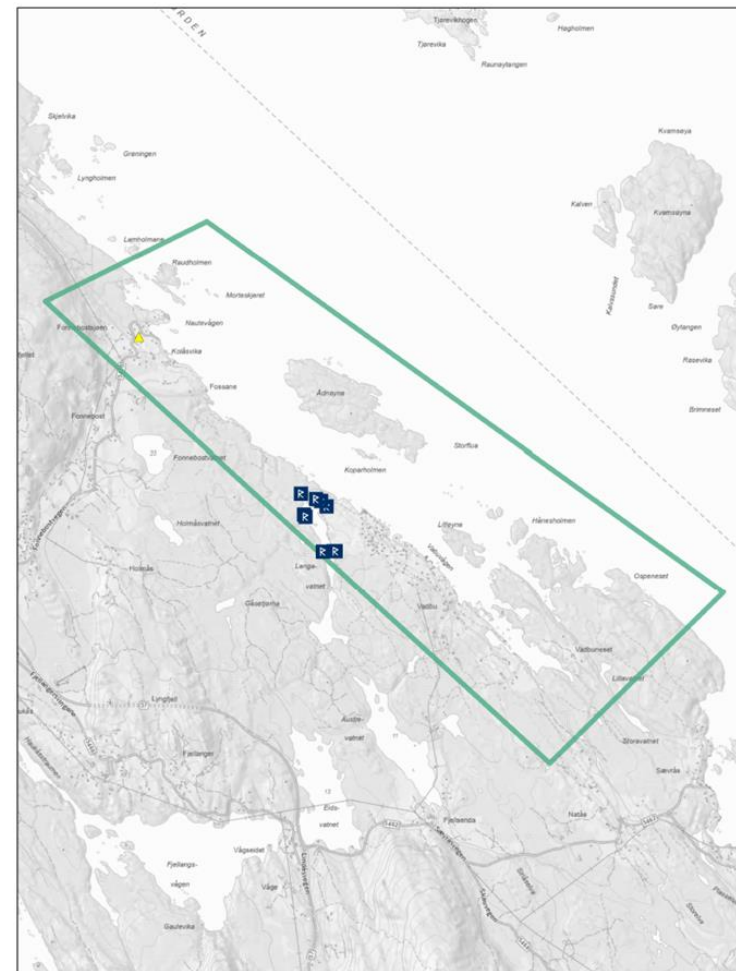


**Kartlagte friluftslivsomsråde**  
**Alver**  
 Svært viktig friluftslivsomsråde  
 Viktig friluftslivsomsråde  
 Registrert friluftslivsomsråde

**Statlig sikra friluftslivsomsråder**  
 Statlig sikra friluftslivsomsråder

**Kartlagt friluftslivsomsråder statlig**  
 Svært viktig  
 Viktig  
 Registrert  
 Ikke klassifisert

#### Kulturminner



**SEFRAK-bygninger**  
 Meldepliktig ihht. Kulturminnelovens §25  
 SEFRAK-bygg som ikke er omfattet av Kulturminneloven  
 SEFRAK-bygg som er omfattet av Kulturminneloven  
 Ruin eller fjernet

**Kulturminnekategori**  
 Arkeologisk lokalitet  
 Bebyggelse/infrastruktur  
 Kirkested

Freda bygninger  
 Kulturmiljø

\*Viser bare kulturminner innenfor kartbladet



## Landskap og jordbruk



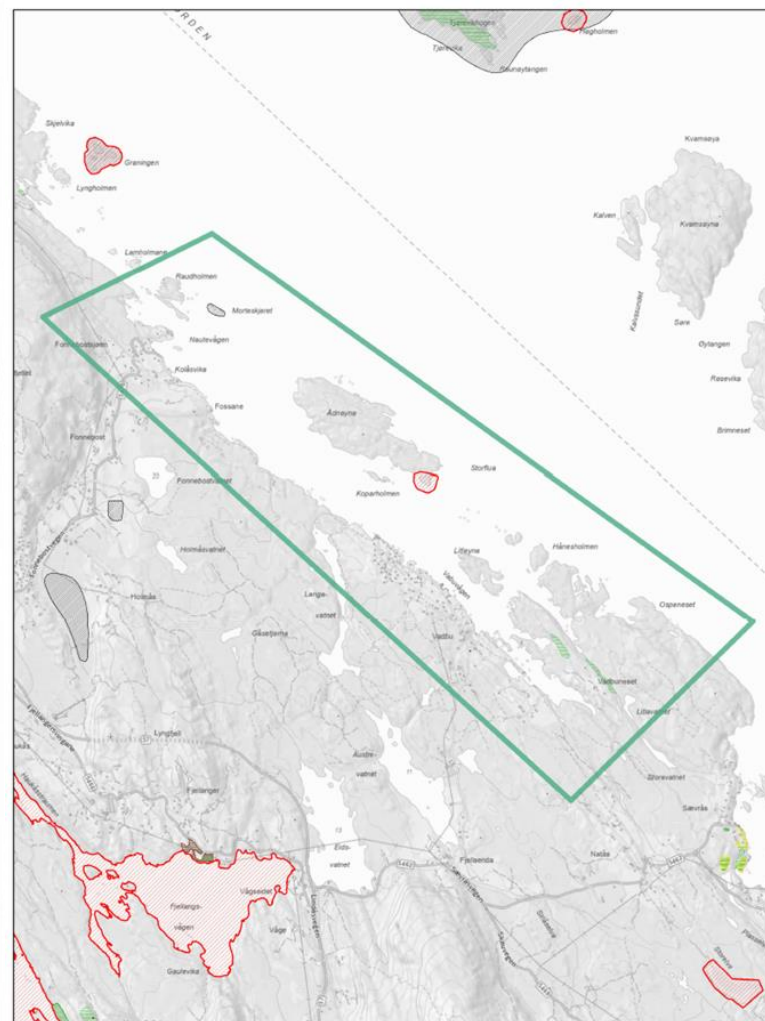
### Jordbruksareal

- Fulldyrka jord
- Innmarksbeite
- Overflatedyrka jord

### Bratthet

- >25 helning

## Naturmiljø



### Inngrepsfrinatur

- 3 - 5 km fra inngrep (sone 1)
- 1 - 3 km fra inngrep (sone 2)

### Naturtyper\_DN13

- Svært viktig
- Lokalt viktig
- Natur i Norge - Alle naturtyper
- Verneområder

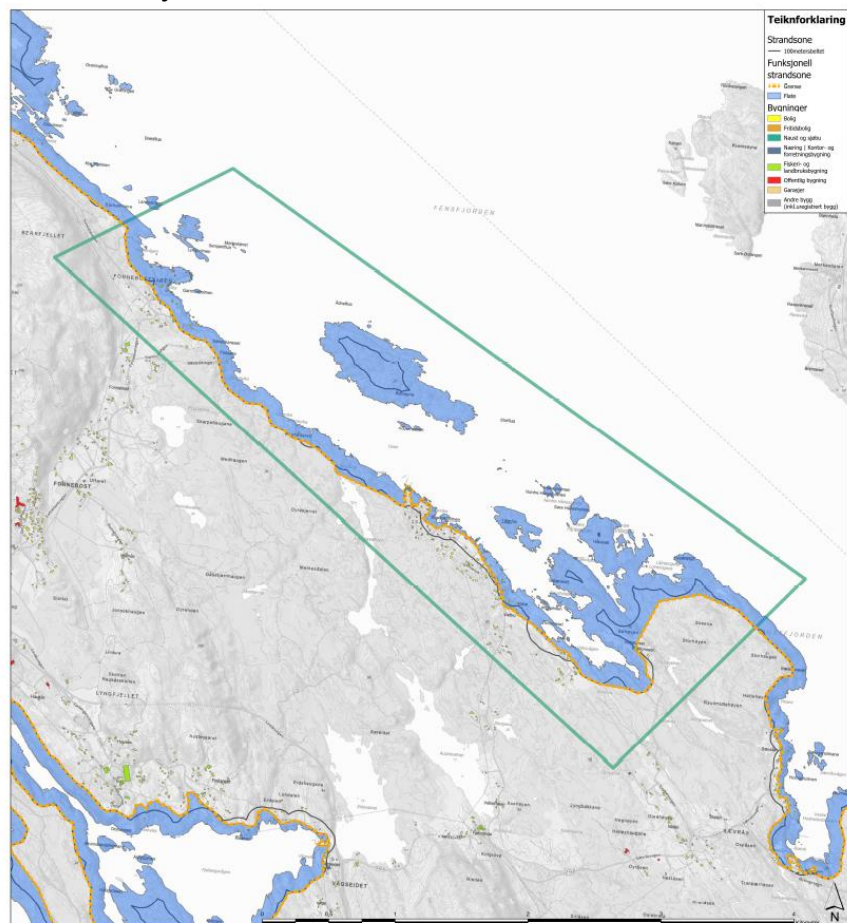
### Utvalgte naturtyper

- Slåttemark
- Hule eiker
- Kystlynghei
- Olivinskog

### Arter

- Alle arter av særlig stor forvaltningsinteresse
- Art funksjonsområde

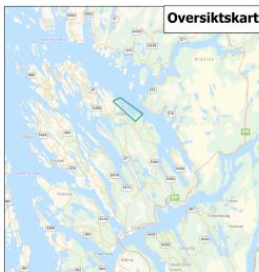
Den funksjonelle strandsona i delområdet er satt:



**Kriterier lagt til grunn for funksjonell strandsone**

Rekreasjon	Kulturarv	Fritidstil	Landskap og jordbruk	Ekstremt høye bygninger	100 metersbeltet
	X		X	X	X

Området strekk seg frå Nautevågen i nord, til Ospeneset i sør. I sør er det ein skilde nes og vikar, medan strandlina mot nord buktar seg relativt jamt. Vabø ligg midt i området, med ein del bustadar og fritidsbustadar. Nord for Vabø er det ein del kulturminne. Elles er det fleire lange seksjonar innanfor planområdet kor strandsona ikkje er utbygd. Frå nord til sør går strandsona: Langa 100-metersbeltet, med omsyn til kulturminne, fram til Vabø. Ved Vabø går lina langs bygg og vegar. Sør for Vabø følger strandsona 100-metersbeltet, med omsyn til større landskapsrom.



Bilder av strandsona i delområdet:



Figur 26: Skjelvika.



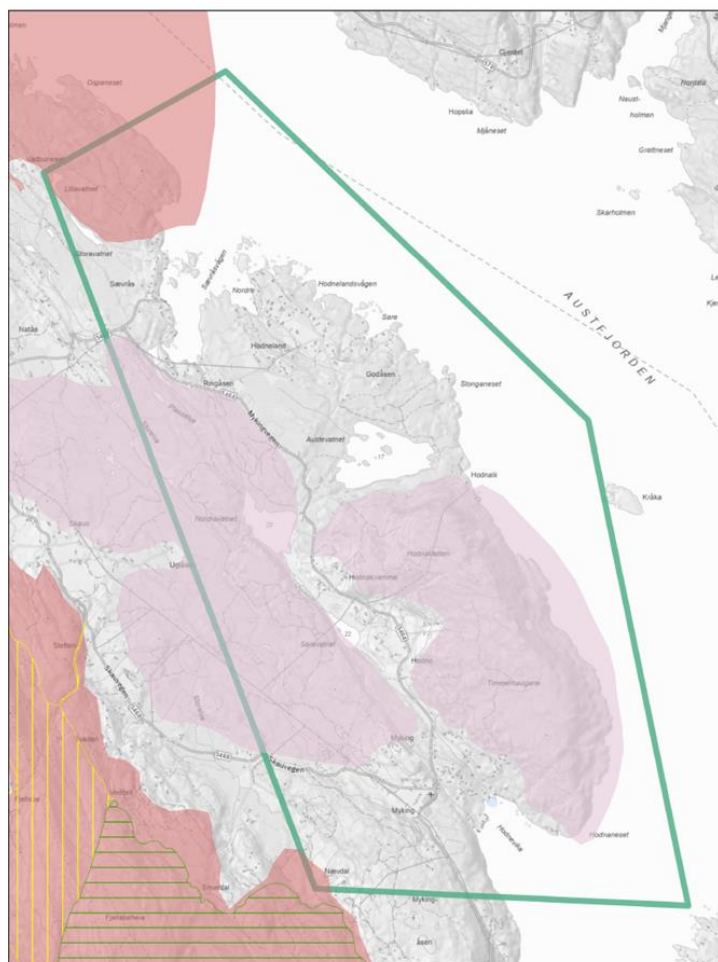
Figur 27: Terrenngmodell av delområdet, med funksjonell strandsone markert i raudt.



### 2.1.13 Sævrås/Myking – delområde 13

Temakart som syner strandsoneverdiar (friluftsliv, kulturminne, landskap og jordbruk, samt naturmiljø):

#### Friluftsliv



**Kartlagte friluftslivsområde**  
**Alver**

- Svært viktig friluftslivsområde
- Viktig friluftslivsområde
- Registrert friluftslivsområde

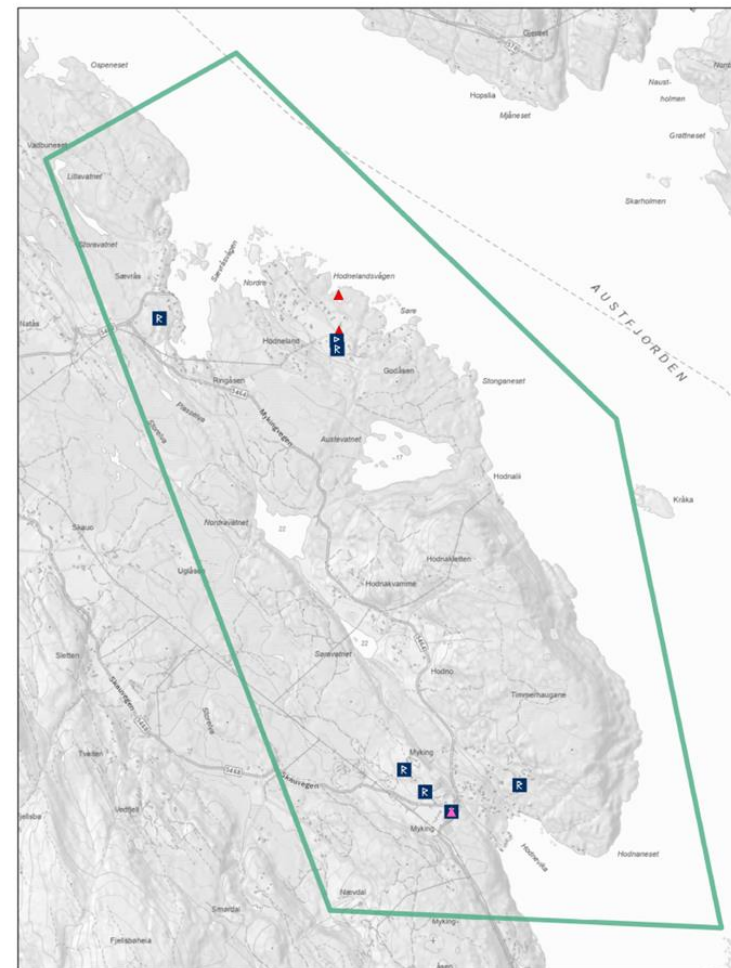
**Statlig sikra friluftslivsområder**

- Statlig sikra friluftslivsområder

**Kartlagt friluftslivs-områder statlig**

- Svært viktig
- Viktig
- Registrert
- Ikke klassifisert

#### Kulturminner



**SEFRAK-bygninger**

- ▲ Meldepliktig ihht. Kulturminnelovens §25
- ▲ SEFRAK-bygg som ikke er omfattet av Kulturminneloven
- ▲ Ruin eller fjernet objekt

**Kulturminnekategori**

- Arkeologisk lokalitet
- Bebyggelse/infrastruktur
- Kirkested

▲ Freda bygninger

- Kulturmiljø

\*Viser bare kulturminner innenfor kartbladet

## Landskap og jordbruk



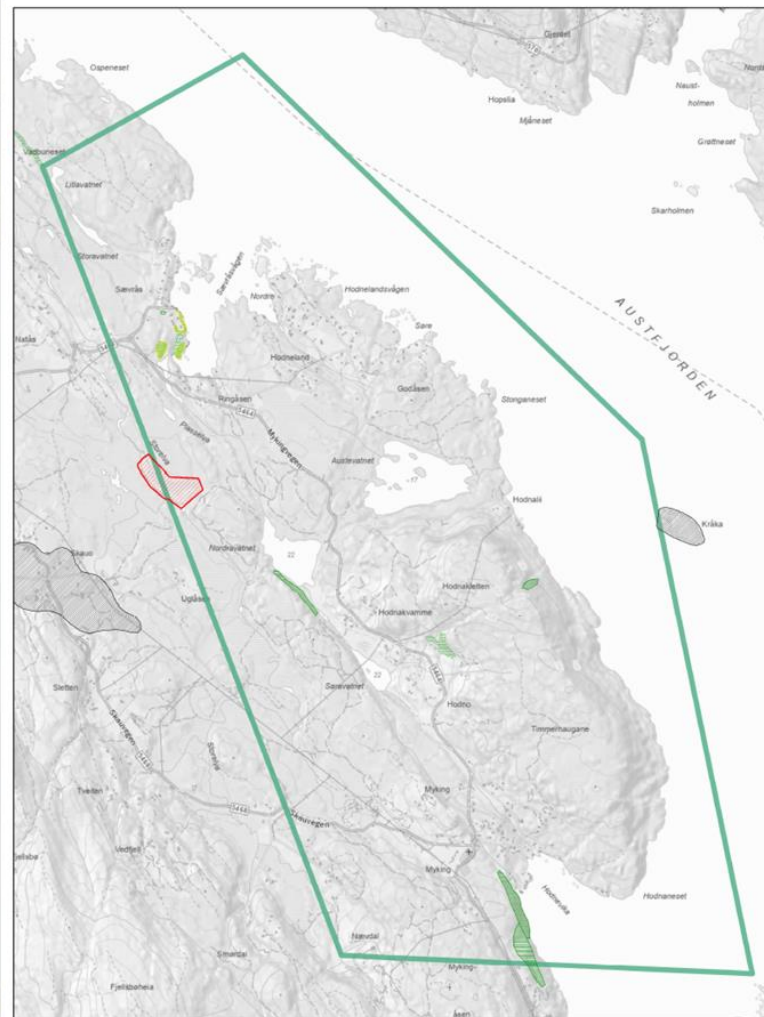
### Jordbruksareal

- Fulldyrka jord
- Innmarksbeite
- Overflatedyrka jord

### Bratthet

- >25 helning

## Naturmiljø



### Inngrepsfrinatur

- 3 - 5 km fra inngrep (sone 1)
- 1 - 3 km fra inngrep (sone 2)

### Naturtyper\_DN13

- Svært viktig
- Lokalt viktig
- Natur i Norge - Alle naturtyper
- Verneområder

### Utvalgte naturtyper

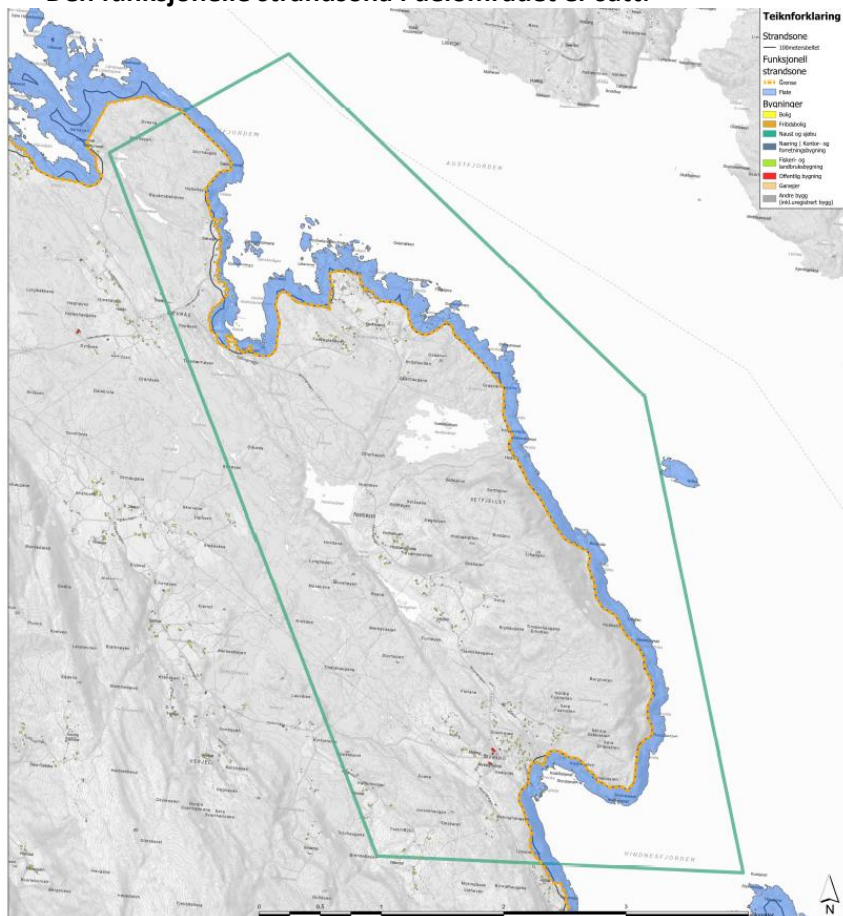
- Slåttemark
- Hule eiker
- Kystlynghei
- Olivinskog

### Arter

- Alle arter av særlig stor forvaltningsinteresse
- Art funksjonsområde



Den funksjonelle strandsone i delområdet er satt:



Kriterier lagt til grunn for funksjonell strandsone

Nærhet til	Kulturarv	Fritidsbygd	Landbruk og jordbruk	Utsatte områder	100 metersbeltet
X				X	X

Området strekk seg fra viken Sævråsvågen i nord, til Hodnevika i sør. Ved begge vikene er det bygd bustader, naust, og anna bygg. Mellom vikene er det eit større urørt skogsparti. Frå nord mot sør går strandlina: Langa 100-metersbeltet fram til vestsida av Sævråsvågen, kor lina vekslar på å følgje vegen, viktige naturområde, samt bustader. Vidare frå Sævråsvågen følgjer lina 100-metersbeltet, med omsyn til viktige naturområde.



Bilder av strandsone i delområdet:



Figur 28: Storhøyen.

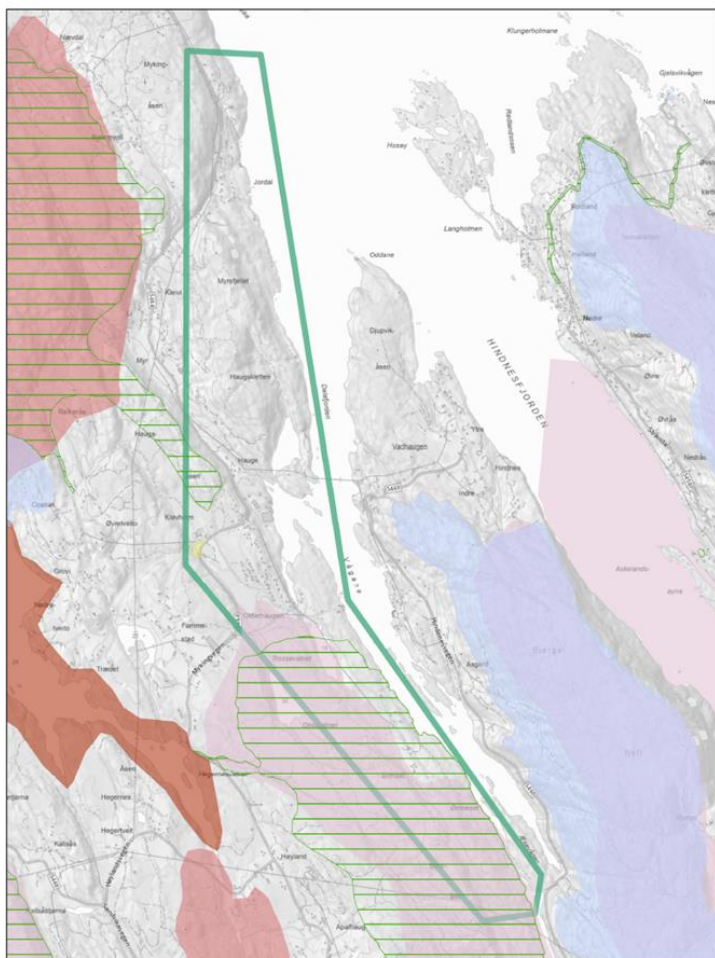


Figur 29: Myking

### 2.1.14 Hauge – delområde 14

Temakart som syner strandsoneverdiar (friluftsliv, kulturminne, landskap og jordbruk, samt naturmiljø):

#### Friluftsliv



**Kartlagte friluftslivsområde Alver**

- Svært viktig friluftslivsområde
- Viktig friluftslivsområde
- Registrert friluftslivsområde

**Statlig sikra friluftslivsområder**

- Statlig sikra friluftslivsområder

**Kartlagt friluftslivs-områder statlig**

- Svært viktig
- Viktig
- Registrert
- Ikke klassifisert

#### Kulturminner



**SEFRAK-bygninger**

- Meldepliktig ihht. Kulturminnelovens §25
- SEFRAK-bygg som ikke er omfattet av Kulturminneloven
- Ruin eller fjernet objekt

**Kulturminnekategori**

- Arkeologisk lokalitet
- Bebyggelse/infrastruktur
- Kirkested


Freda bygninger

Kulturmiljø

\*Viser bare kulturminner innenfor kartbladet



## Landskap og jordbruk



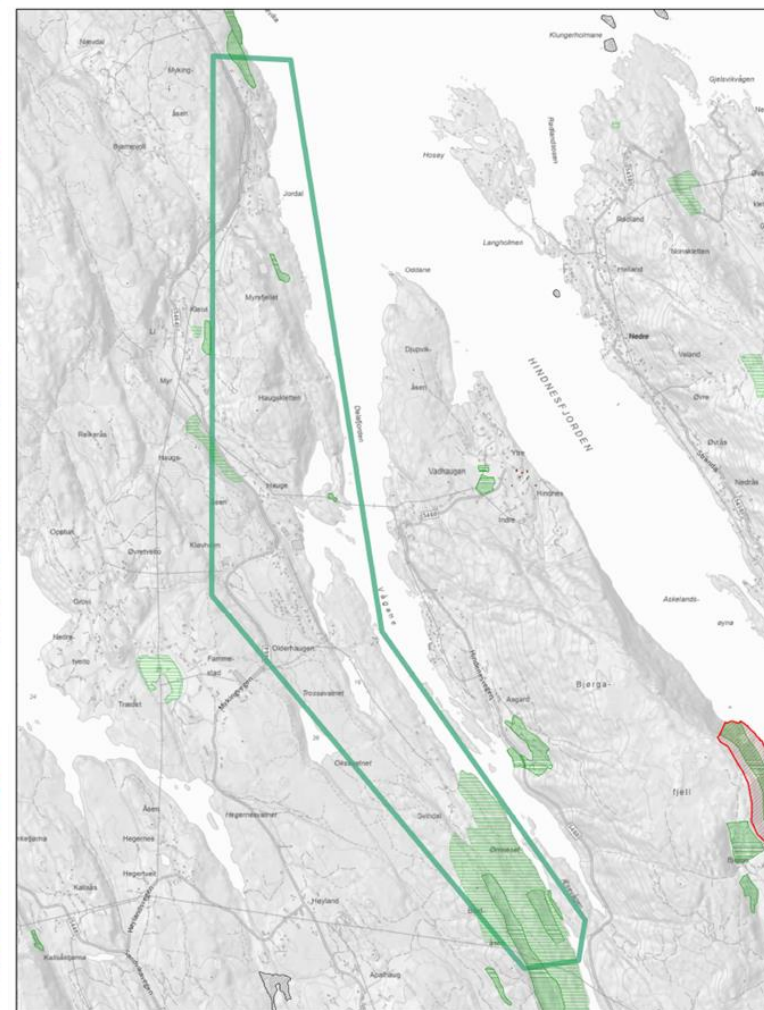
**Jordbruksareal**

- Fulldyrka jord
- Innmarksbelte
- Overflatedyrka jord

**Bratthet**

- >25 helning

## Naturmiljø



**Inngrepsfrinatur**

- 3 - 5 km fra inngrep (sone 1)
- 1 - 3 km fra inngrep (sone 2)

**Naturtyper\_DN13**

- Svært viktig
- Lokalt viktig
- Natur i Norge - Alle naturtyper
- Verneområder

**Utvalgte naturtyper**

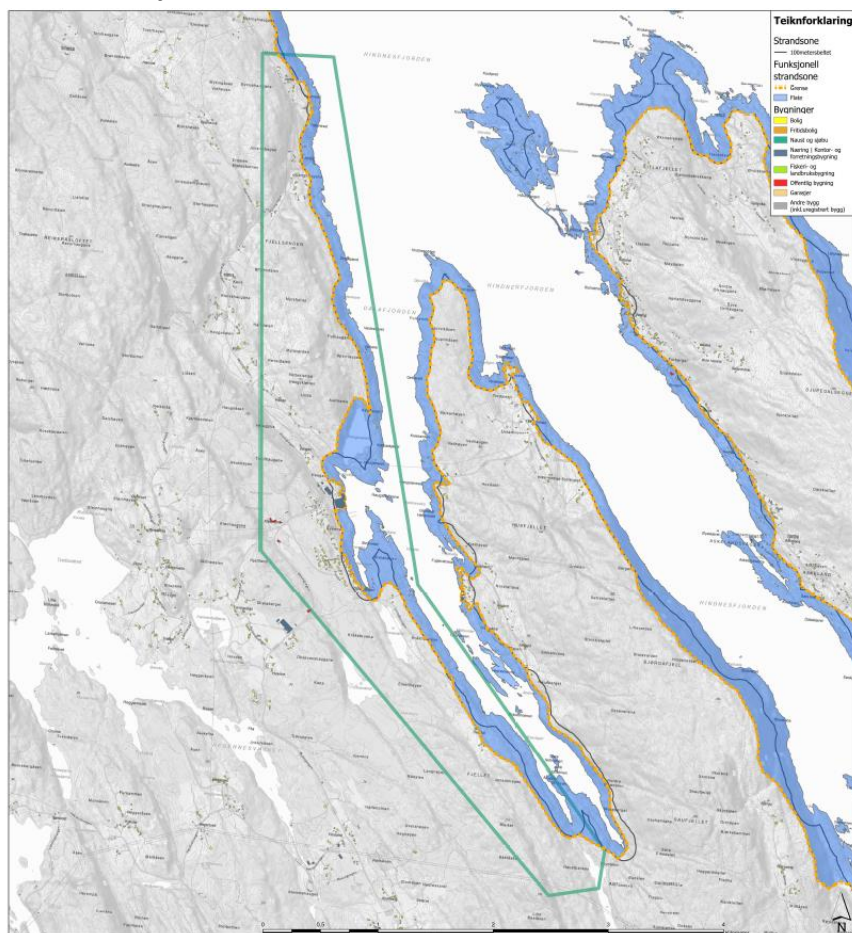
- Slåttemark
- Hule eiker
- Kystlynghei
- Olivinskog

**Arter**

- Alle arter av særlig stor forvaltningsinteresse
- Art funksjonsområde



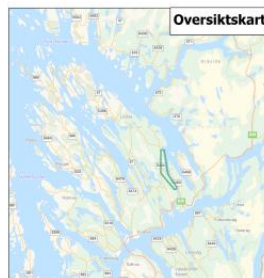
Den funksjonelle strandsone i delområdet er satt:



Kriterier lagt til grunn for funksjonell strandsone

Naturlege	Kulturarv	Privatfalte	Landskap og jordbruk	Eksterne inngrupp	100-metersbeltet
			X	X	X

Området strekk seg langs vestsida av Dalafjorden, frå Tvermeset i nord til Æsevågen i sør. Området er i stor grad skogkledd, med noko spreidde bustader, spesielt ved Kløvheim. Frå nord til sør går strandsone: I 100-metersbeltet og på oversida av bratte skrentar fram til Kløvheim. Ved Kløvheim går strandsone langs bustader og næringsbygg. Sør frå Kløvheim fortsett strandsone i 100-metersbeltet.



Bilder av strandsone i delområdet:



Figur 30: Haugane.



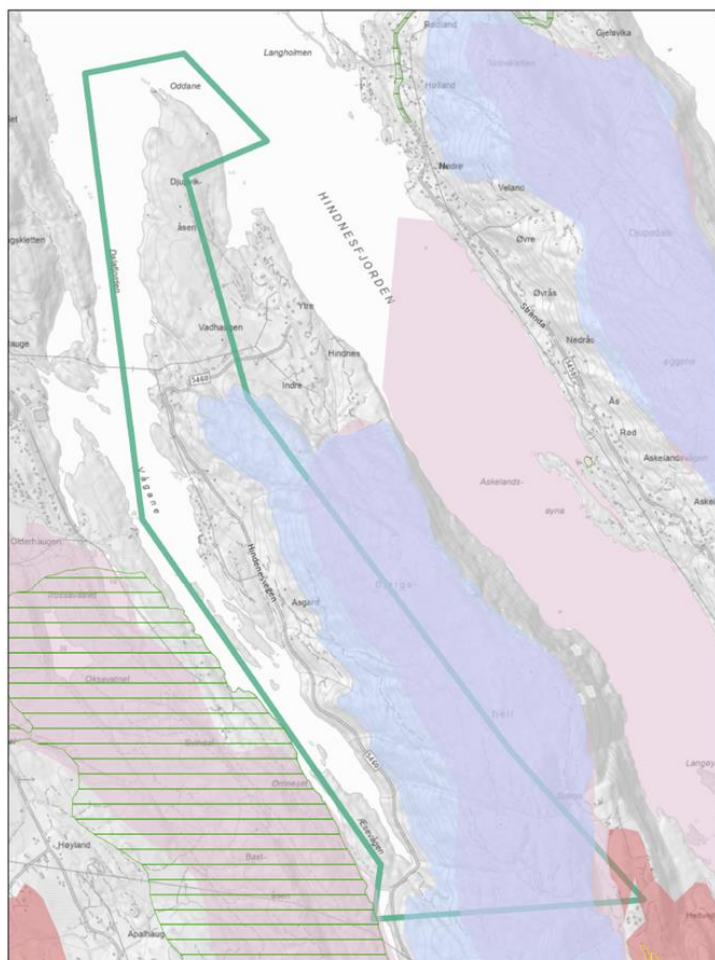
Figur 31: terrengmodell over delområdet, med funksjonell strandsone markert med raud strek.



### 2.1.15 Bjørga – delområde 15

Temakart som syner strandsoneverdiar (friluftsliv, kulturminne, landskap og jordbruk, samt naturmiljø):

#### Friluftsliv



**Kartlagte friluftslivsområde Alver**

- Svært viktig friluftslivsområde
- Viktig friluftslivsområde
- Registrert friluftslivsområde

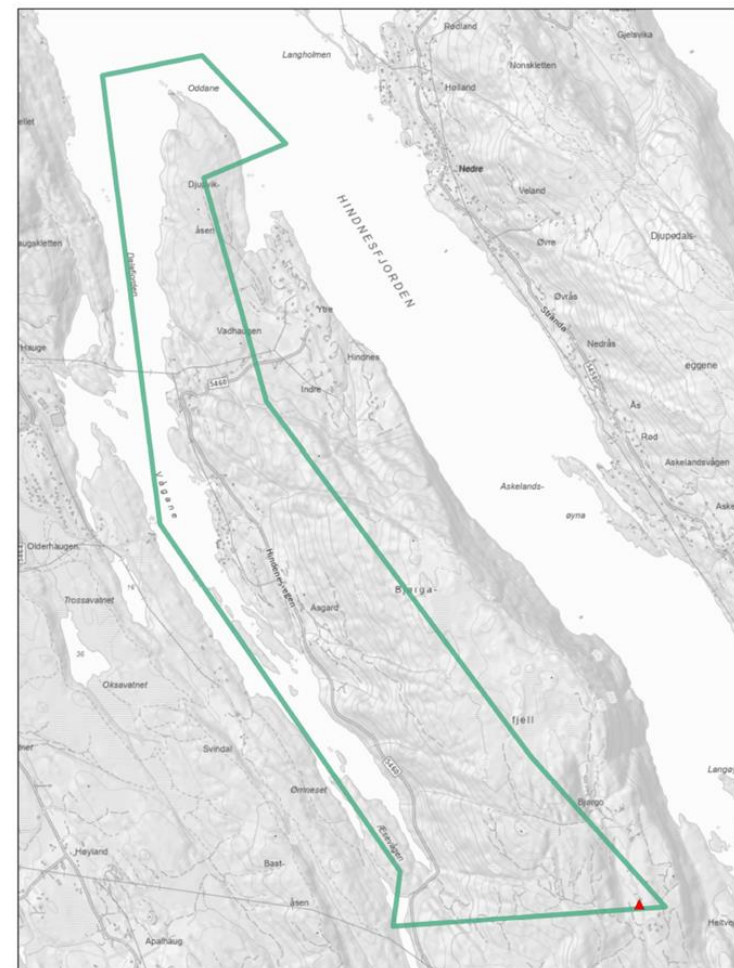
**Statlig sikra friluftslivsområder**

- Statlig sikra friluftslivsområder

**Kartlagt friluftslivs-områder statlig**

- Svært viktig
- Viktig
- Registrert
- Ikke klassifisert

#### Kulturminner



**SEFRAK-bygninger**

- ▲ Meldepliktig ihht. Kulturminnelovens §25
- ▲ SEFRAK-bygg som ikke er omfattet av Kulturminneloven
- ▲ Ruin eller fjernet objekt

**Kulturminnekategori**

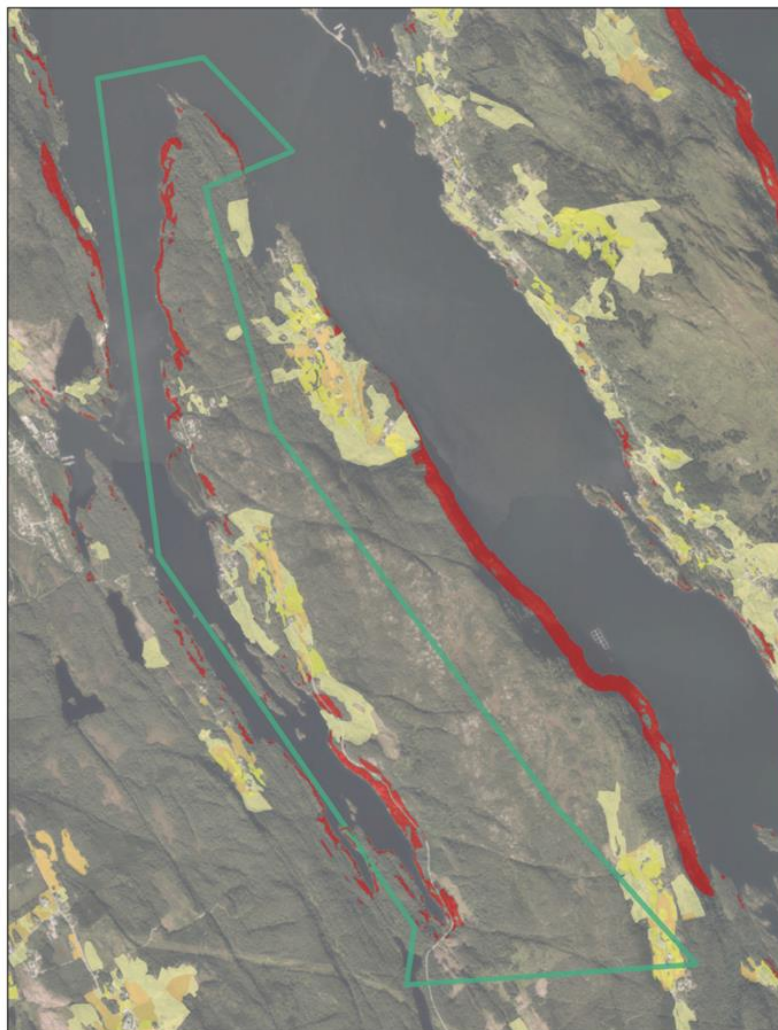
- Arkeologisk lokalitet
- Bebyggelse/ infrastruktur
- Kirkested

▲ Freda bygninger

- Kulturmiljø

\*Viser bare kulturminner innenfor kartbladet

## Landskap og jordbruk



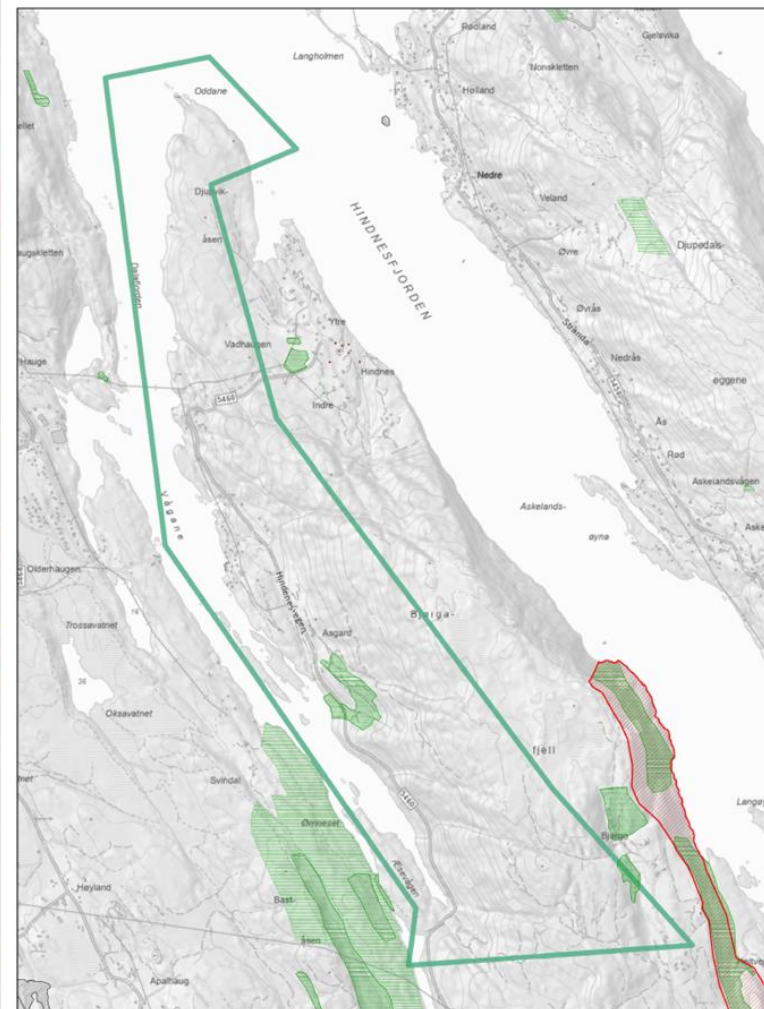
### Jordbruksareal

- Fulldyrka jord
- Innmarksbeite
- Overflatedyrka jord

### Bratthet

- >25 helning

## Naturmiljø



### Inngrepsfrinatur

- 3 - 5 km fra inngrep (sone 1)
- 1 - 3 km fra inngrep (sone 2)

### Naturtyper\_DN13

- Svært viktig
- Lokalt viktig
- Natur i Norge - Alle naturtyper
- Verneområder

### Utvalgte naturtyper

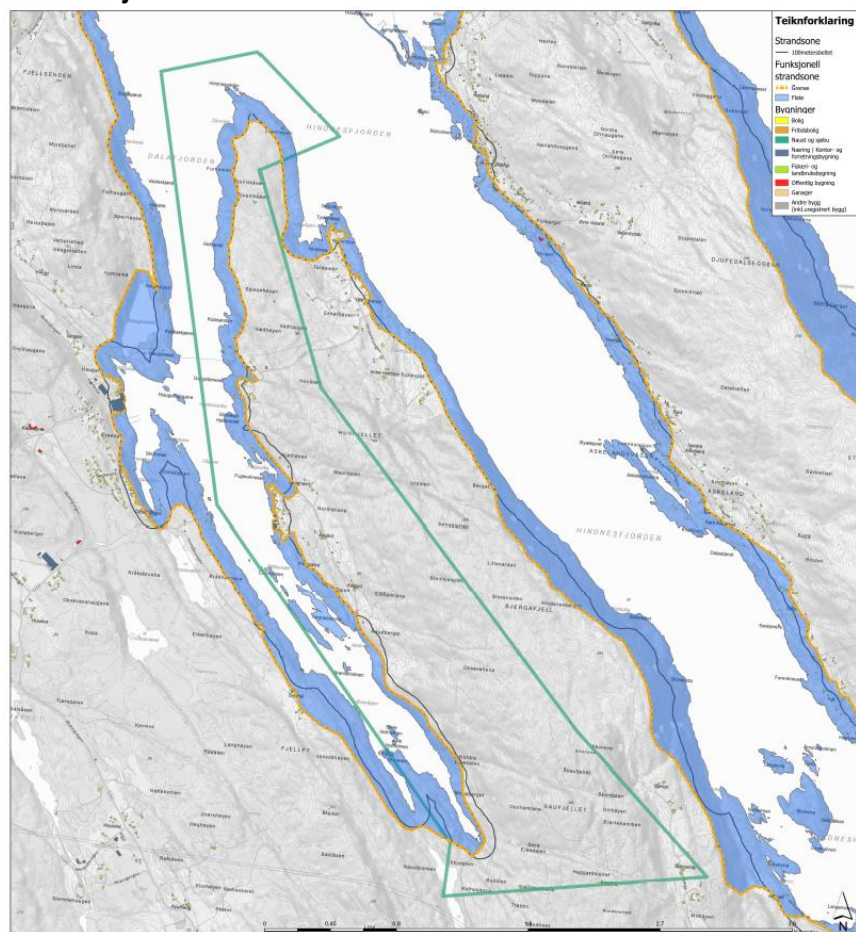
- Slåttemark
- Hule eiker
- Kystlynghei
- Olivinskog

### Arter

- Alle arter av særlig stor forvaltningsinteresse
- Art funksjonsområde



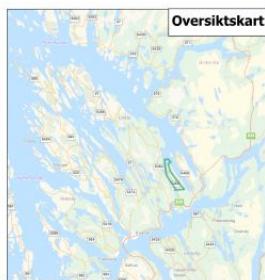
Den funksjonelle strandsona i delområdet er satt:



Kriterier lagt til grunn for funksjonell strandsone

Stabilitet	Kulturarv	Praktisk	Landskap og jordbruk	Skadevirkende inngrrep	100-metersbeltet
				X	X

Området strekk seg langs austsida av Dalafjorden, frå Æsevangen i sør til Hidesodden i nord. Delar av området er skogkledd, medan det er noko jordbruksareal rundt Åsgard. I Åsgard er det ein del bustader, naust og næring. Langs delar av fjorden går det ein veg. Frå sør mot nord går strandsona. I augs Hindnesvegen fram til Haugane, kor strandsona følg 100-metersbeltet fram til bustadene og næringsbygg ved Åsgard. Nordover frå Åsgard følg strandsona Hindnesvegen fram til Kulåsanden, og deretter følg strandsona 100-metersbeltet.



Bilder av strandsona i delområdet:



Figur 32: Vågane frå fylkesvegen.

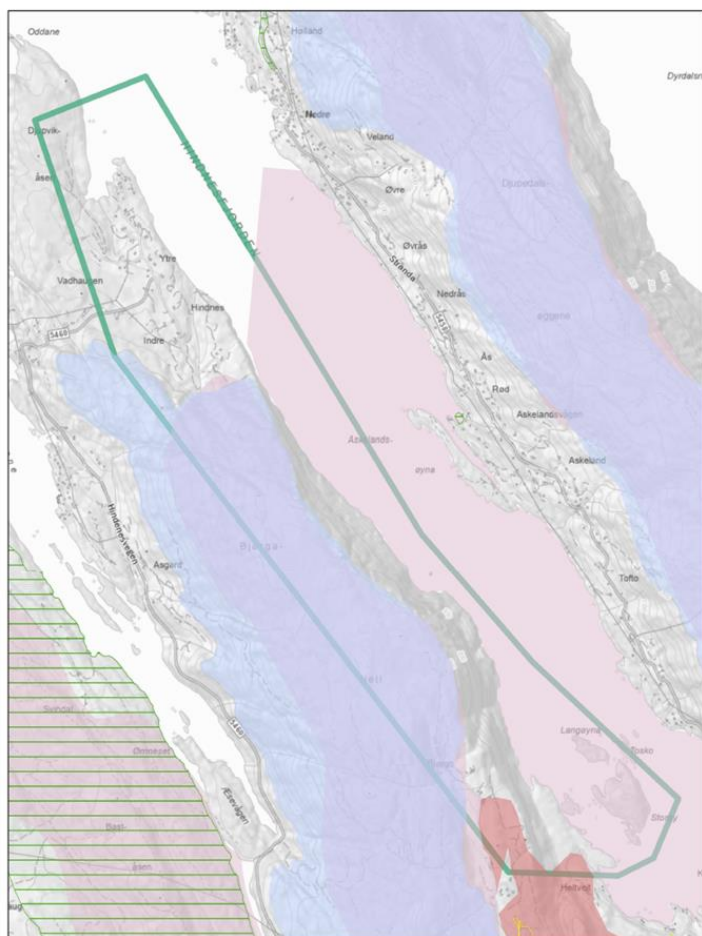


Figur 33: Terrengmodell over delområdet, med funksjonell strandsone markert med raud strek.

## 2.1.16 Bjørga\_2 – delområde 16

Temakart som syner strandsoneverdiar (friluftsliv, kulturminne, landskap og jordbruk, samt naturmiljø):

### Friluftsliv



**Kartlagte friluftslivsområde Alver**

- Svært viktig friluftslivsområde
- Viktig friluftslivsområde
- Registrert friluftslivsområde

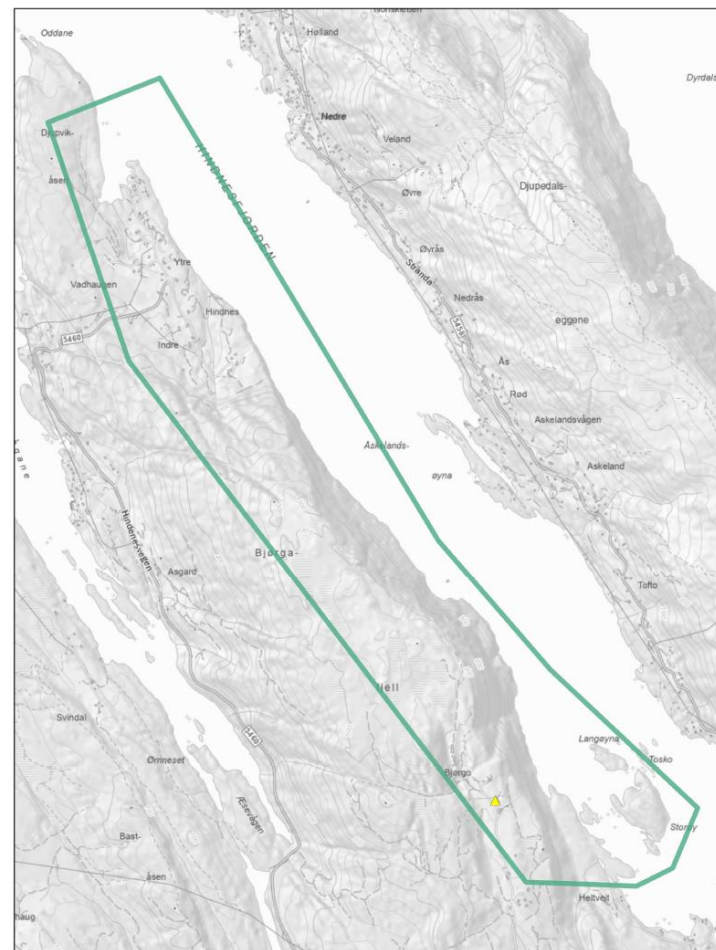
**Statlig sikra friluftslivsområder**

- Statlig sikra friluftslivsområder

**Kartlagt friluftslivsområder statlig**

- Svært viktig
- Viktig
- Registrert
- Ikke klassifisert

### Kulturminner



**SEFRAK-bygninger**

- Meldepiktig ihht. Kulturminnelovens §25
- SEFRAK-bygg som ikke er omfattet av Kulturminneloven
- Ruin eller fjernet objekt

**Kulturminnekategori**

- Arkeologisk lokalitet
- Bebyggelse/infrastruktur
- Kirkested

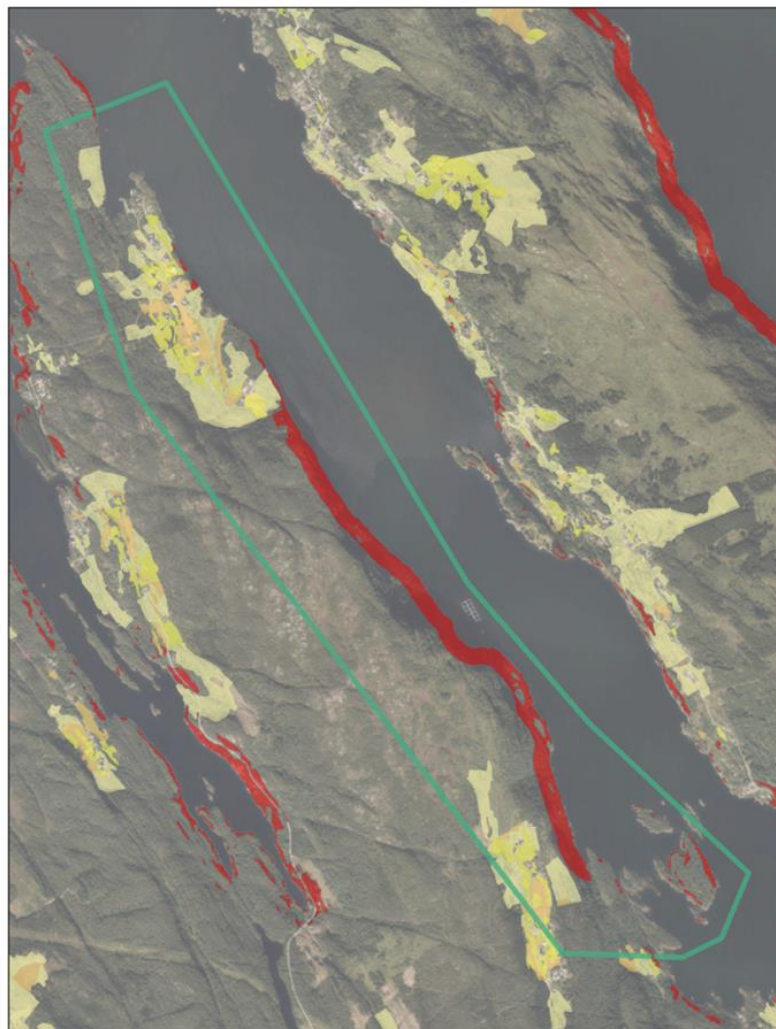
Freda bygninger

Kulturmiljø

\*Viser bare kulturminner innenfor kartbladet



## Landskap og jordbruk



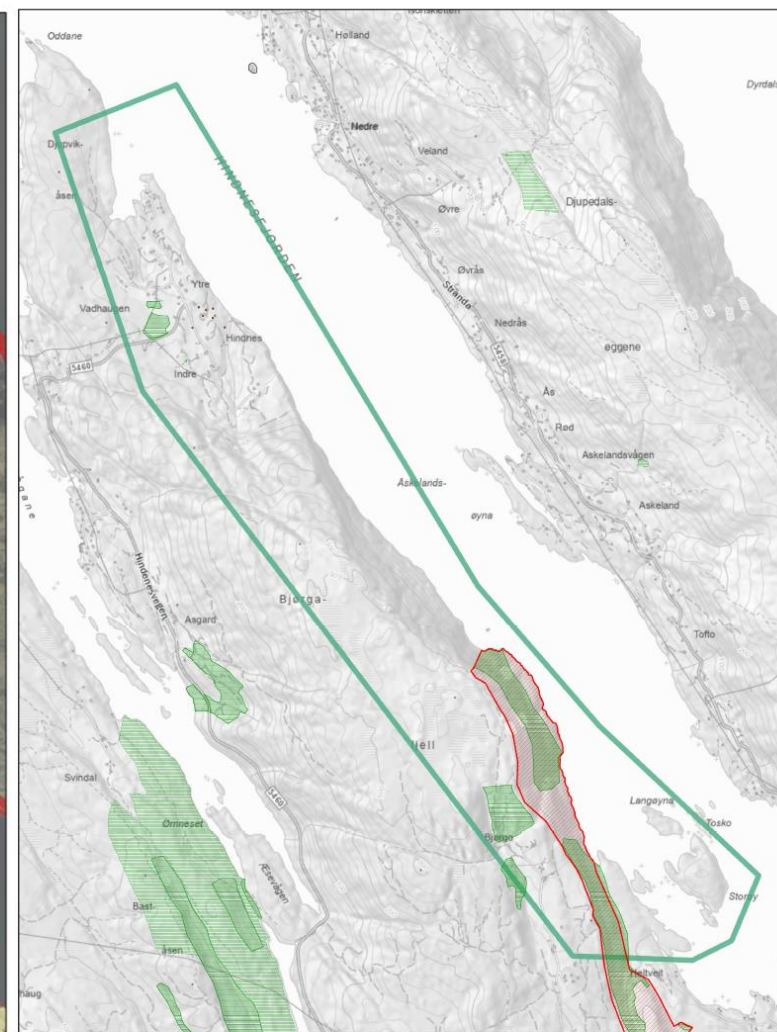
**Jordbruksareal**

- Fulldyrka jord
- Innmarksbeite
- Overflatedyrka jord

**Bratthet**

- >25 helning

## Naturmiljø



**Inngrepsfrinatur**

- 3 - 5 km fra inngrep (sone 1)
- 1 - 3 km fra inngrep (sone 2)

**Naturtyper\_DN13**

- Svært viktig
- Lokalt viktig
- Natur i Norge - Alle naturtyper
- Verneområder

**Utvalgte naturtyper**

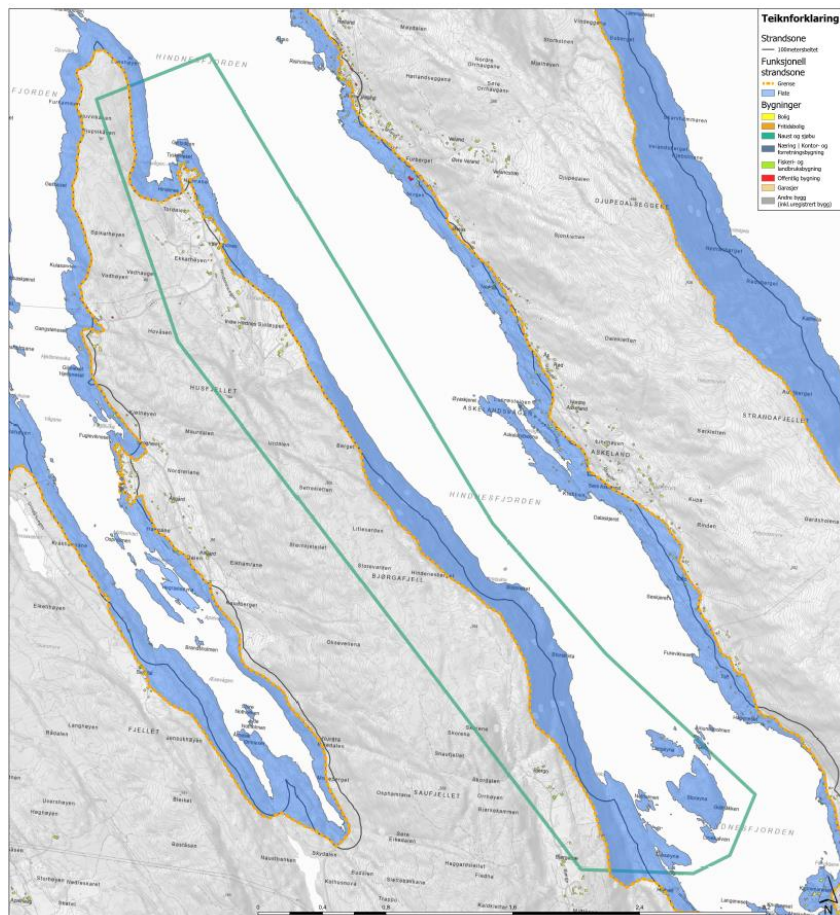
- Slåttemark
- Hule eiker
- Kysttynghei
- Olivinskog

**Arter**

- Alle arter av særlig stor forvaltningsinteresse
- Art funksjonsområde



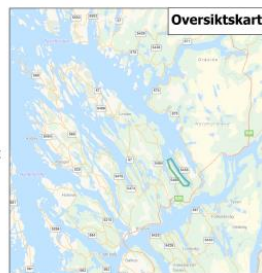
Den funksjonelle strandsona i delområdet er satt:



Kriterier lagt til grunn for funksjonell strandsone

Naturmiljø	Kulturarv	Friluftsliv	Landskap og jordbruk	Eksisterende bygning	100-metersbeltet
X			X	X	X

Området strekk seg langs vestsida av Hindnesfjorden, frå Hindnesodden i nord til Måsøyna i sør. Nord i området er det noko spreidd busetnad, med jordbruksareal. Midtre og sørlege delar av området er skogkledd. Det er registrert naturvernområde, samt fleire viktige naturtypar og funksjonsområder for arter innanfor området. Frå nord mot sør går strandsona: Langs 100-metersbeltet fram til Hindnes, kor strandsona følg eksisterande bustader. Sør for Hindnes følg strandsona 100-metersbeltet, med omsyn til prioriterte naturtypar, naturvernområde, samt bratt terreng.



Bilder av strandsona i delområdet:



Figur 34: Hindnes.



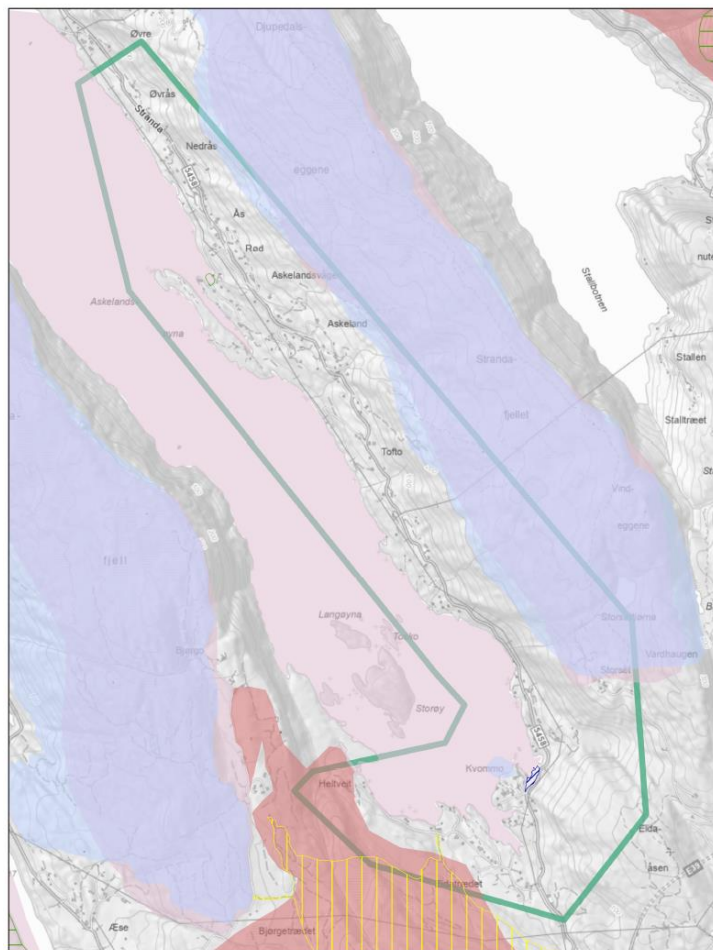
Figur 35: terrengmodell med funksjonell strandsona markert i raudt.



### 2.1.17 Askeland – delområde 17

Temakart som syner strandsoneverdiar (friluftsliv, kulturminne, landskap og jordbruk, samt naturmiljø):

#### Friluftsliv



**Kartlagte friluftslivsområde Alver**

- Svært viktig friluftslivsområde
- Viktig friluftslivsområde
- Registrert friluftslivsområde

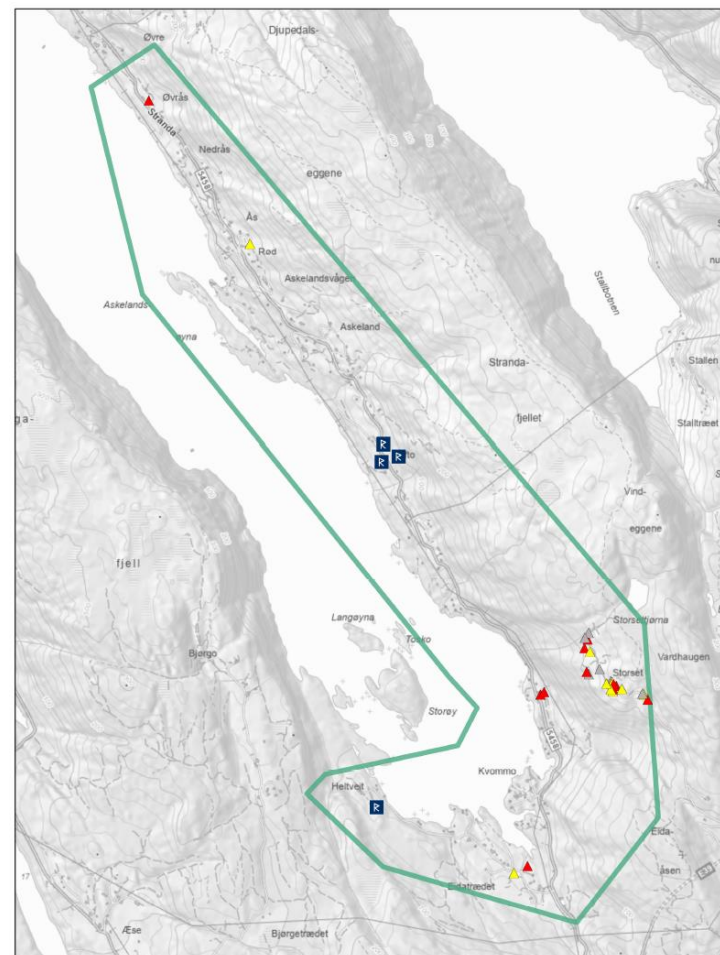
**Statlig sikra friluftslivsområder**

- Statlig sikra friluftslivsområder

**Kartlagt friluftslivsområder statlig**

- Svært viktig
- Viktig
- Registrert
- Ikke klassifisert

#### Kulturminner



**SEFRAK-bygninger**

- ▲ Meldepliktig ihht. Kulturminnelovens §25
- ▲ SEFRAK-bygg som ikke er omfattet av Kulturminneloven
- ▲ Ruin eller fjernet objekt

**Kulturminnekategori**

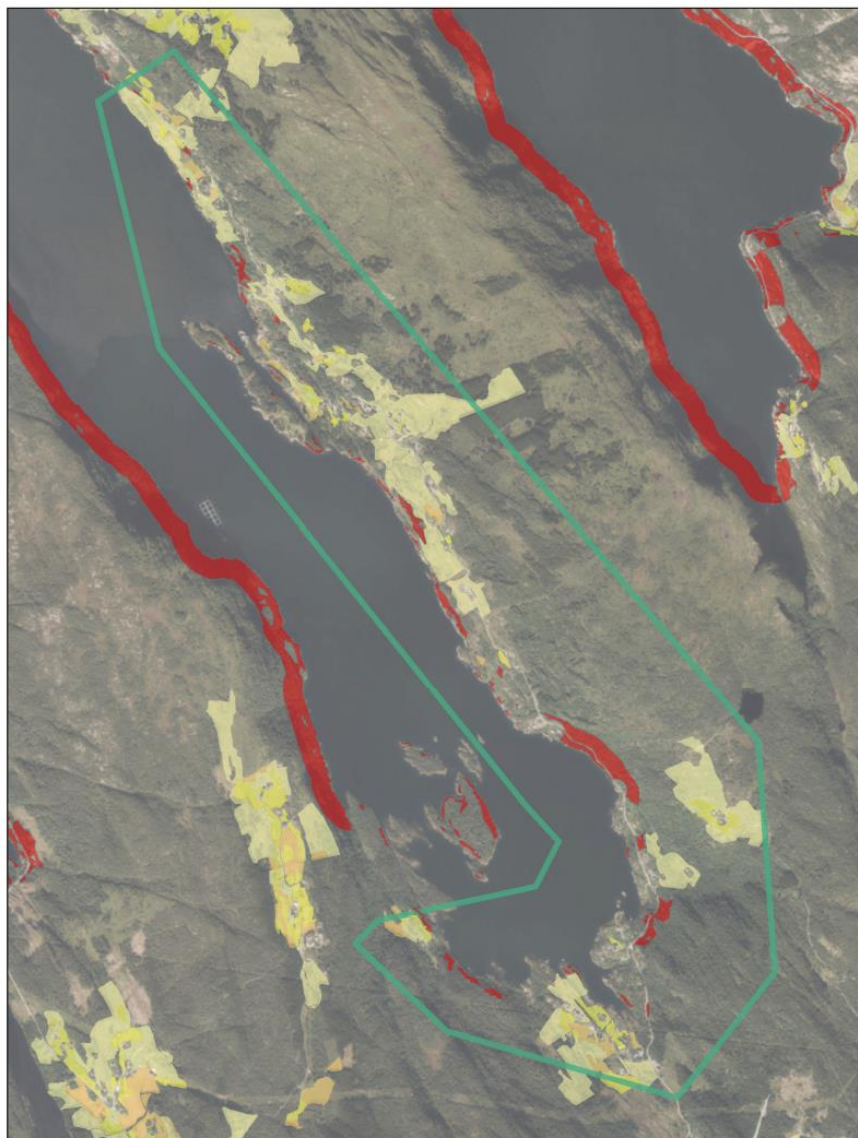
- R Arkeologisk lokalitet
- B Bebyggelse/infrastruktur
- K Kirkested

▲ Freda bygninger

- Kulturmiljø

\*Viser bare kulturminner innenfor kartbladet

## Landskap og jordbruk



### Jordbruksareal

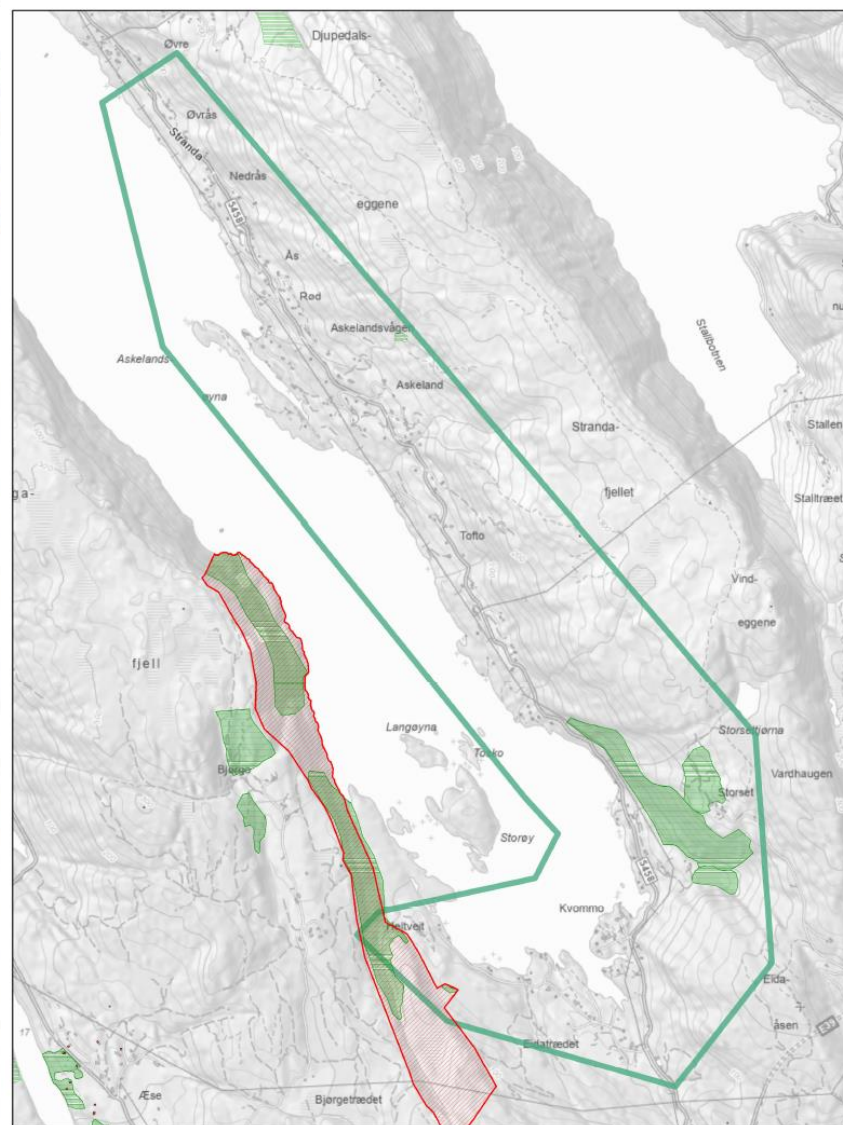
- Fulldyrka jord
- Innmarksbeite
- Overflatedyrka jord

### Bratthet

- >25 helning

Askeland –  
delområde 17

## Naturmiljø



### Inngrepsfrinatur

- 3 - 5 km fra inngrep (sone 1)
- 1 - 3 km fra inngrep (sone 2)

### Naturtyper\_DN13

- Svært viktig
- Lokalt viktig
- Natur i Norge - Alle naturtyper
- Verneområder

### Utvalgte naturtyper

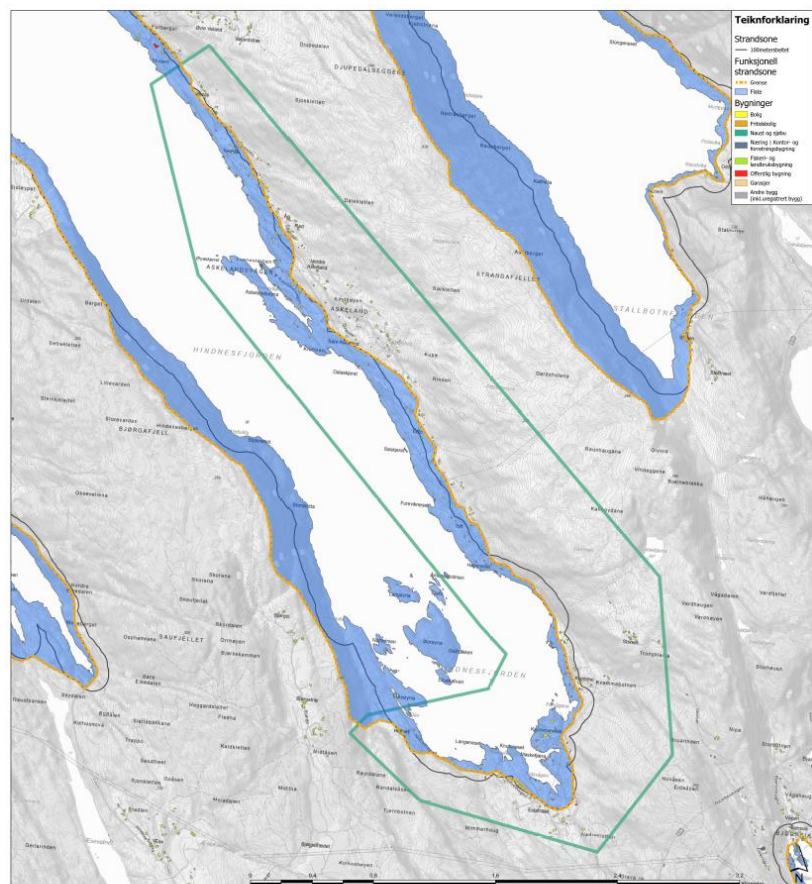
- Slåttemark
- Hule eiker
- Kystlynghei
- Olivinskog

### Arter

- Alle arter av særlig stor forvaltningsinteresse
- Art funksjonsområde



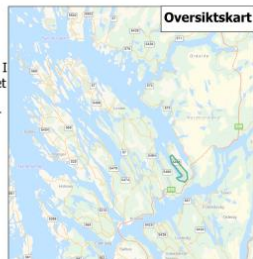
## Den funksjonelle strandsona i delområdet er satt:



### Kriterier lagt til grunn for funksjonell strandsoner

Naturmiljø	Kulturmiljø	Folkehelse	Landbruk og jordbruk	Ekstremtidsregning	100-metersbeltet
				X	X

Området strekk seg langs sør- og austsida av Hindnesfjorden, frå Heltveit i sør til Øvrås i nord. I området langs fjorden er det noko spreidd bustader, veg og naust. På austsida av fjorden er det noko jordbruksareal. Frå sør mot nord er strandsona satt: I 100-metersbeltet, fram til strandsonelina delvis følgjer Heltveitvegen og delvis eksisterande bustader fram til Askeland, kor strandsona delvis følgjer 100-metersbeltet. Nord for Askeland følgjer strandsona vegen.



## Bilder av strandsona i delområdet:



Figur 36: Askelandsvågen.

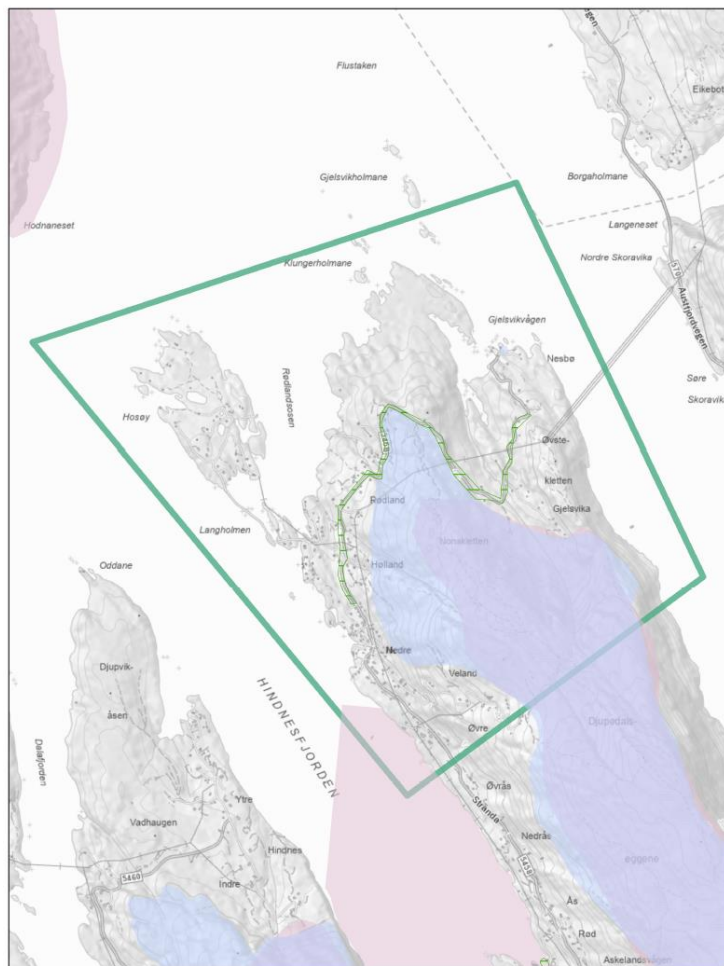


Figur 37: terrengmodell av området, med funksjonell strandsoner i raudt.

### 2.1.18 Rødland – delområde 18

Temakart som syner strandsoneverdiar (friluftsliv, kulturminne, landskap og jordbruk, samt naturmiljø):

#### Friluftsliv



**Kartlagte friluftslivsområde**  
**Alver**

- Svært viktig friluftslivsområde
- Viktig friluftslivsområde
- Registrert friluftslivsområde

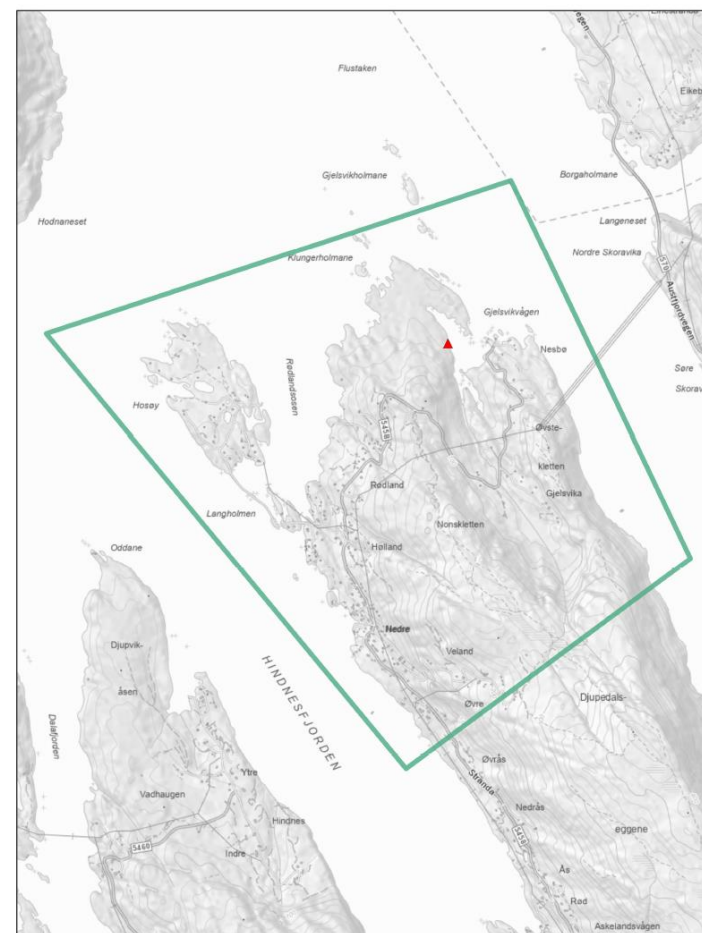
**Statlig sikra friluftslivsområder**

- Statlig sikra friluftslivsområder

**Kartlagt friluftslivs-områder statlig**

- Svært viktig
- Viktig
- Registrert
- Ikke klassifisert

#### Kulturminner



**SEFRAK-bygninger**

- ▲ Meldpliktig i.h.t. Kulturminnelovens §25
- ▲ SEFRAK-bygg som ikke er omfattet av Kulturminneloven
- ▲ Ruin eller fjernet objekt

**Kulturminnekategori**

- R Arkeologisk lokalitet
- B Bebyggelse/ infrastruktur
- K Kirkested

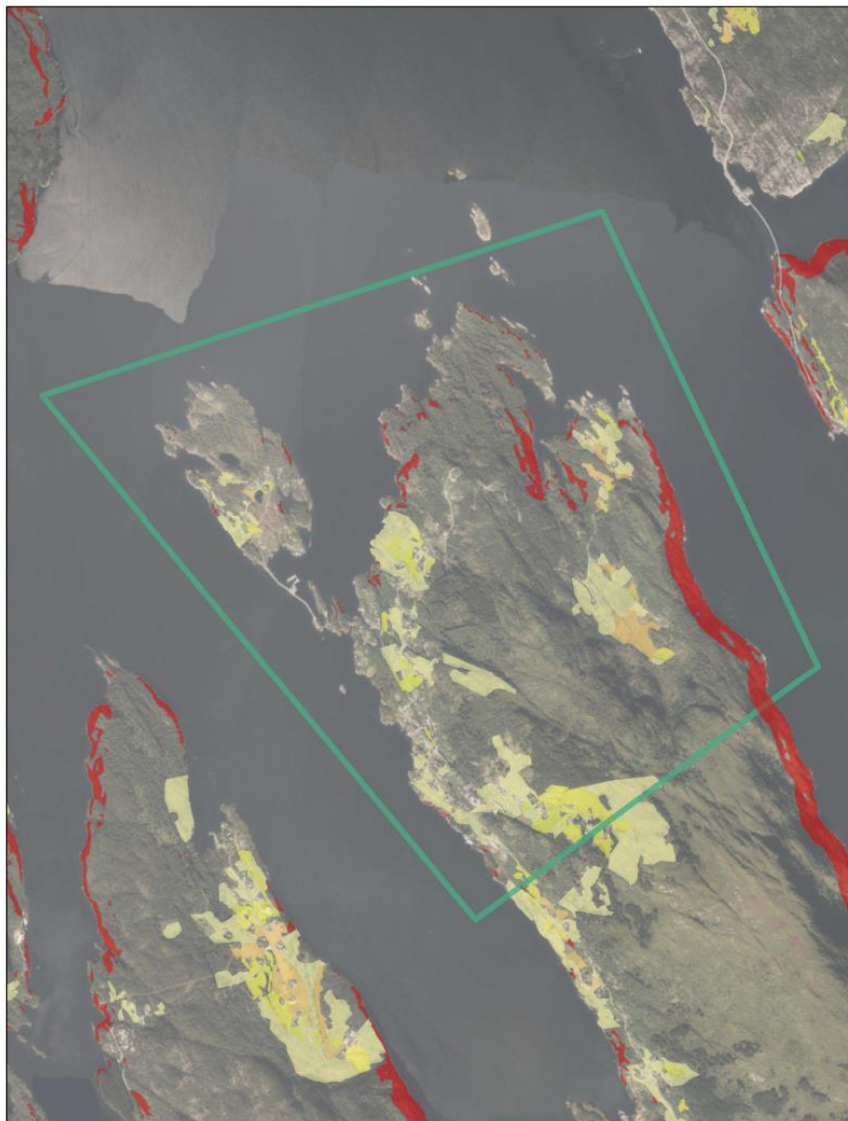
▲ Freda bygninger

- Kulturmiljø

\*Viser bare kulturminner innenfor kartbladet



## Landskap og jordbruk



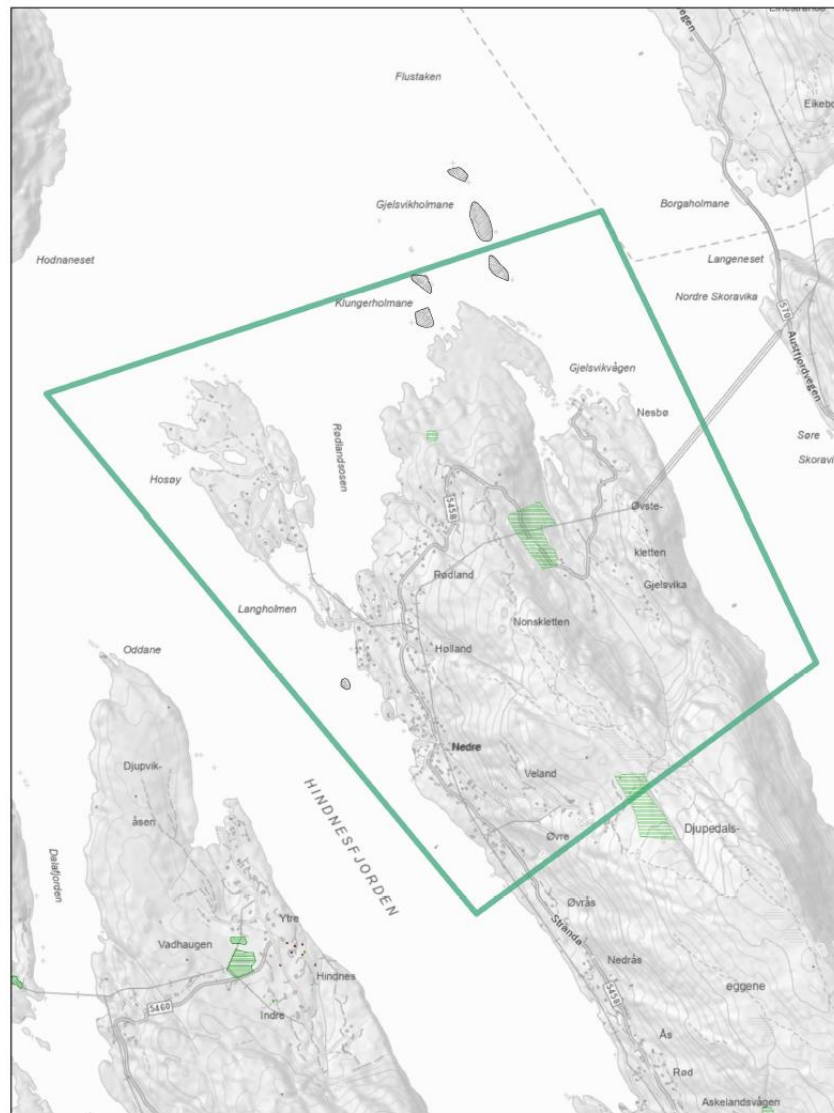
### Jordbruksareal

- Fulldyrka jord
- Innmarksbeite
- Overflatedyrka jord

### Bratthet

- >25 helning

## Naturmiljø



### Inngrepsfrinatur

- 3 - 5 km fra inngrep (sone 1)
- 1 - 3 km fra inngrep (sone 2)

### Naturtyper\_DN13

- Svært viktig
- Lokalt viktig
- Natur i Norge - Alle naturtyper
- Verneområder

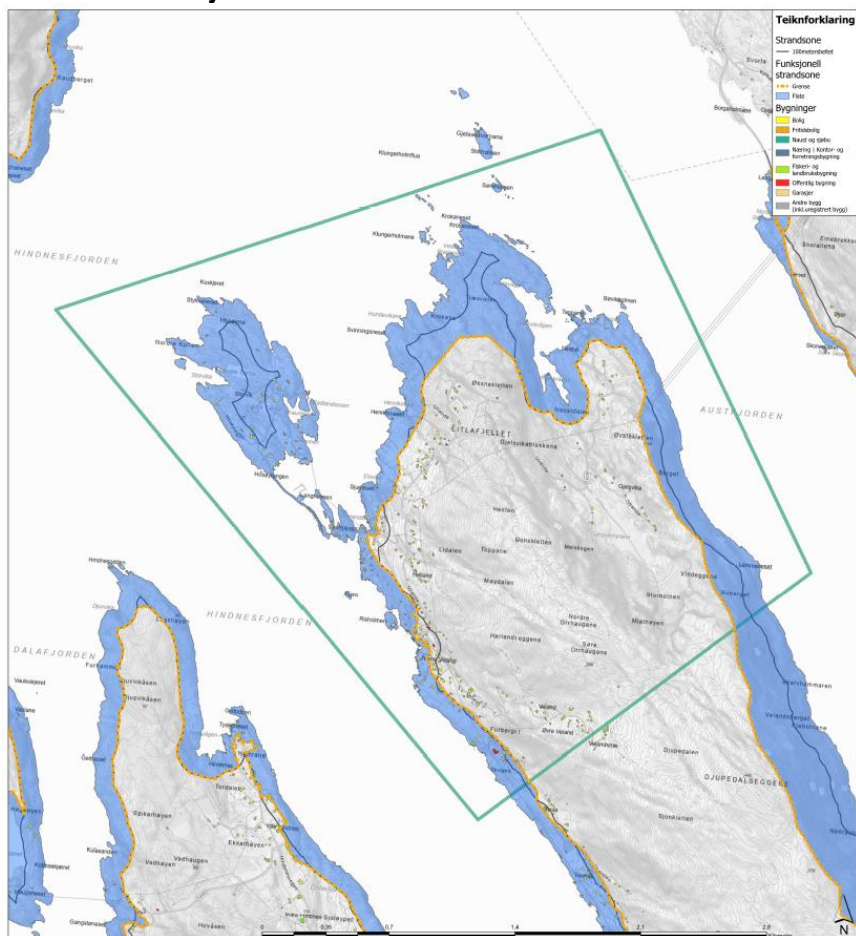
### Utvalgte naturtyper

- Slåttemark
- Hule eiker
- Kystlynghei
- Olivinskog

### Arter

- Alle arter av særlig stor forvaltningsinteresse
- Art funksjonsområde

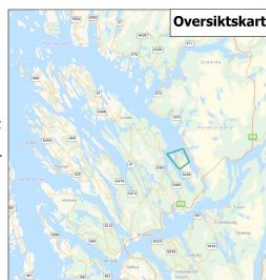
Den funksjonelle strandsona i delområdet er satt:



Kriterier lagt til grunn for funksjonell strandsone

Naturmiljø	Kulturarv	Fritidstilv	Landskap og jordbruk	Statistiske grenser	100-metersbeltet
			X	X	X


Området omfatter området kor Hindnesfjorden møter Austfjorden. Stadene Veland og Rødland, som har bustader, naust og fritidsbustader, er innanfor planområdet. Den nordlege og austlege delen av halvøya er preget av skog og er i mindre grad utbygd. Med klokken (frå sørvest mot vest) går strandsona: Langs Strandavegen fram til Veland. I Veland er det så mange bustader at området verker meir privatisert, og strandlina er satt nærare sjøen. Nord for Veland følger strandsona 100-metersbeltet fram til vegane og bustadene ved Storholmen/Hørlandsvika. Her er det så mange bustader at området verker meir privatisert, og strandlina er satt nærare sjøen. Nord for Rødland følger strandlina 100-metersbeltet, med omsyn til større landskapsrom og bratte skråningar.



Bilder av strandsona i delområdet:



Figur 38: Rødland.



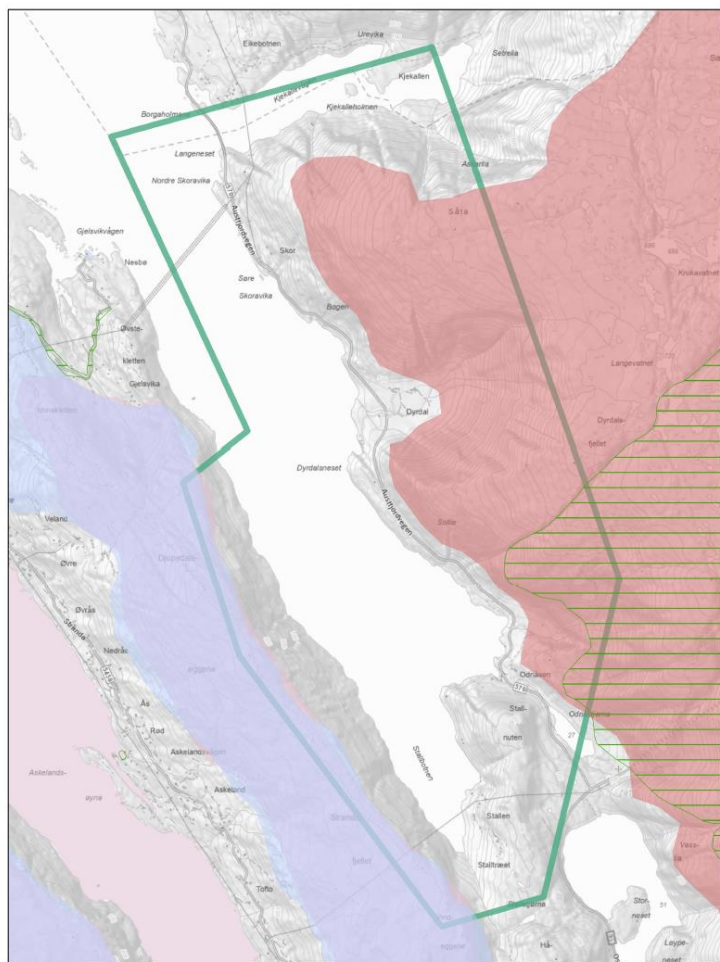
Figur 39: Terrengmodell av Litlafjellet-halvøya, sett frå nord. Funksjonell strandsone markert i raudt.



### 2.1.19 Stallbotnfjorden – delområde 19

Temakart som syner strandsoneverdiar (friluftsliv, kulturminne, landskap og jordbruk, samt naturmiljø):

#### Friluftsliv

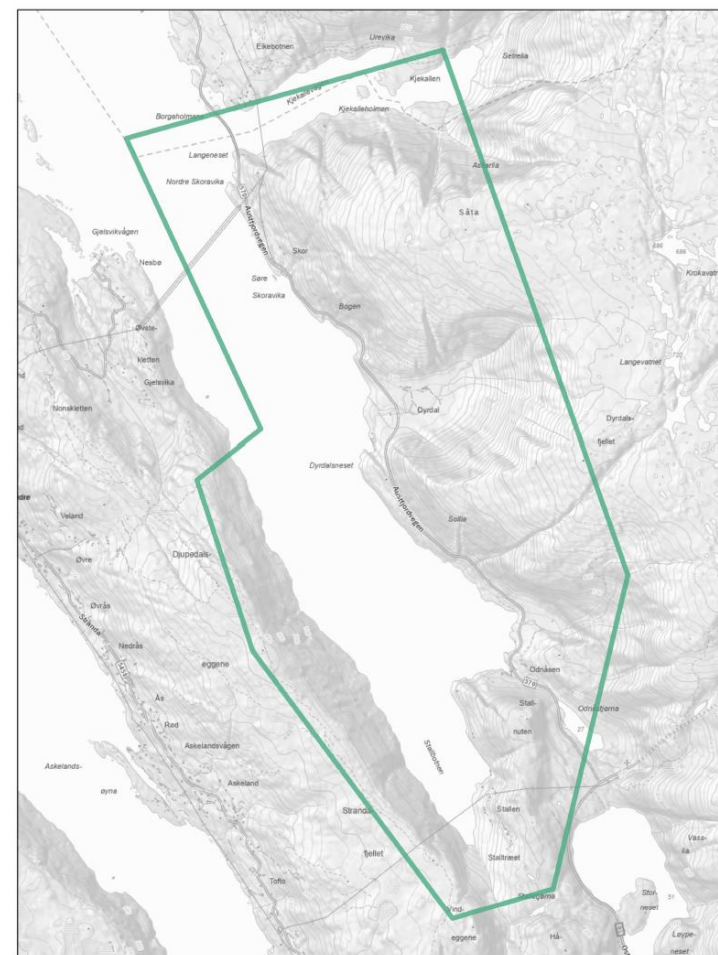


- Kartlagte friluftslivsrområde Alver**
- Svært viktig friluftslivsrområde
  - Viktig friluftslivsrområde
  - Registrert friluftslivsrområde

- Statlig sikra friluftslivsrområder**
- Statlig sikra friluftslivsrområder

- Kartlagt friluftslivsrområder statlig**
- Svært viktig
  - Viktig
  - Registrert
  - Ikke klassifisert

#### Kulturminner



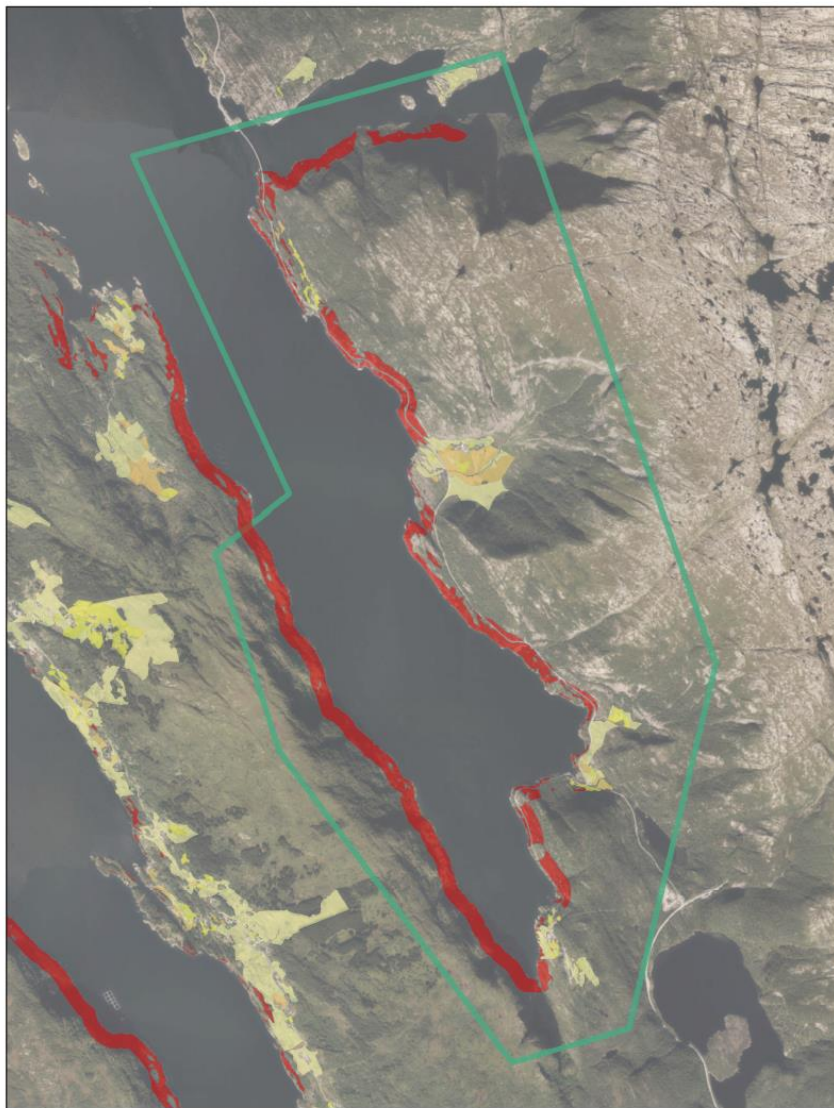
- SEFRAK-bygninger**
- ▲ Meldepliktig ihht. Kulturminnelovens §25
  - ▲ SEFRAK-bygg som ikke er omfattet av Kulturminneloven
  - ▲ Ruin eller fjernet objekt

- Kulturminnekategori**
- Arkeologisk lokalitet
  - Bebyggelse/infrastruktur
  - Kirkested

- ▲ Freda bygninger
- Kulturmiljø

\*Viser bare kulturminner innenfor kartbladet

## Landskap og jordbruk



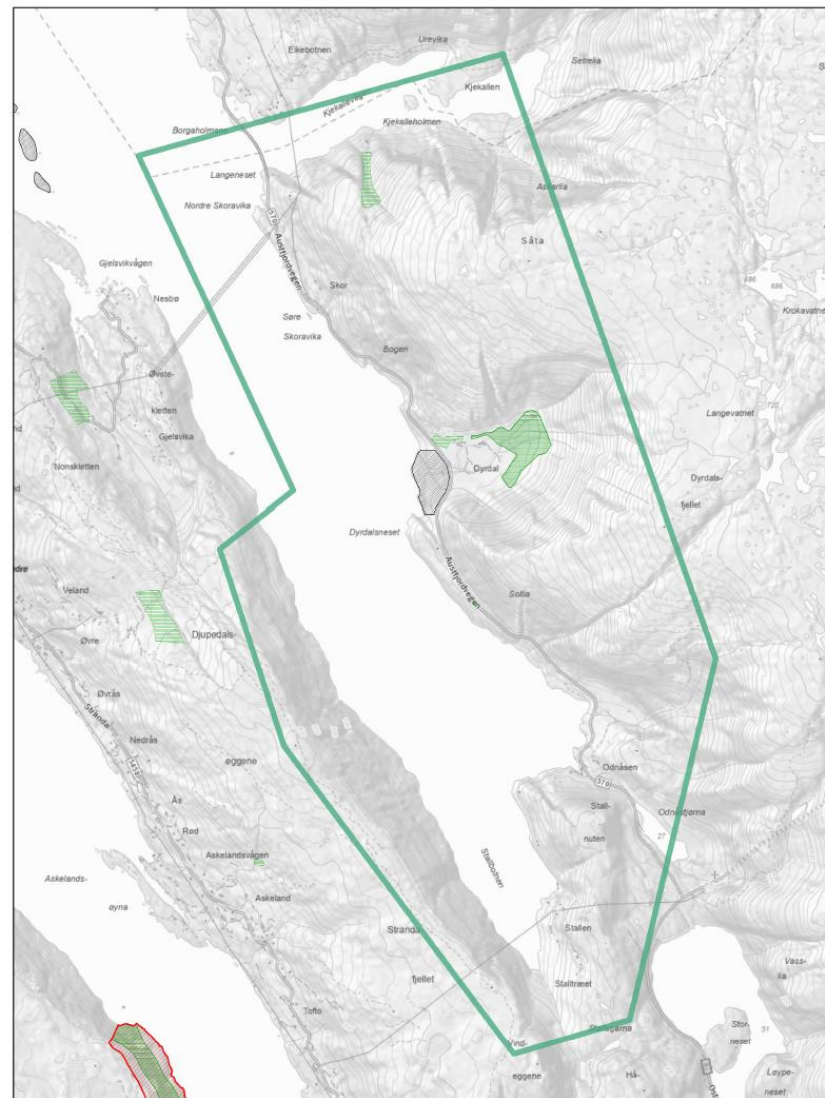
### Jordbruksareal

- Fulldyrka jord
- Innmarksbeite
- Overflatedyrka jord

### Bratthet

- >25 helning

## Naturmiljø



### Inngrepsfrinatur

- 3 - 5 km fra inngrep (sone 1)
- 1 - 3 km fra inngrep (sone 2)

### Naturtyper\_DN13

- Svært viktig
- Lokalt viktig
- Natur i Norge - Alle naturtyper
- Verneområder

### Utvalgte naturtyper

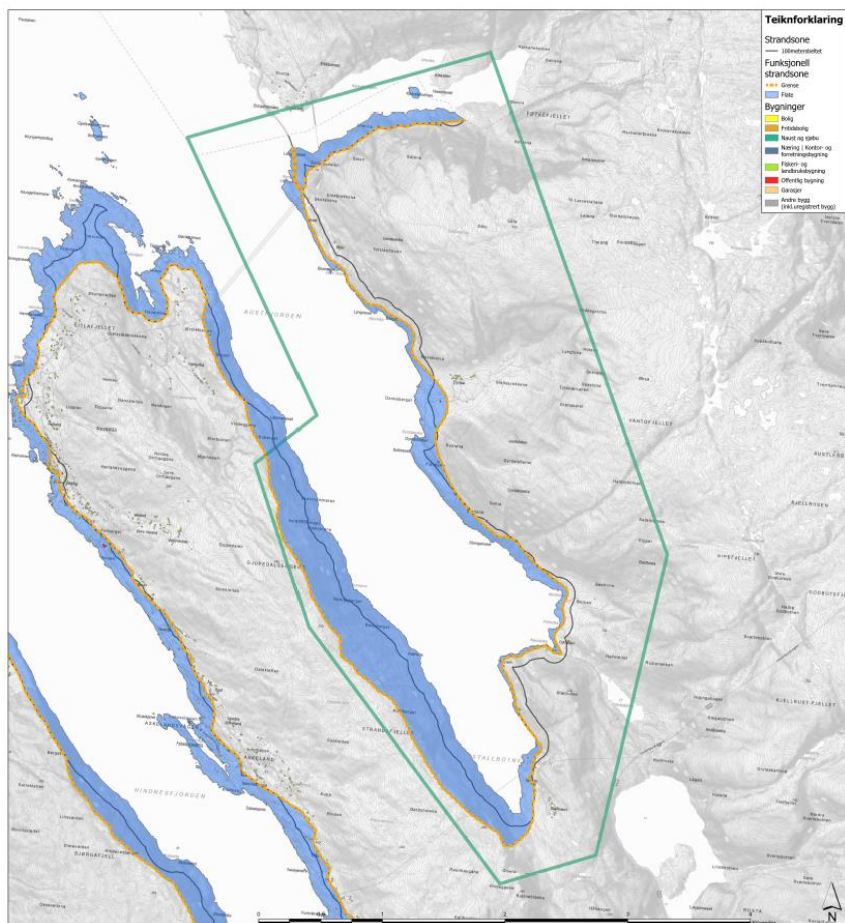
- Slåttemark
- Hule eiker
- Kystlynghei
- Olivinskog

### Arter

- Alle arter av særlig stor forvaltningsinteresse
- Art funksjonsområde



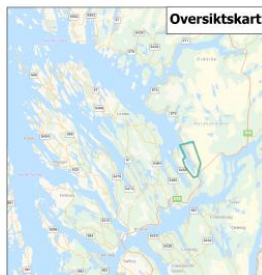
Den funksjonelle strandsona i delområdet er satt:




Kriterier lagt til grunn for funksjonell strandsoner

Naturmiljø	Kulturmiljø	Praktisk	Landskap og jordbruk	Eksterne inngrep	100-metersbeltet
			X	X	X

Området omfatter den sørvestlige og austlege delen av Austfjorden, samt delar av Kjekallevågen. Landområdet på den sørvestre delen av Austfjorden er bratt, og ikkje utbygd. På austsida av fjorden går det ein veg, stort sett innanfor 100-metersbeltet. Frå vest mot aust er strandlina satt: Over bratt skrent på vestsida av Austfjorden. Frå Stallbotn følgjer strandsona vegen fram til Langeneset, og vidare langs 100-metersbeltet på sørsida av Kjekallevågen.



Bilder av strandsona i delområdet:



Figur 40: Odnåsen.

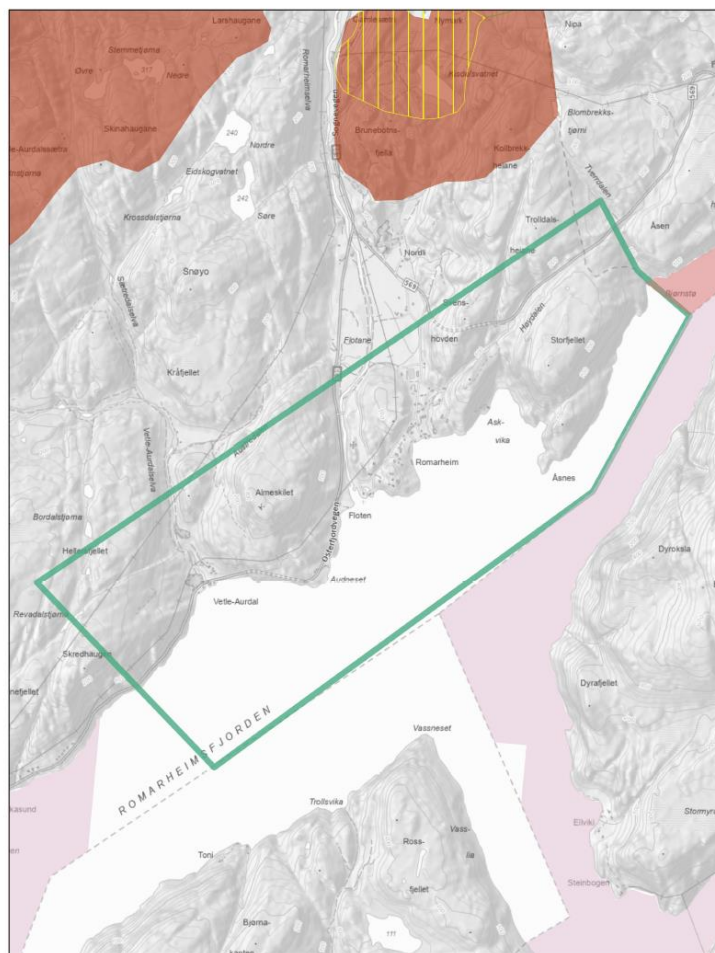


Figur 41: terrengmodell av Stallbotnfjorden, med funksjonell strandsoner markert i raudt.

## 2.1.20 Romarheim – delområde 20

Temakart som syner strandsoneverdiar (friluftsliv, kulturminne, landskap og jordbruk, samt naturmiljø):

### Friluftsliv



#### Kartlagte friluftslivsområde

- Svært viktig friluftslivsområde
- Viktig friluftslivsområde
- Registrert friluftslivsområde

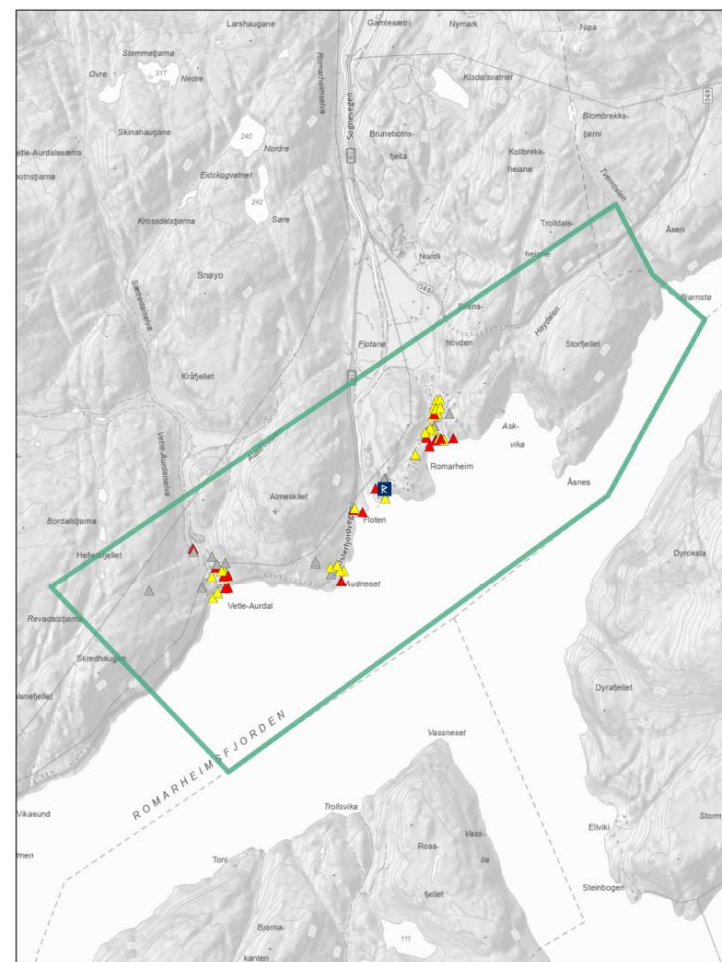
#### Statlig sikra friluftslivsområder

- Statlig sikra friluftslivsområder

#### Kartlagt friluftslivs-områder statlig

- Svært viktig
- Viktig
- Registrert
- Ikke klassifisert

### Kulturminner



#### SEFRAK-bygninger

- ▲ Meldepiktlig ihht. Kulturminnelovens §25
- ▲ SEFRAK-bygg som ikke er omfattet av Kulturminnelov
- ▲ Ruin eller fjernet objekt

#### Kulturminnekategori

- Arkeologisk lokalitet
- Bebyggelse/infrastruktur
- Kirkested

#### ▲ Freda bygninger

- Kulturmiljø

\*Viser bare kulturminner innenfor kartbladet



## Landskap og jordbruk



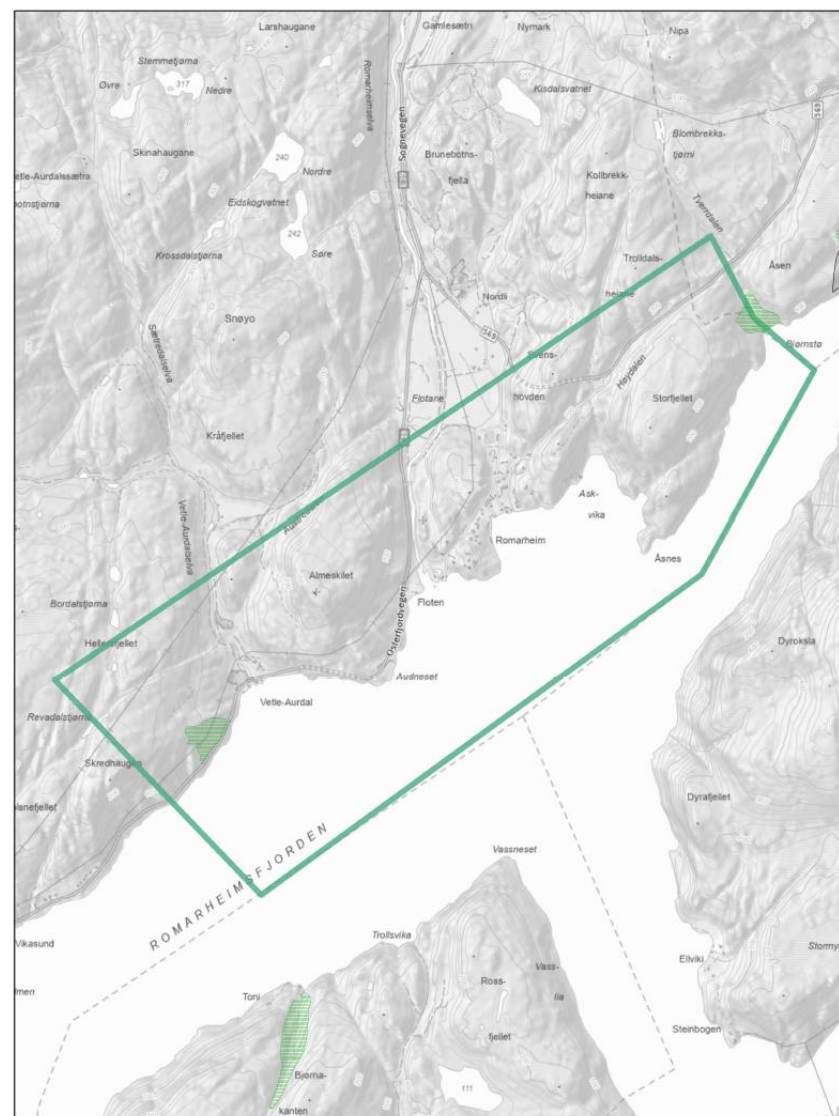
### Jordbruksareal

- Fulldyrka jord
- Innmarksbeite
- Overflatedyrka jord

### Bratthet

- >25 helning

## Naturmiljø



### Inngrepsfrinatur

- 3 - 5 km fra inngrep (sone 1)
- 1 - 3 km fra inngrep (sone 2)

### Naturtyper\_DN13

- Svært viktig
- Lokalt viktig
- Natur i Norge - Alle naturtyper
- Verneområder

### Utvalgte naturtyper

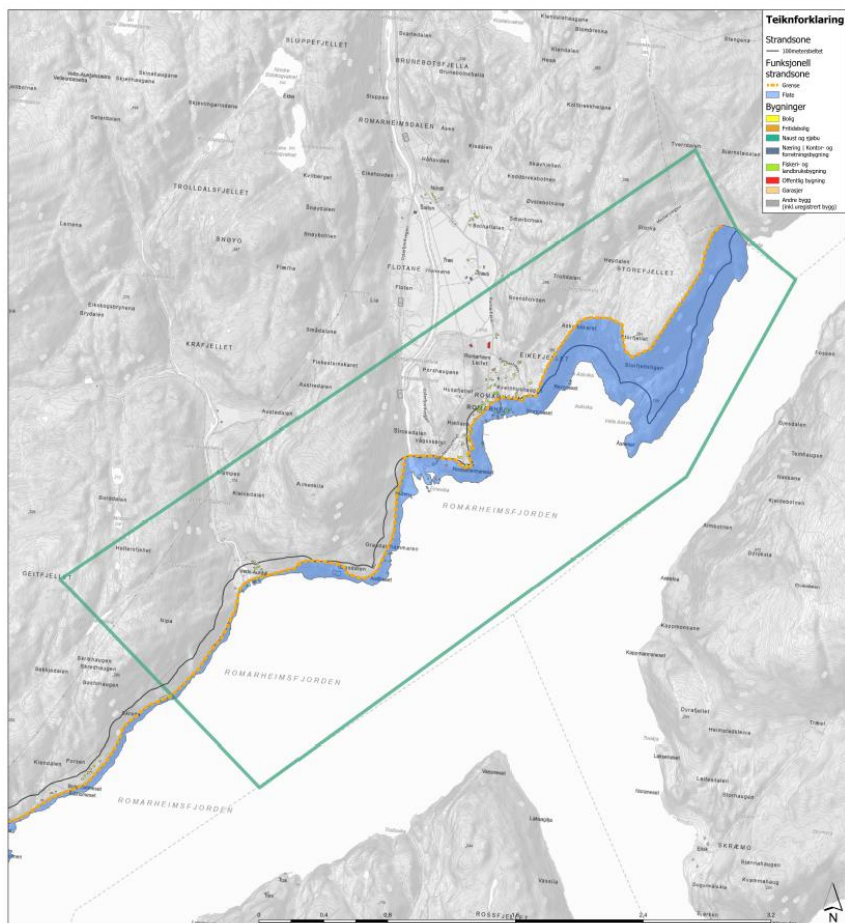
- Slåttemark
- Hule eiker
- Kystlynghei
- Olivinskog

### Arter

- Alle arter av særlig stor forvaltningsinteresse
- Art funksjonsområde



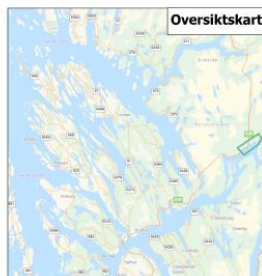
Den funksjonelle strandsona i delområdet er satt:



Kriterier lagt til grunn for funksjonell strandsoner

Naturmiljø	Kulturarv	Priluftliv	Landskap og jordbruk	Eksterne inngrep	100-metersbeltet
			X	X	X

Området strekk seg fra kommunegrensa i aust ved Bjørnstø, til og med Vette-Aurdal i vest. Området er i stor grad skogkledd, men det er noko bustader og jordbruksareal ved Romarheim. Landområda er stadvis svært bratt mot havet. Vest for Romarheim er det veg innanfor 100-metersbeltet. Frå aust mot vest er strandsona satt: i overkant av bratt skrent fram til Romarheim. Ved Romarheim er strandsona satt nærare sjøen grunna privatisert preg frå bustader. Vidare vest frå Einevika følgjer strandsona vegen.



Bilder av strandsona i delområdet:



Figur 42: Romarheim.



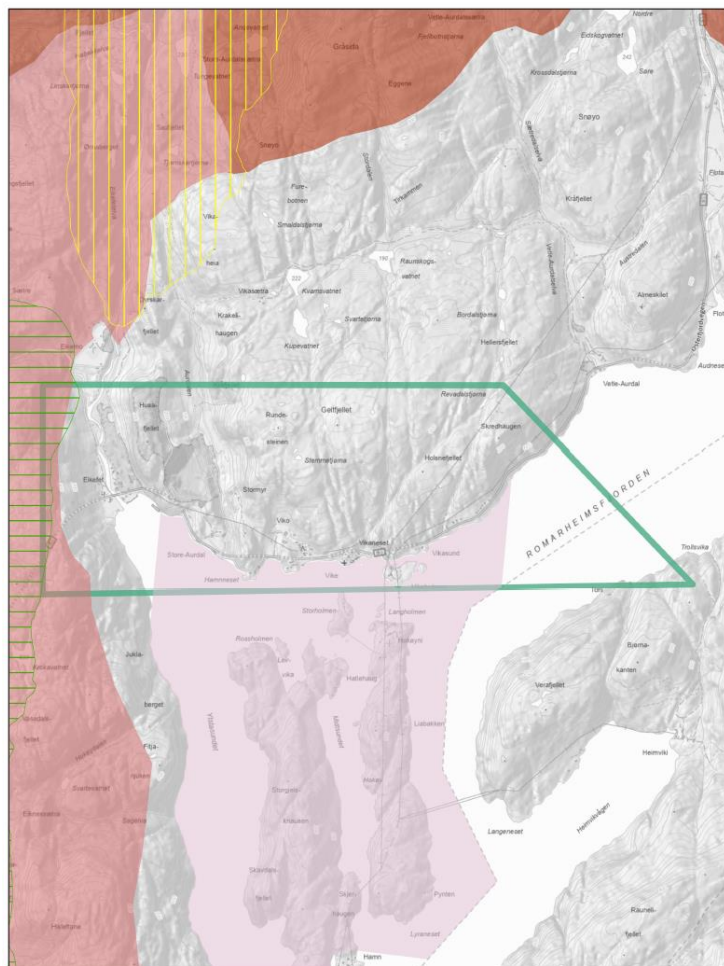
Figur 43: terrengmodell over området, med funksjonell strandsoner markert i raudt.



### 2.1.21 Eikefet – delområde 21

Temakart som syner strandsoneverdiar (friluftsliv, kulturminne, landskap og jordbruk, samt naturmiljø):

#### Friluftsliv

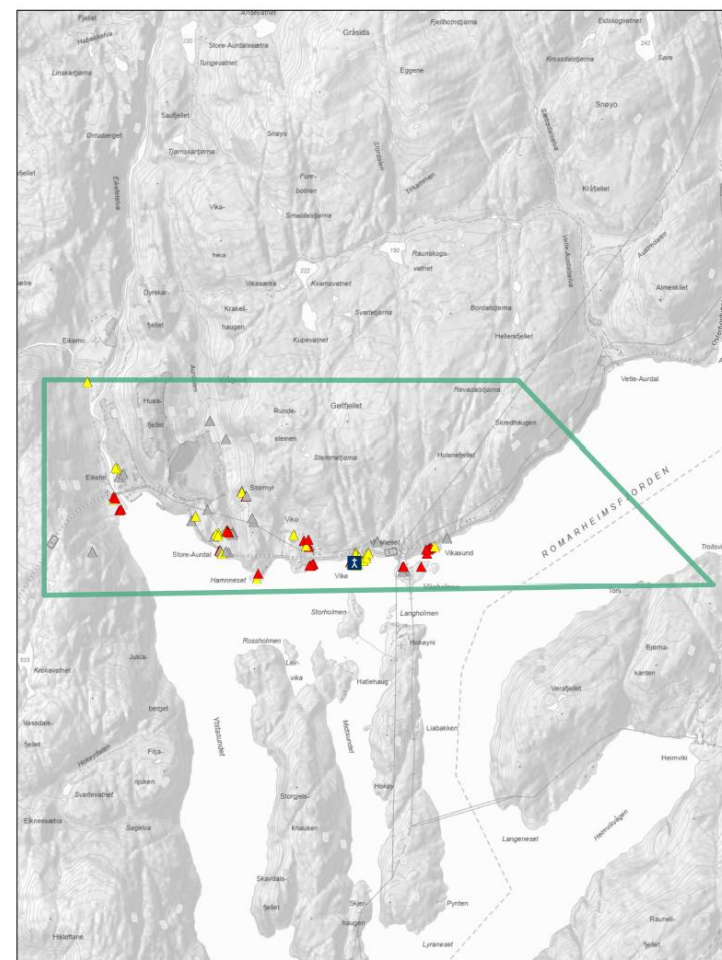


- Kartlagte friluftslivsområde Alver**
- Svært viktig friluftslivsområde
  - Viktig friluftslivsområde
  - Registrert friluftslivsområde

- Statlig sikra friluftslivsområder**
- Statlig sikra friluftslivsområder

- Kartlagt friluftslivsområde statlig**
- Svært viktig
  - Viktig
  - Registrert
  - Ikke klassifisert

#### Kulturminner



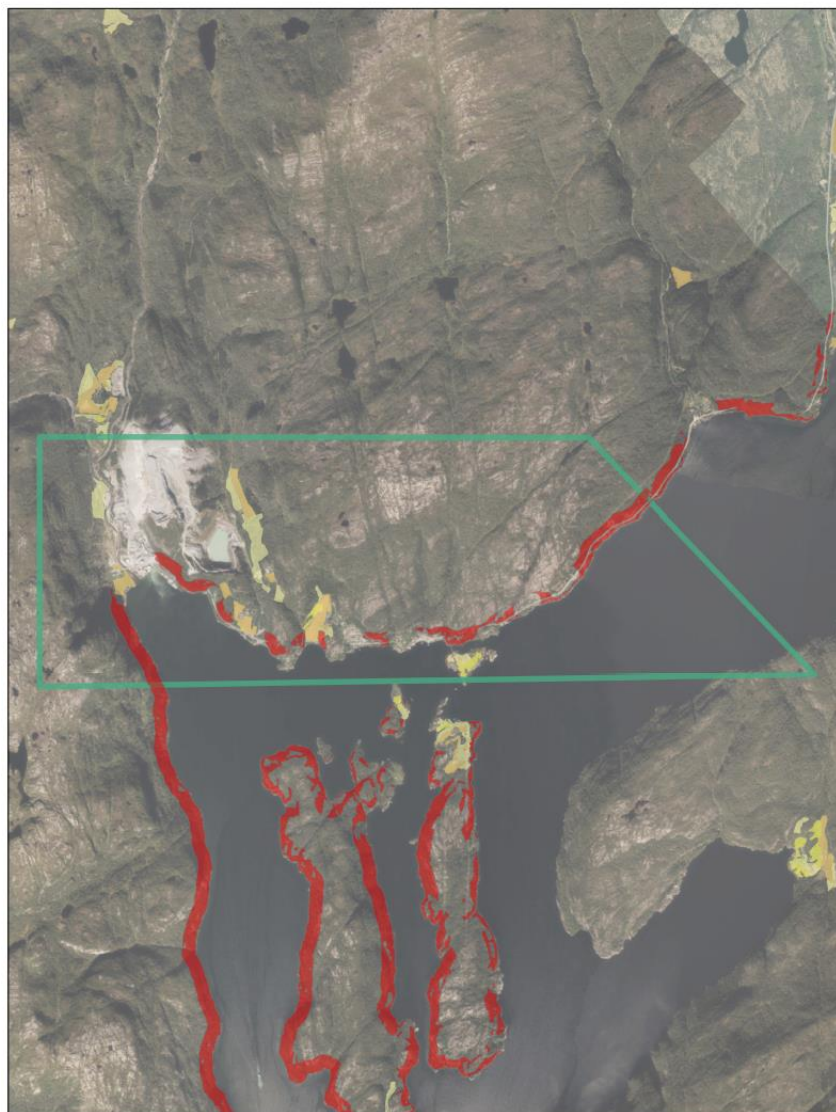
- SEFRAK-bygninger**
- ▲ Meldepliktig ihht. Kulturminnelovens §25
  - ▲ SEFRAK-bygg som ikke er omfattet av Kulturminneloven
  - ▲ Ruin eller fjernet objekt

- Kulturminnekategori**
- Arkeologisk lokalitet
  - Bebyggelse/infrastruktur
  - Kirkested

- Freda bygninger**
- ▲ Freda bygninger
  - Kulturmiljø

\*Viser bare kulturminner innenfor kartbladet

## Landskap og jordbruk



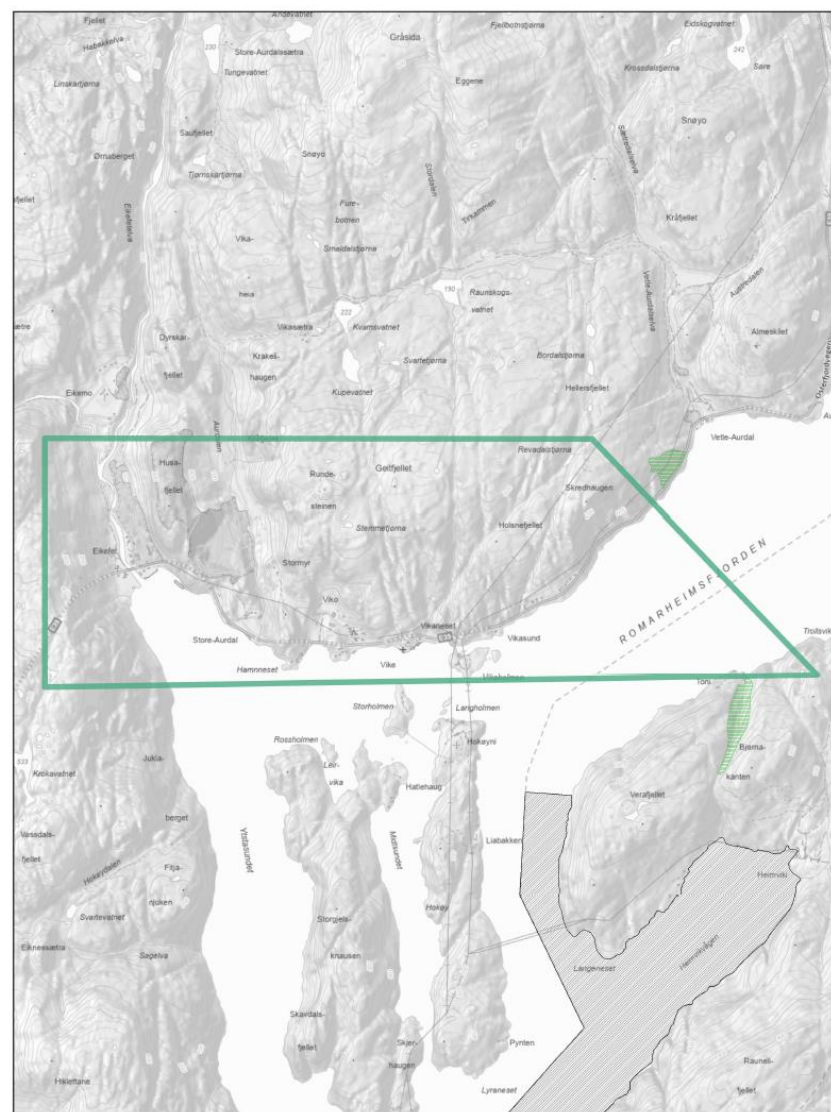
### Jordbruksareal

- Fulldyrka jord
- Innmarksbelte
- Overflatedyrka jord

### Bratthet

- >25 helning

## Naturmiljø



### Inngrepsfrinatur

- 3 - 5 km fra inngrep (sone 1)
- 1 - 3 km fra inngrep (sone 2)

### Naturtyper\_DN13

- Svært viktig
- Lokalt viktig
- Natur i Norge - Alle naturtyper
- Verneområder

### Utvalgte naturtyper

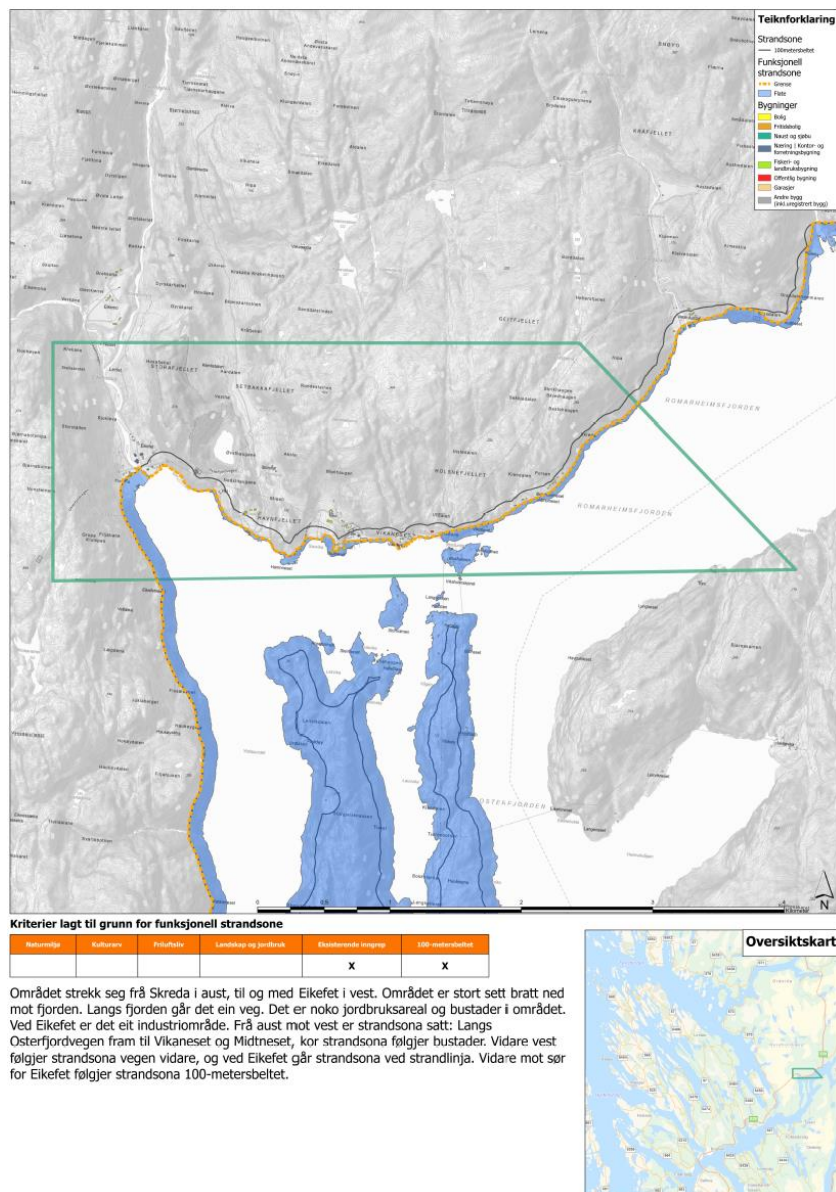
- Slåttemark
- Hule eiker
- Kystlynghei
- Olivingskog

### Arter

- Alle arter av særlig stor forvaltningsinteresse
- Art funksjonsområde



### Den funksjonelle strandsona i delområdet er satt:



### Bilder av strandsona i delområdet:



Figur 44: Vikaneset.

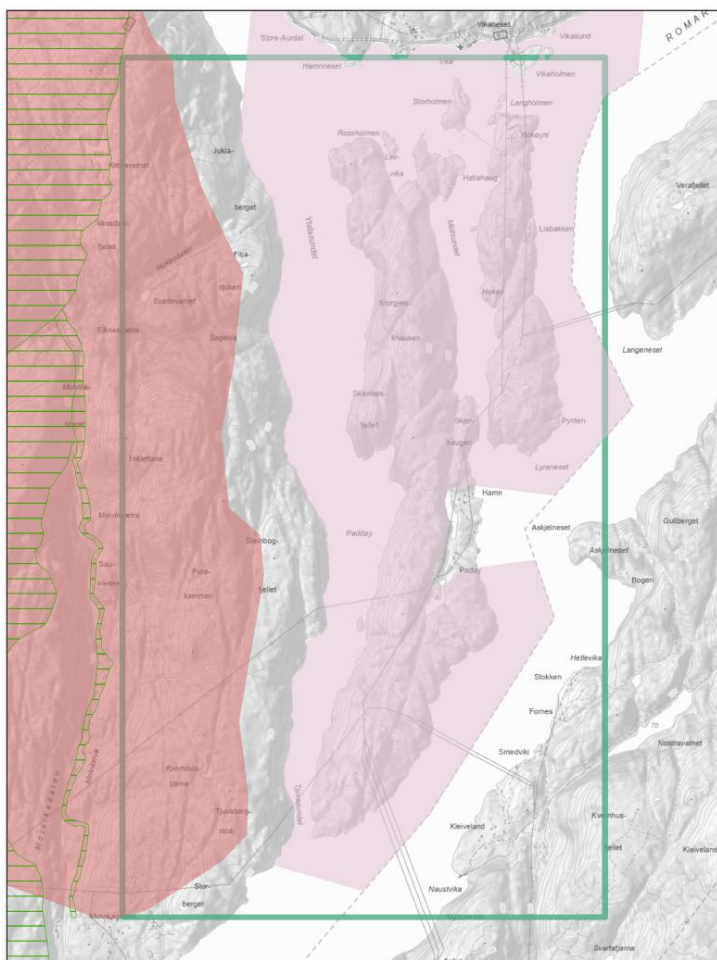


Figur 45: terrengmodell med funksjonell strandsona markert i raudt.

## 2.1.22 Paddøy mm – delområde 22

Temakart som syner strandsoneverdiar (friluftsliv, kulturminne, landskap og jordbruk, samt naturmiljø):

### Friluftsliv



**Kartlagte friluftslivsomsråde Alver**

- Svært viktig friluftslivsomsråde
- Viktig friluftslivsomsråde
- Registrert friluftslivsomsråde

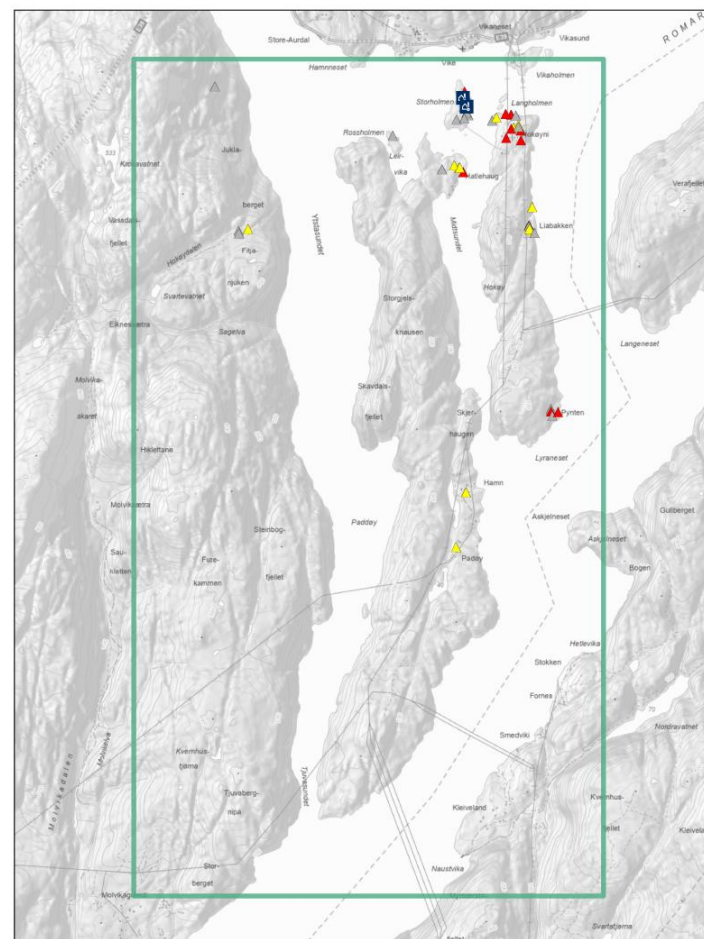
**Statlig sikra friluftslivsomsråder**

- Statlig sikra friluftslivsomsråder

**Kartlagt friluftslivsomsråder statlig**

- Svært viktig
- Viktig
- Registrert
- Ikke klassifisert

### Kulturminner



**SEFRAK-bygninger**

- Meldepiktig ihht. Kulturminnelovens §25
- SEFRAK-bygg som ikke er omfattet av Kulturminneloven
- Ruin eller fjernet objekt

**Kulturminnekategori**

- Arkeologisk lokalitet
- Bebyggelse/infrastruktur
- Kirkested

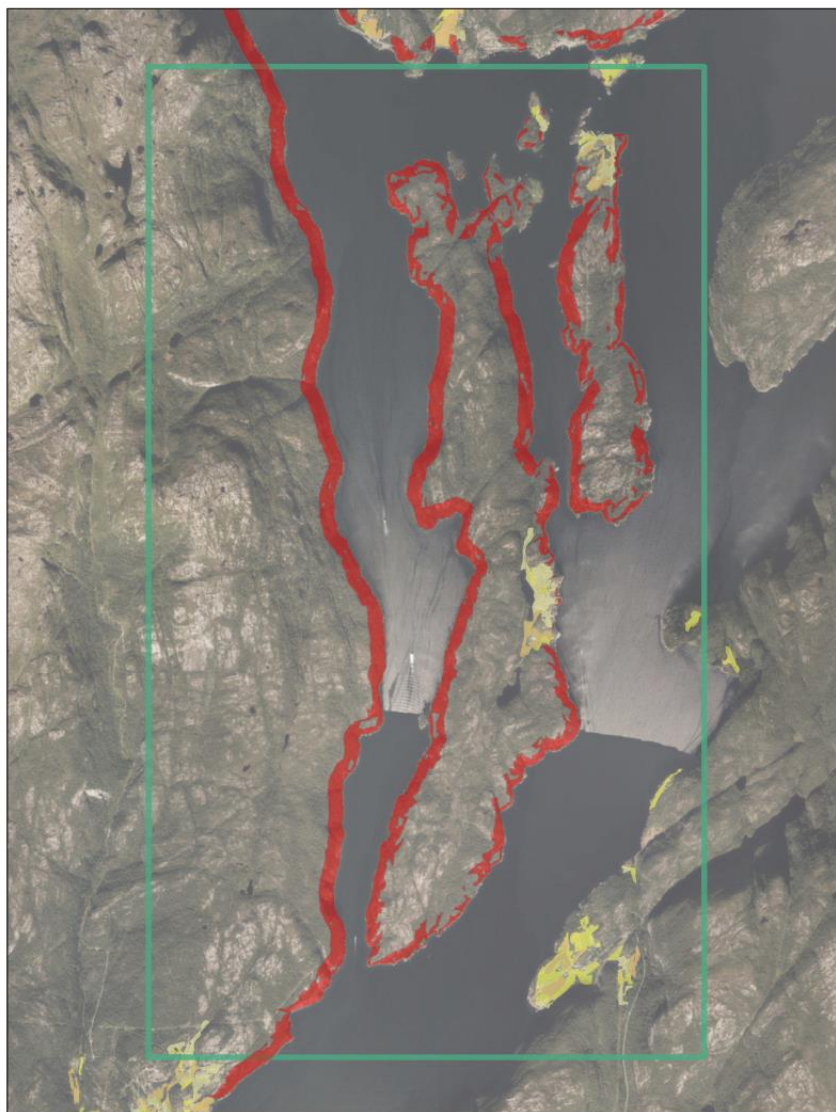
**Freda bygninger**

- Kulturmiljø

\*Viser bare kulturminner innenfor kartbladet



## Landskap og jordbruk



### Jordbruksareal

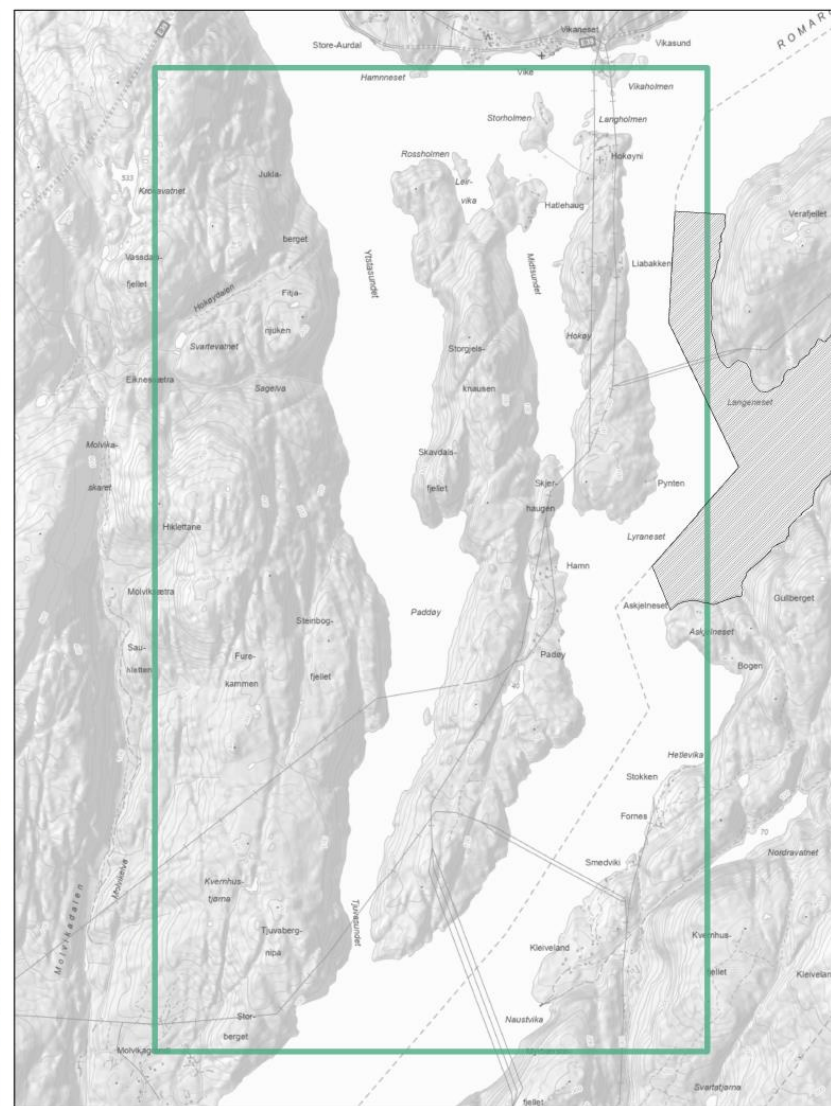
- Fulldyrka jord
- Innmarksbeite
- Overflatedyrka jord

### Bratthet

- >25 helning

Paddøy mm –  
delområde 22

## Naturmiljø



### Inngrepsfrinatur

- 3 - 5 km fra inngrep (sone 1)
- 1 - 3 km fra inngrep (sone 2)

### Naturtyper\_DN13

- Svært viktig
- Lokalt viktig
- Natur i Norge - Alle naturtyper
- Verneområder

### Utvalgte naturtyper

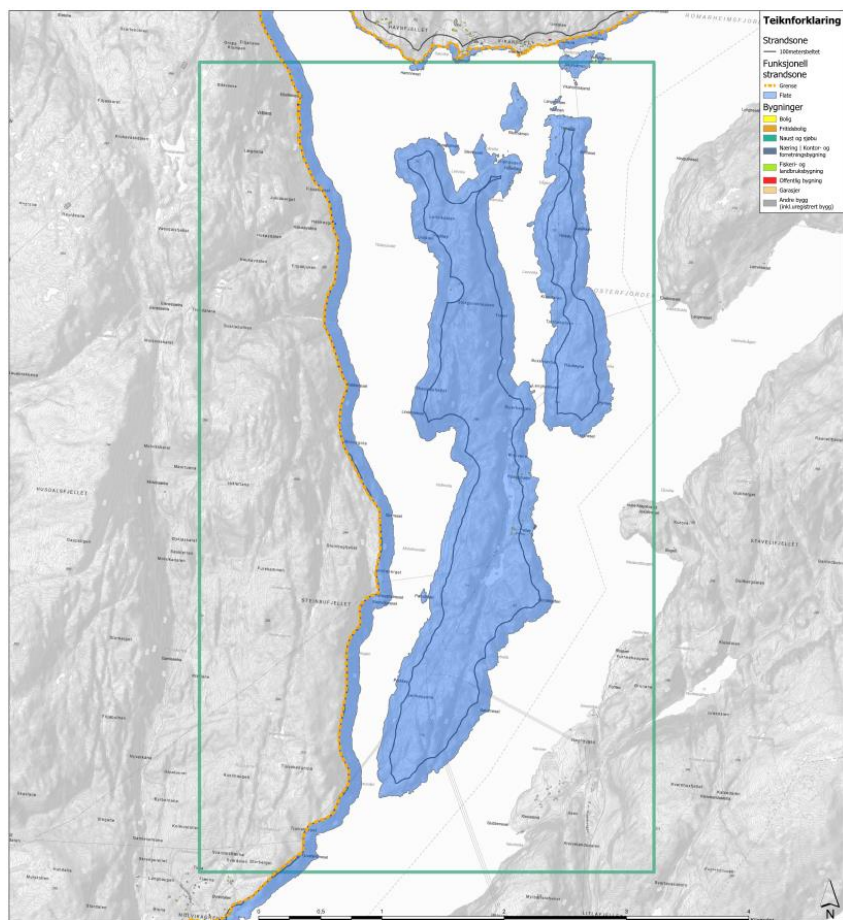
- Slåttemark
- Hule eiker
- Kystlynghei
- Olivinskog

### Arter

- Alle arter av særlig stor forvaltningsinteresse
- Art funksjonsområde



Den funksjonelle strandsona i delområdet er satt:




Kriterier lagt til grunn for funksjonell strandsone

Relevans	Kulturverdi	Priluftsliv	Landskap og jordbruk	Ekstremt innlegg	100-metersbeltet
				X	X

Området omfatter øyane Paddøy og Hokøyna, samt fastlandet på vestsida av desse øya. Området er i stor grad ubyggd. Området er generelt bratt mot fjorden. Strandsona er satt: Langs 100-metersbeltet på fastlandssida. Paddøy og Hokøyna er innanfor den funksjonelle strandsona.



Bilder av strandsona i delområdet:



Figur 46: Tjuvaberget.



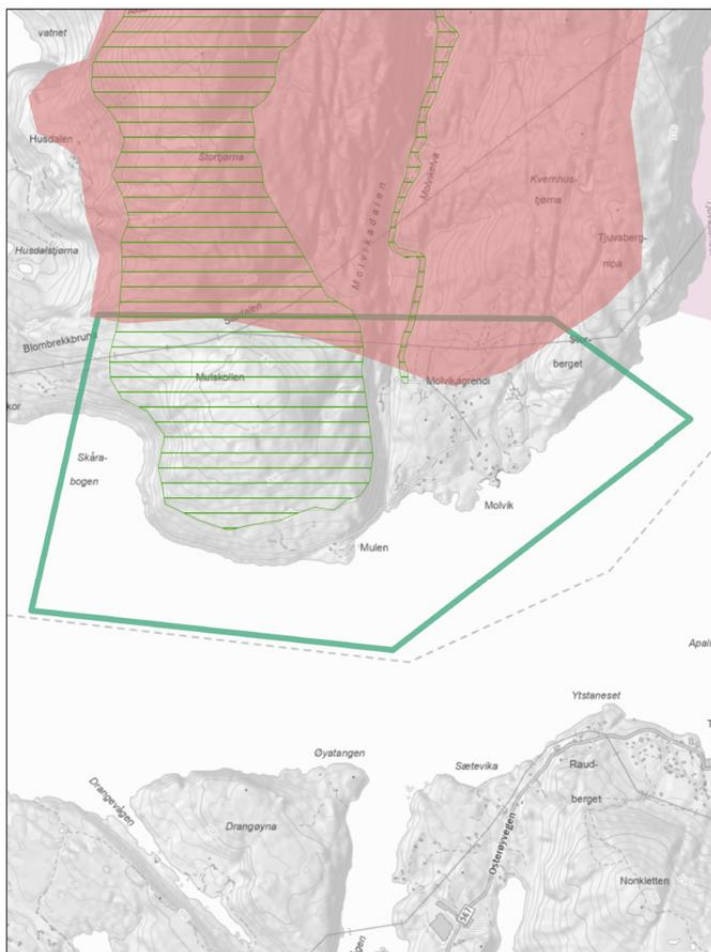
Figur 47: terrengmodell med funksjonell strandsone markert i raudt.



### 2.1.23 Molvika – delområde 23

Temakart som syner strandsoneverdiar (friluftsliv, kulturminne, landskap og jordbruk, samt naturmiljø):

#### Friluftsliv



**Kartlagte friluftslivsområde**  
**Alver**

- Svært viktig friluftslivsområde
- Viktig friluftslivsområde
- Registrert friluftslivsområde

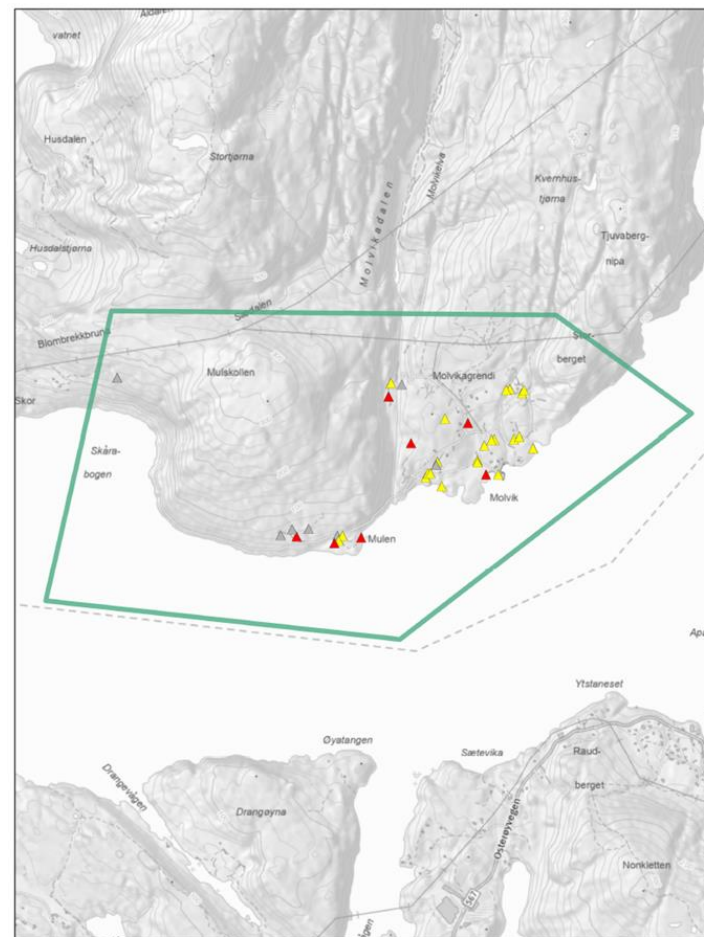
**Statlig sikra friluftslivsområder**

- Statlig sikra friluftslivsområder

**Kartlagt friluftslivs-områder statlig**

- Svært viktig
- Viktig
- Registrert
- Ikke klassifisert

#### Kulturminner



**SEFRAK-bygninger**

- ▲ Meldepiktig ihht. Kulturminnelovens §25
- ▲ SEFRAK-bygg som ikke er omfattet av Kulturminneloven
- ▲ Ruin eller fjernet objekt

**Kulturminnekategori**

- Arkeologisk lokalitet
- Bebyggelse/infrastruktur
- Kirkested

▲ Freda bygninger

- Kulturmiljø

\*Viser bare kulturminner innenfor kartbladet

## Landskap og jordbruk



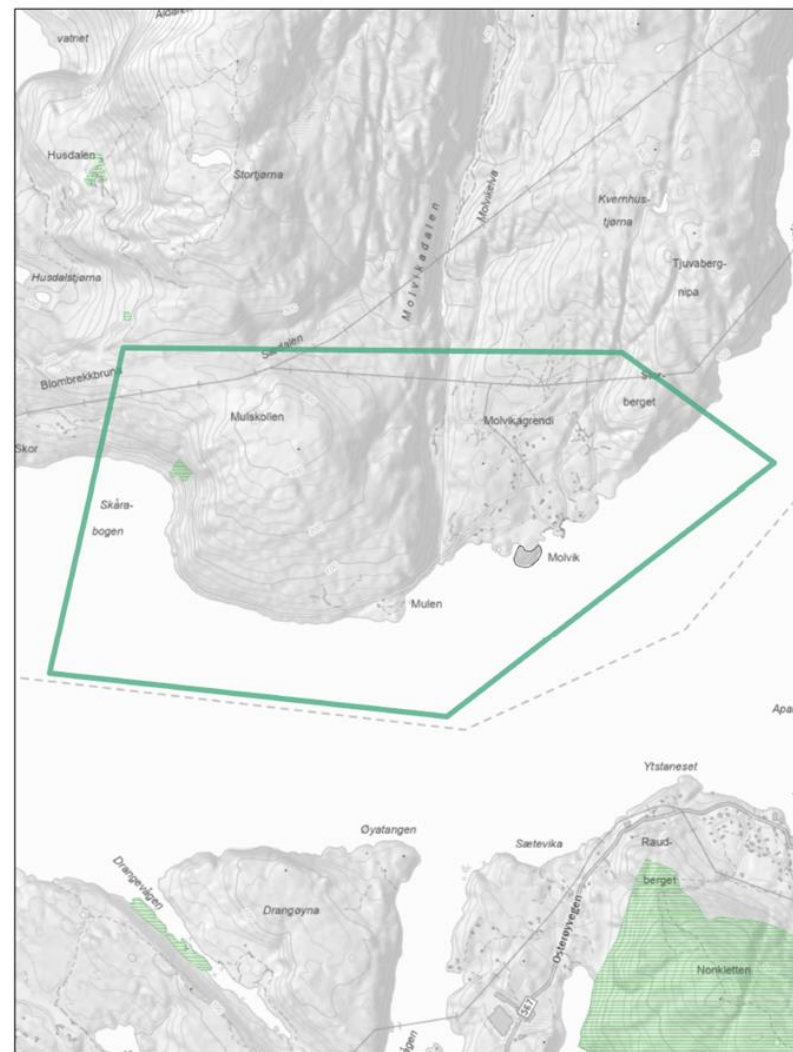
**Jordbruksareal**

- Fulldyrka jord
- Innmarksbeite
- Overflatedyrka jord

**Bratthet**

- >25 helning

## Naturmiljø



**Inngrepsfrinatur**

- 3 - 5 km fra inngrep (sone 1)
- 1 - 3 km fra inngrep (sone 2)

**Naturtyper\_DN13**

- Svært viktig
- Lokalt viktig
- Natur i Norge - Alle naturtyper
- Verneområder

**Utvalgte naturtyper**

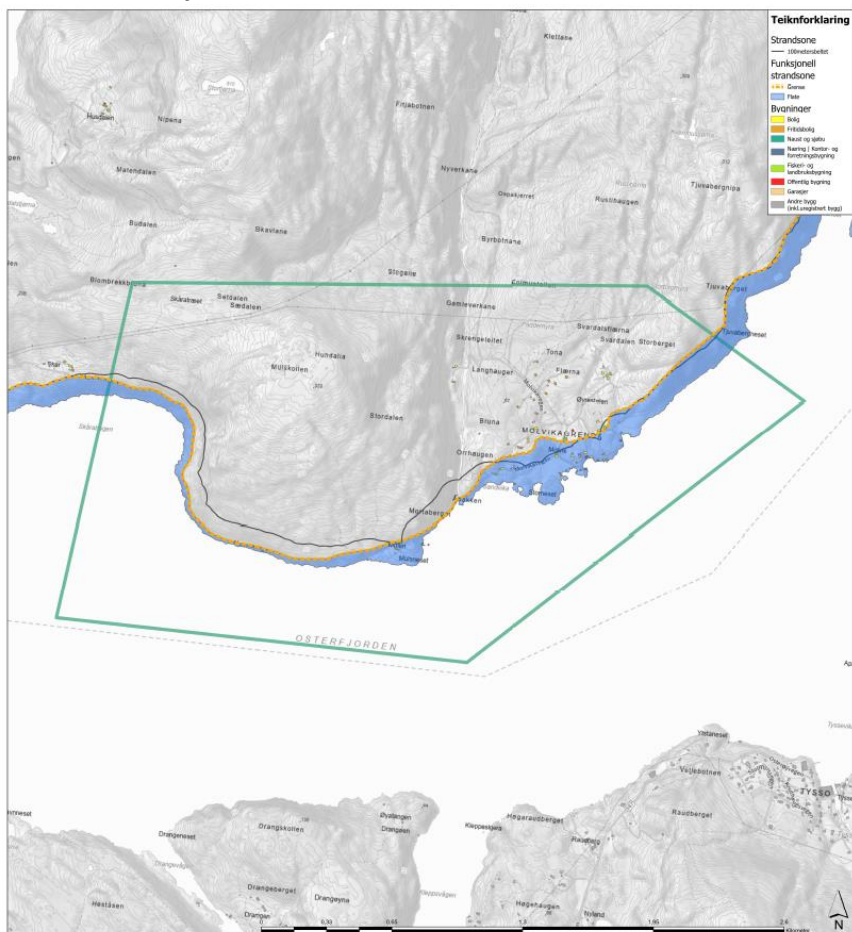
- Slåttemark
- Hule eiker
- Kystlynghei
- Ollvinskog

**Arter**

- Alle arter av særlig stor forvaltningsinteresse
- Art funksjonsområde



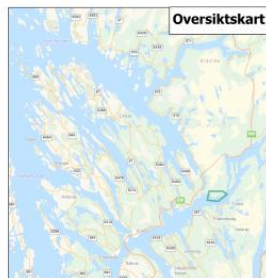
### Den funksjonelle strandsona i delområdet er satt:



Kriterier lagt til grunn for funksjonell strandsone

Naturmiljø	Kulturarv	Fritidstiltak	Landskap og jordbruk	Skiløperute	100 metersbeltet
			X	X	X

Området omfatter områda vest og aust for Molvikagrendi. Området er for det meste bratt ned mot sjøen, og skogdekt. I Molvikagrendi er det ein del bustader og jordbruksareal. Frå aust mot vest er strandsona satt: Langs 100-metersbeltet fram til Molvikagrendi, kor strandsona følg landskapstrøkk. Vest for Molvikagrendi følg strandsona vegen vestover



### Bilder av strandsona i delområdet:



Figur 48: Molvikagrendi.

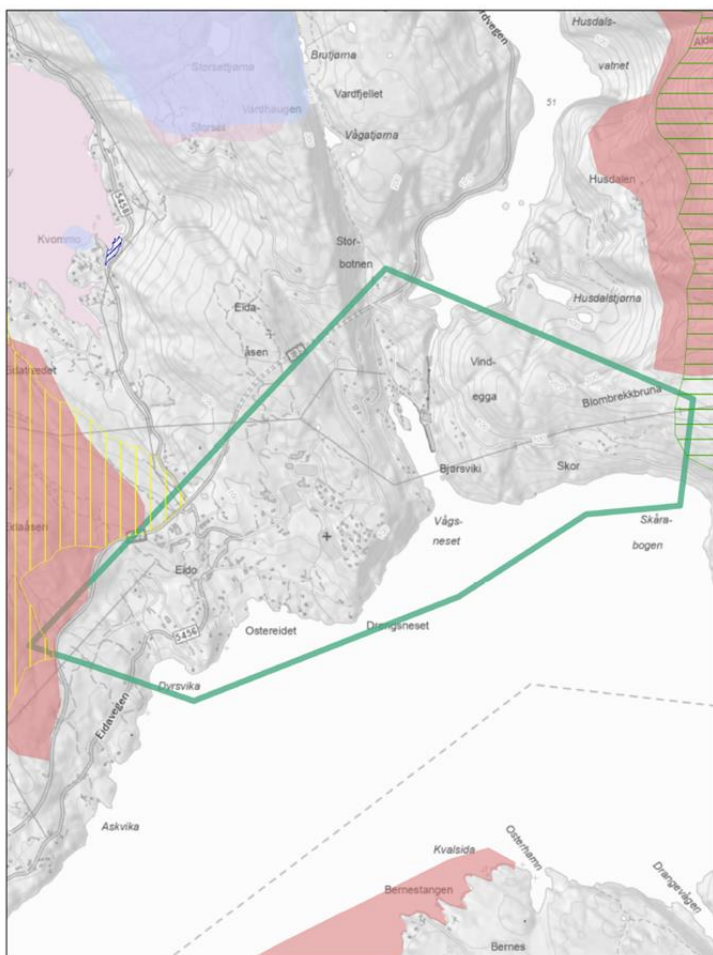


Figur 49: terrengmodell med funksjonell strandsone markert i raudt.

### 2.1.24 Bjørsvik/Ostereidet – delområde 24

Temakart som syner strandsoneverdiar (friluftsliv, kulturminne, landskap og jordbruk, samt naturmiljø):

#### Friluftsliv



**Kartlagte friluftslivsområde Alver**

- Svært viktig friluftslivsområde
- Viktig friluftslivsområde
- Registrert friluftslivsområde

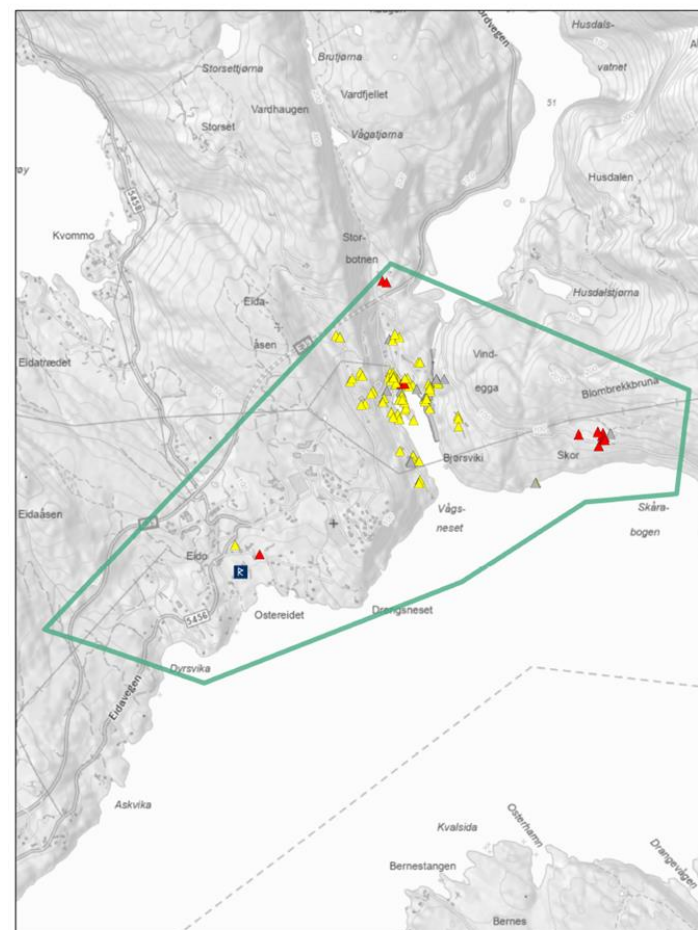
**Statlig sikra friluftslivsområder**

- Statlig sikra friluftslivsområder

**Kartlagt friluftslivs-områder statlig**

- Svært viktig
- Viktig
- Registrert
- Ikke klassifisert

#### Kulturminner



**SEFRAK-bygninger**

- Meldepiktig ihht. Kulturminnelovens §25
- SEFRAK-bygg som ikke er omfattet av Kulturminneloven
- Ruin eller fjernet objekt

**Kulturminnekategori**

- Arkeologisk lokalitet
- Bebyggelse/ infrastruktur
- Kirkested

**Freda bygninger**

- Kulturmiljø

\*Viser bare kulturminner innenfor kartbladet



## Landskap og jordbruk



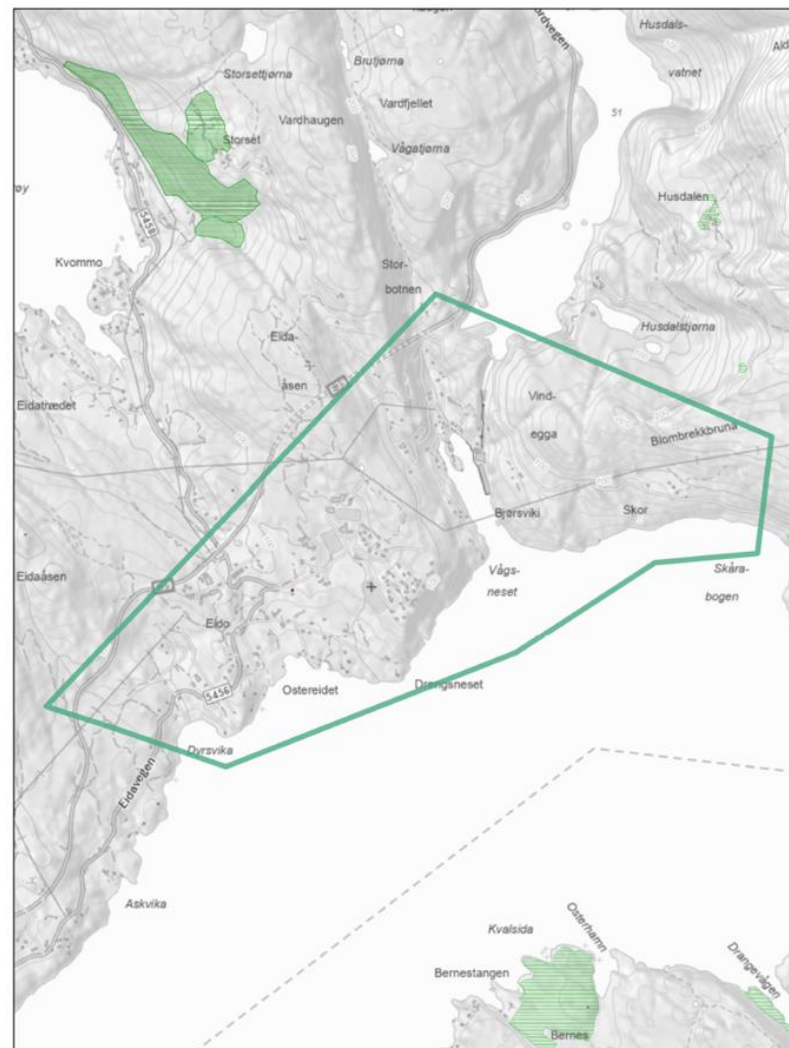
**Jordbruksareal**

- Fulldyrka jord
- Innmarksbeite
- Overflatedyrka jord

**Bratthet**

- >25 helning

## Naturmiljø



**Inngrepsfrinatur**

- 3 - 5 km fra inngrep (sone 1)
- 1 - 3 km fra inngrep (sone 2)

**Naturtyper\_DN13**

- Svært viktig
- Lokalt viktig
- Natur i Norge - Alle naturtyper
- Verneområder

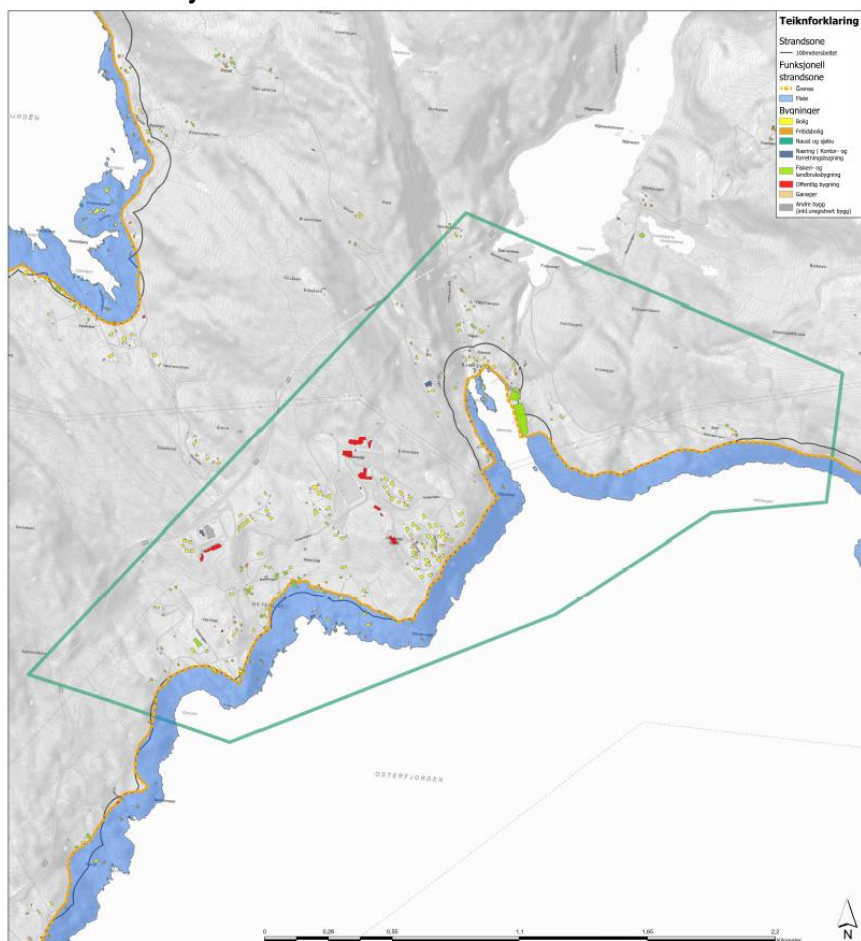
**Utvalgte naturtyper**

- Slåttemark
- Hule eiker
- Kystlynghei
- Olivinskog

**Arter**

- Alle arter av særlig stor forvaltningsinteresse
- Art funksjonsområde

### Den funksjonelle strandsona i delområdet er satt:



#### Kriterier lagt til grunn for funksjonell strandsona

Næringsbygging	Kulturarv	Fritidsaktiv	Landbruk og jordbruk	Ekspanderende nærings	100-metersbeltet
	X		X	X	X

Området strekk seg mellom Skårabogen i aust og Dyrsvika i vest. Tettsteda Bjørsvik og Ostereidet er innanfor området, og her er det ein del bustader, fritidsbustader og næringsbygg. Ved Ostereidet er det ein del jordbruksareal. Elles er det ein del vegar i området, men lite strandsona. Frå aust mot vest er strandsona satt: I aust Molvikavegen og 100-metersbeltet fram til Bjørsvik. I Bjørsvik følg strandsona Bjørsvikvegen. Vest for Bjørsvik følg strandsona 100-metersbeltet fram til Ostereidet. Her følg strandsona dels vegen «Ladberget» og dels 100-metersbeltet, med omsyn til kulturminne og eksisterande bygg. Vest for Ostereidet følg strandsona 100-metersbeltet og Eidavegen.



### Bilder av strandsona i delområdet:



Figur 50: Bjørsvik.



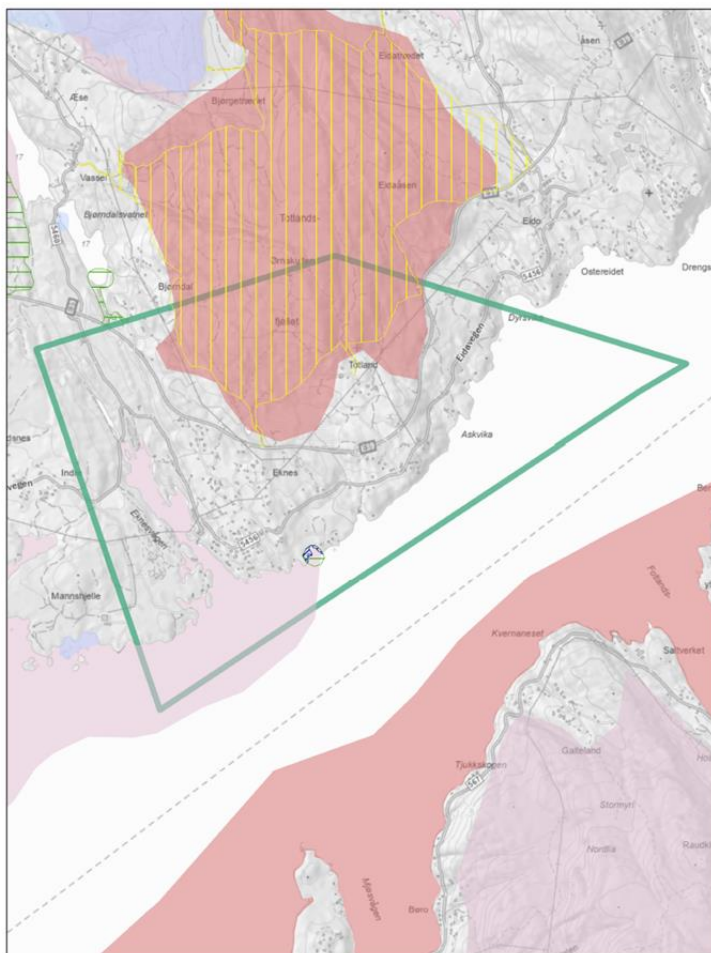
Figur 51: Ostereidet.



### 2.1.25 Eknes – delområde 25

Temakart som syner strandsoneverdiar (friluftsliv, kulturminne, landskap og jordbruk, samt naturmiljø):

#### Friluftsliv



**Kartlagte friluftslivsområde**  
**Alver**

- Svært viktig friluftslivsområde
- Viktig friluftslivsområde
- Registrert friluftslivsområde

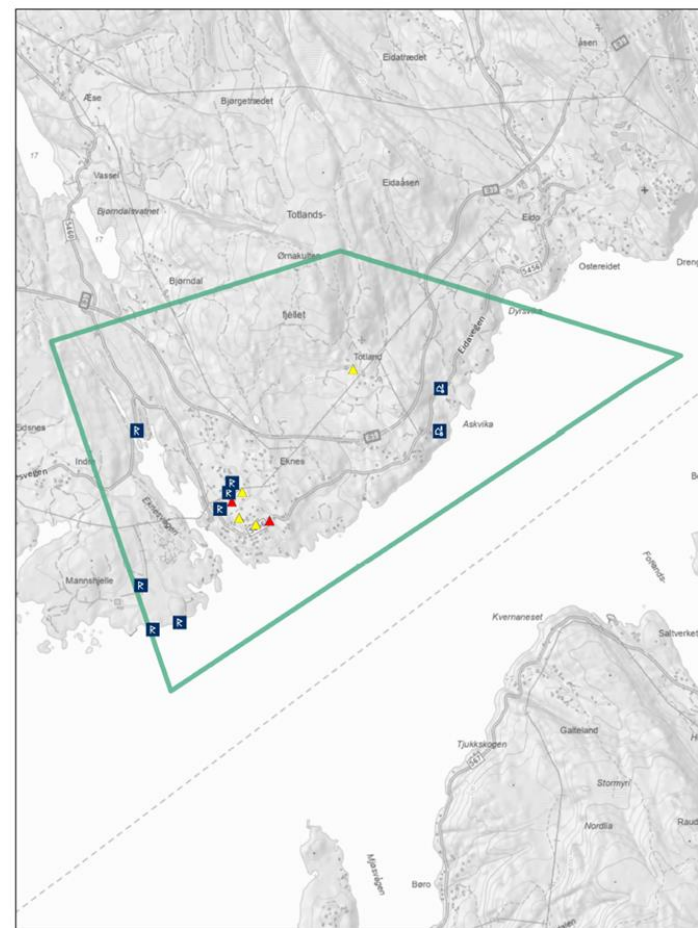
**Statlig sikra friluftslivsområder**

- Statlig sikra friluftslivsområder

**Kartlagt friluftslivs-områder statlig**

- Svært viktig
- Viktig
- Registrert
- Ikke klassifisert

#### Kulturminner



**SEFRAK-bygninger**

- ▲ Meldepliktig ihht. Kulturminnelovens §25
- ▲ SEFRAK-bygg som ikke er omfattet av Kulturminneloven
- ▲ Ruin eller fjernet objekt

**Kulturminnekategori**

- Arkeologisk lokalitet
- Bebyggelse/infrastruktur
- Kirkested

▲ Freda bygninger

- Kulturmiljø

\*Viser bare kulturminner innenfor kartbladet

## Landskap og jordbruk



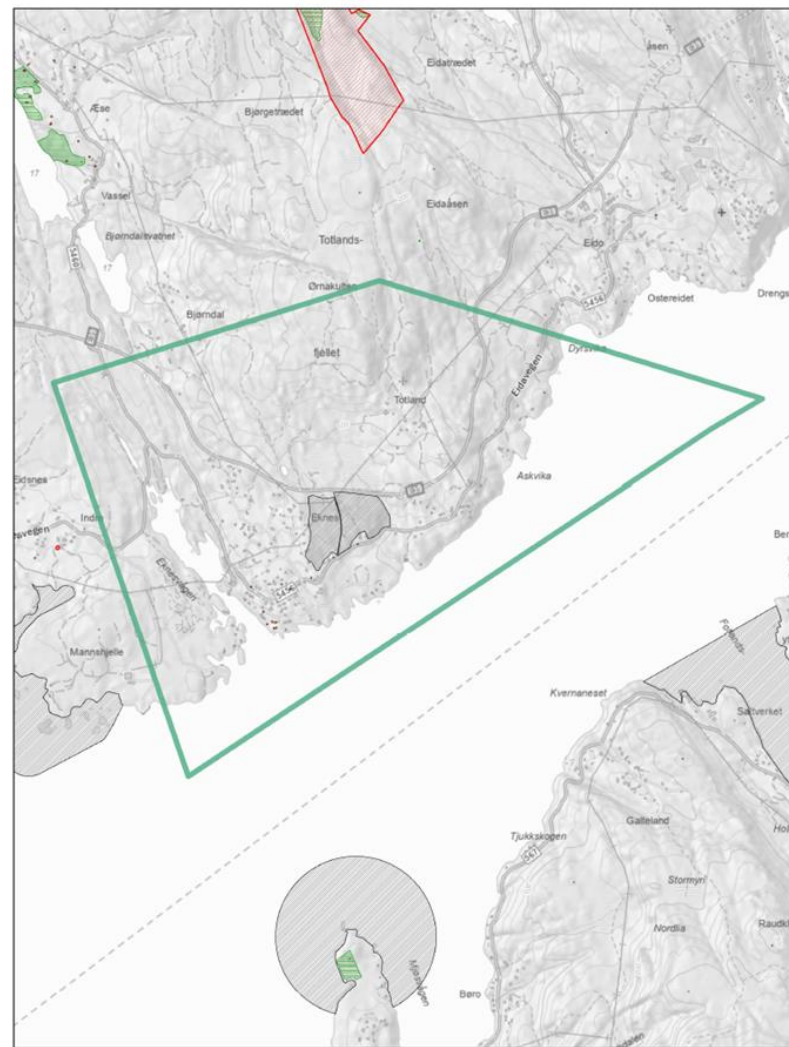
**Jordbruksareal**

- Fulldyrka jord
- Innmarksbeite
- Overflatedyrka jord

**Bratthet**

- >25 helning

## Naturmiljø



**Inngrepsfrinatur**

- 3 - 5 km fra inngrep (sone 1)
- 1 - 3 km fra inngrep (sone 2)

**Naturtyper\_DN13**

- Svært viktig
- Lokalt viktig
- Natur i Norge - Alle naturtyper
- Verneområder

**Utvalgte naturtyper**

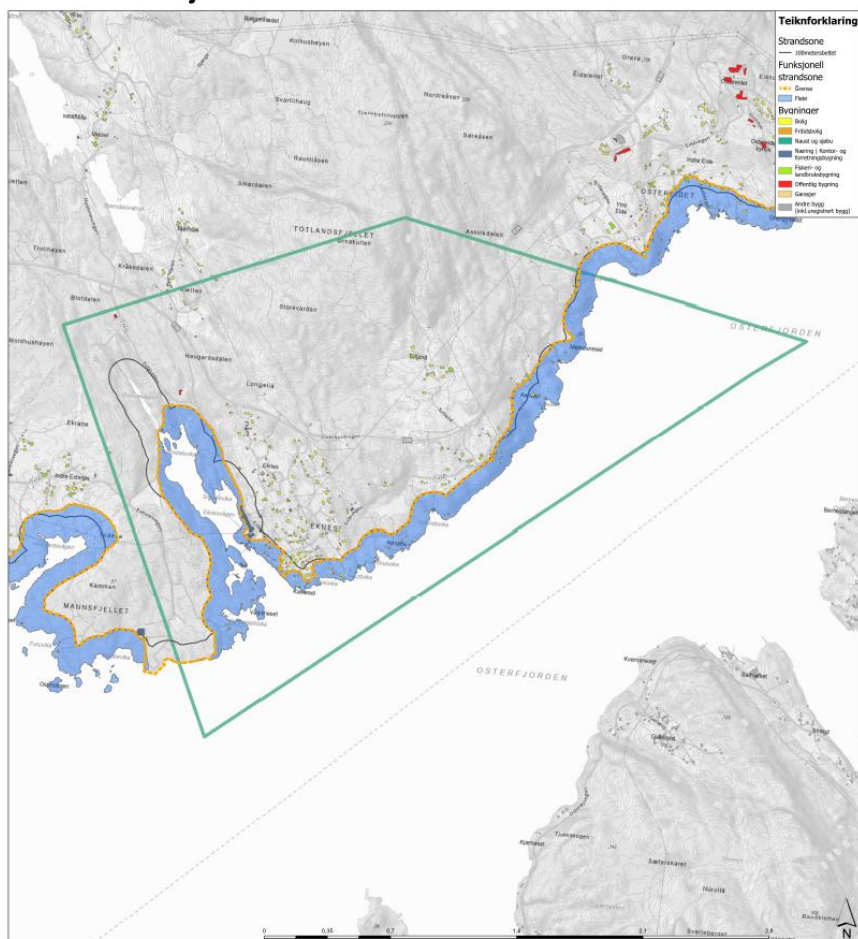
- Slåttemark
- Hule eiker
- Kystlynghei
- Olivinskog

**Arter**

- Alle arter av særlig stor forvaltningsinteresse
- Art funksjonsområde



### Den funksjonelle strandsona i delområdet er satt:



#### Kriterier lagt til grunn for funksjonell strandsona

Nærområde	Kulturarv	Fritidsaktiv	Landbruk og jordbruk	Etalierings lengder	100 metersbåndet
				X	X


Området strekk seg fra Dyravika i aust til Mannsfjellet i vest. Midt i området ligg Eknes, som er ein tettstad med bustader, naust, fritidsbustader, næring, samt jordbruksareal. Helt vest i planområdet er det eit industriområde langs kysten. Frå aust mot vest er strandlina satt: Stadvis langs Firdaungen, stadvís langs 100-metersbåndet og stadvís langs eksisterande bygg. På Fknet går strandsona langs eksisterande bustader, vegar og industri/næring. Unntaket er bygg som ligg helt i strandsona, med moderat avstand til andre bygg. Langs Bjørndalsvika følg strandsona vegen. Helt vest i planområdet følg strandsona industriområdet.



### Bilder av strandsona i delområdet:



Figur 52: Eknes.

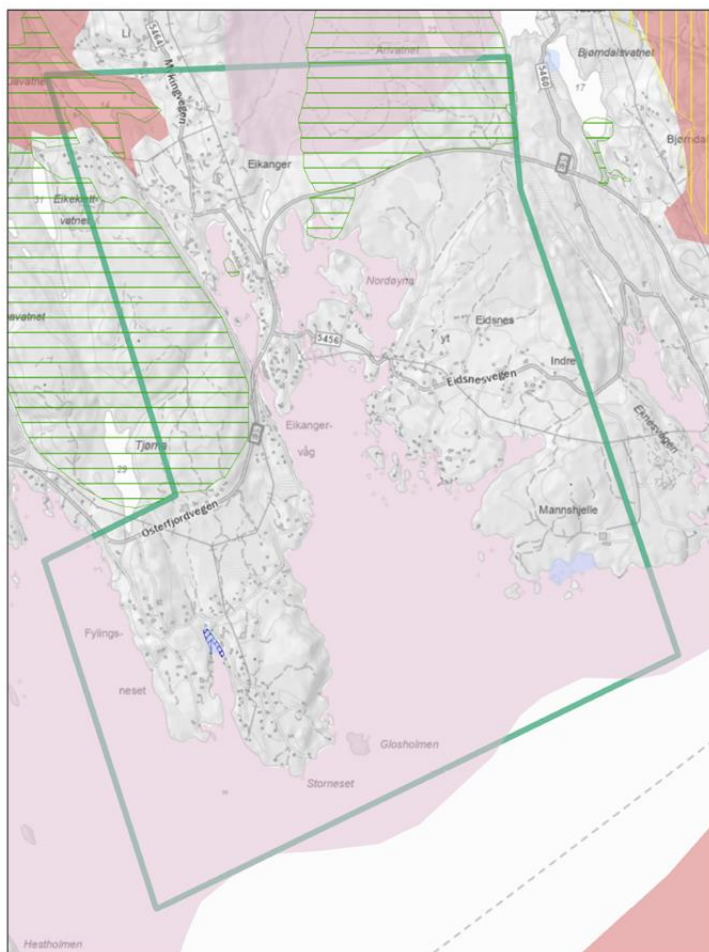


Figur 53: terrengmodell med funksjonell strandsona markert i raudt.

## 2.1.26 Eikanger – delområde 26

Temakart som syner strandsoneverdiar (friluftsliv, kulturminne, landskap og jordbruk, samt naturmiljø):

### Friluftsliv



**Kartlagte friluftslivsomsråde Alver**

- Svært viktig friluftslivsomsråde
- Viktig friluftslivsomsråde
- Registrert friluftslivsomsråde

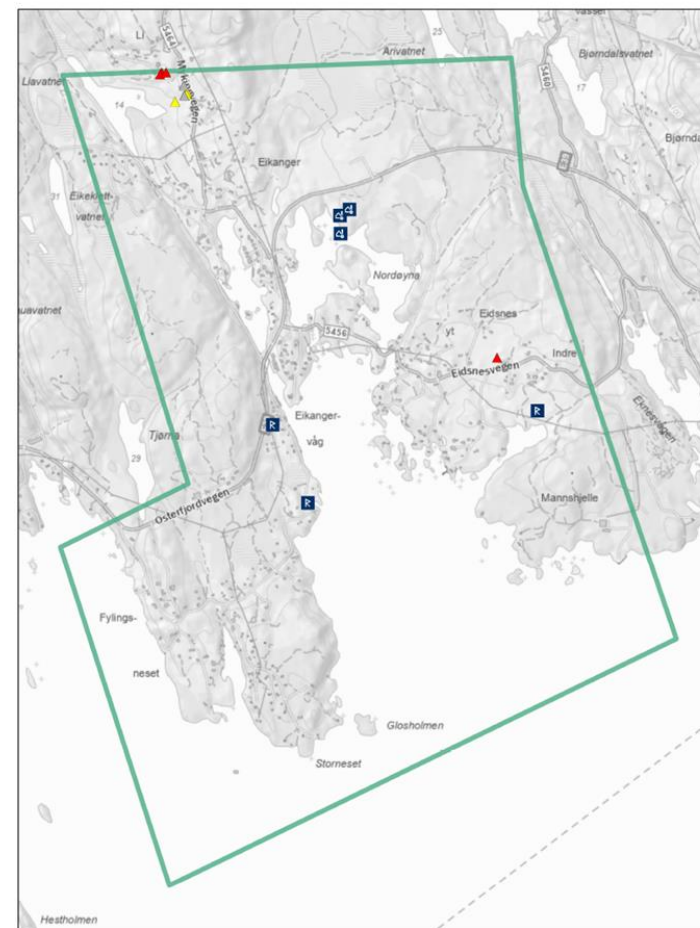
**Statlig sikra friluftslivsomsråder**

- Statlig sikra friluftslivsomsråder

**Kartlagt friluftslivsomsråder statlig**

- Svært viktig
- Viktig
- Registrert
- Ikke klassifisert

### Kulturminner



**SEFRAK-bygninger**

- Meldepiktig ihht. Kulturminnelovens §25
- SEFRAK-bygg som ikke er omfattet av Kulturminneloven
- Ruin eller fjernet objekt

**Kulturminnekategori**

- Arkeologisk lokalitet
- Bebyggelse/infrastruktur
- Kirkested

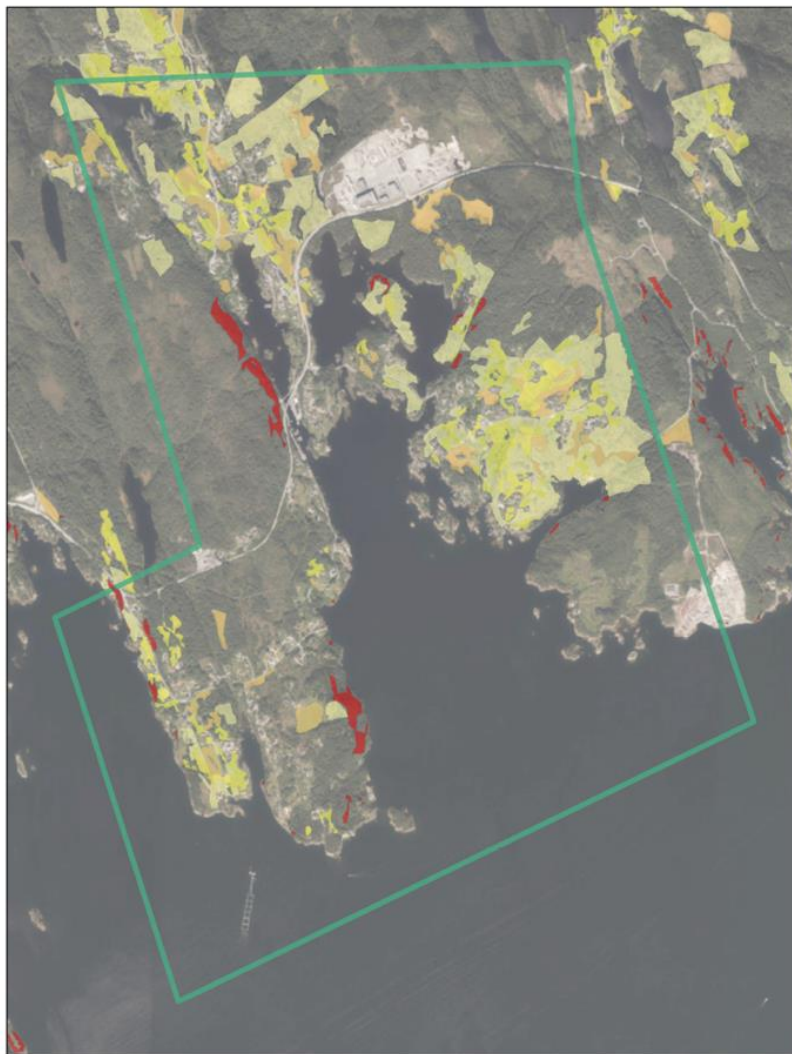
**Freda bygninger**

- Freda bygninger
- Kulturmiljø

\*Viser bare kulturminner innenfor kartbladet



## Landskap og jordbruk

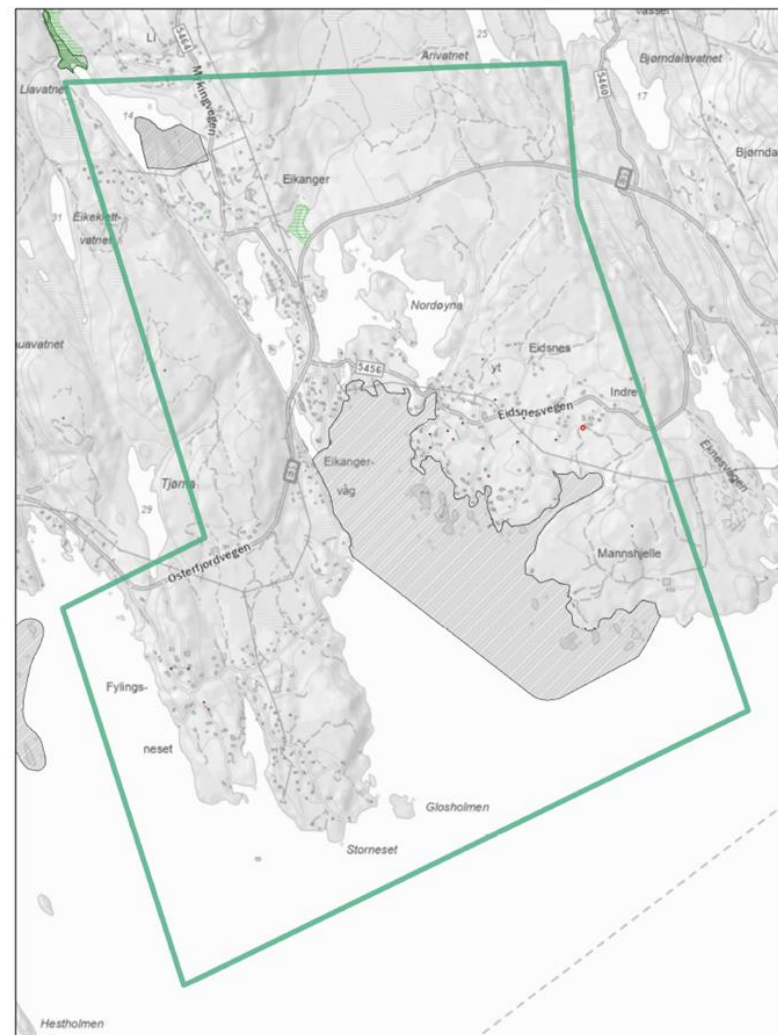
**Jordbruksareal**

- Fulldyrka jord
- Innmarksbeite
- Overflatedyrka jord

**Bratthet**

- >25 helning

## Naturmiljø

**Inngrepsfrinatur**

- 3 - 5 km fra inngrep (sone 1)
- 1 - 3 km fra inngrep (sone 2)

**Naturtyper\_DN13**

- Svært viktig
- Lokalt viktig
- Natur i Norge - Alle naturtyper
- Verneområder

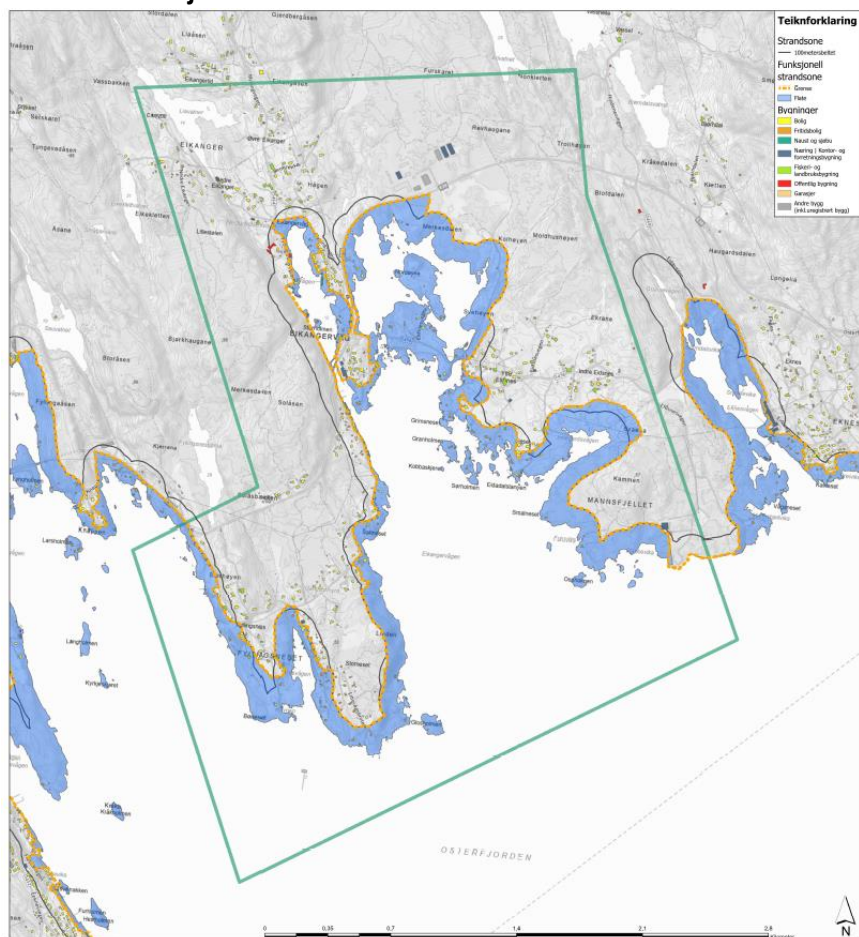
**Utvalgte naturtyper**

- Siåttemark
- Hule eiker
- Kystlynghei
- Olivinskog

**Arter**

- Alle arter av særlig stor forvaltningsinteresse
- Art funksjonsområde

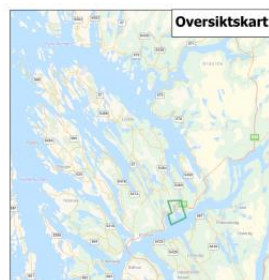
Den funksjonelle strandsona i delområdet er satt:



Kriterier lagt til grunn for funksjonell strandsona

Rekreasjons	Kulturarv	Fritidslag	Landskap og jordbruk	Eksisterende vegnett	100-metersbeltet
X	X		X	X	X


Området strekk seg fra Mannsfjellet i aust, til Storhøyen i vest, og omfattar mellom anna tettstaden Eikanger og Eikangervåg. Det er fleire vågar og øyar rundt Eikangervåg, og ein del bustader, veger, fritidsbustader og naust i området. Austre del av Eikangervåg er i stor grad jordbruksareal. I store deler av området er det eksisterande tiltak i nærleik av sjøen. Frå aust mot vest er strandlina satt: Langs industriområdet sør for Mannsfjellet, og vidare i 100-metersbeltet. Ved Innegardsvågen er strandsona satt med omsyn til større landskapsrom, eksisterande veg, samt bustader med okkuperande verknaad. Vidare mot Eikangervåg følg strandsona 100-metersbeltet, fram til Eidsnesvegen. Rundt Eikangervågen, Storneset og Fyulingsneset følg strandsona 100-metersbeltet, med omsyn til kulturmiljø og naturmiljø, samt eksisterande veg og bustader.



Bilder av strandsona i delområdet:



Figur 54: Eikangervåg.



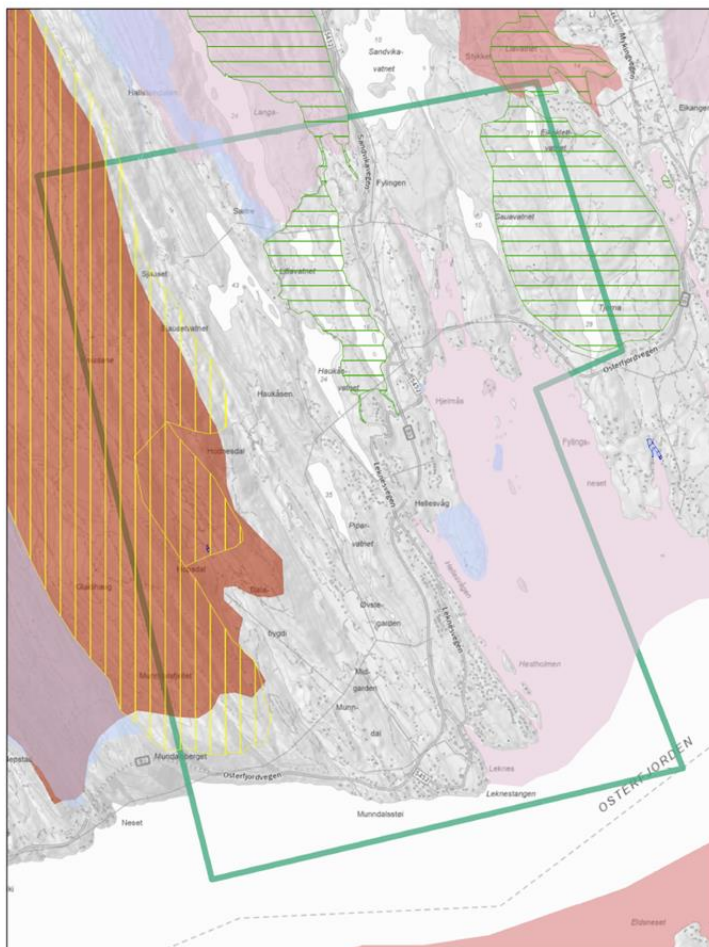
Figur 55: terrengmodell med funksjonell strandsona markert i raudt.



### 2.1.27 Hjelmås/Leknes – delområde 27

Temakart som syner strandsoneverdiar (friluftsliv, kulturminne, landskap og jordbruk, samt naturmiljø):

#### Friluftsliv



**Kartlagte friluftslivsområde Alver**

- Svært viktig friluftslivsområde
- Viktig friluftslivsområde
- Registrert friluftslivsområde

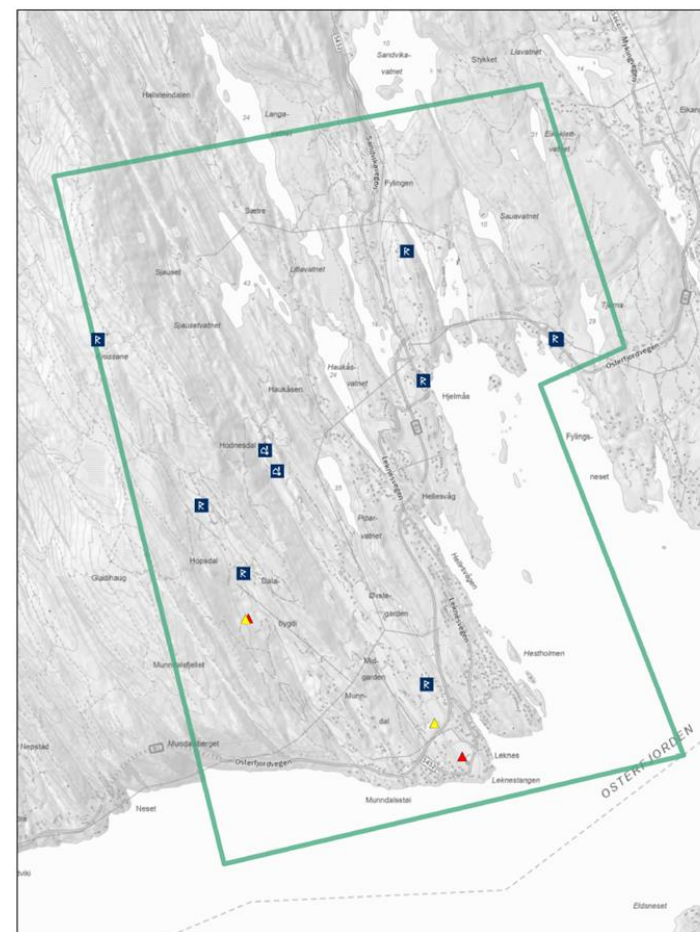
**Statlig sikra friluftslivsområder**

- Statlig sikra friluftslivsområder

**Kartlagt friluftslivs-områder statlig**

- Svært viktig
- Viktig
- Registrert
- Ikke klassifisert

#### Kulturminner



**SEFRAC-bygninger**

- Meldepliktig ihht. Kulturminnelovens §25
- SEFRAC-bygg som ikke er omfattet av Kulturminneloven
- Ruin eller fjernet objekt

**Kulturminnekategori**

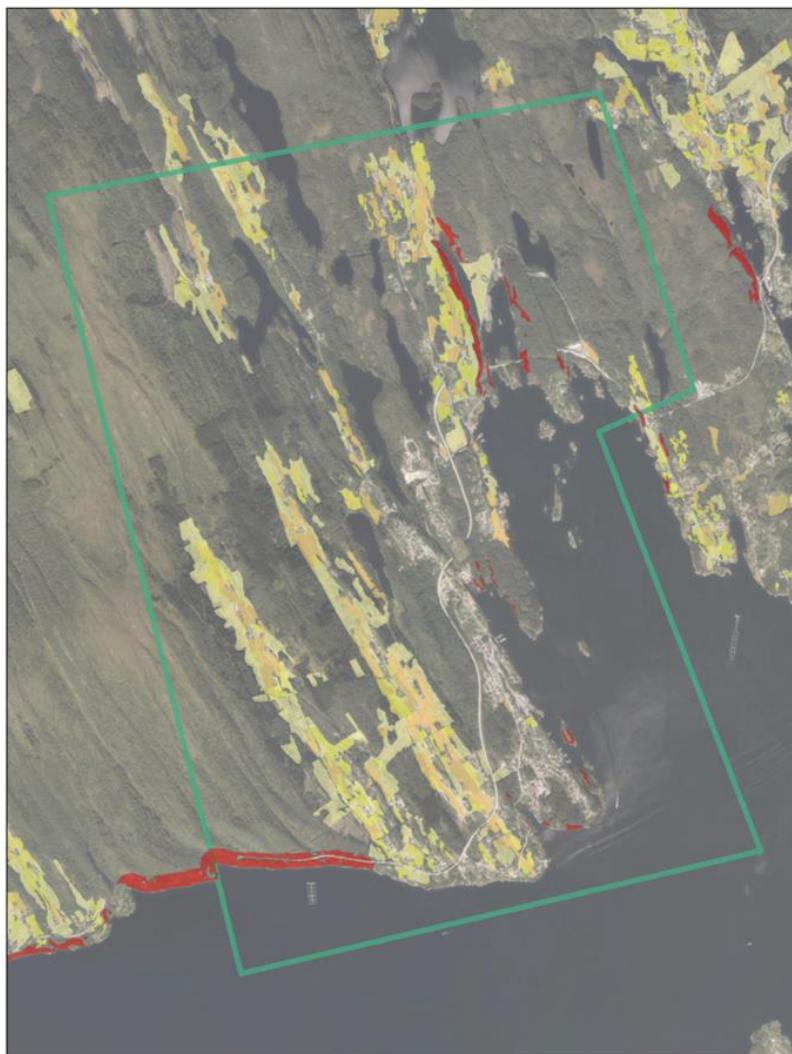
- Arkeologisk lokalitet
- Bebyggelse/infrastruktur
- Kirkested

**Freda bygninger**

- Freda bygninger
- Kulturmiljø

\*Viser bare kulturminner innenfor kartbladet

## Landskap og jordbruk



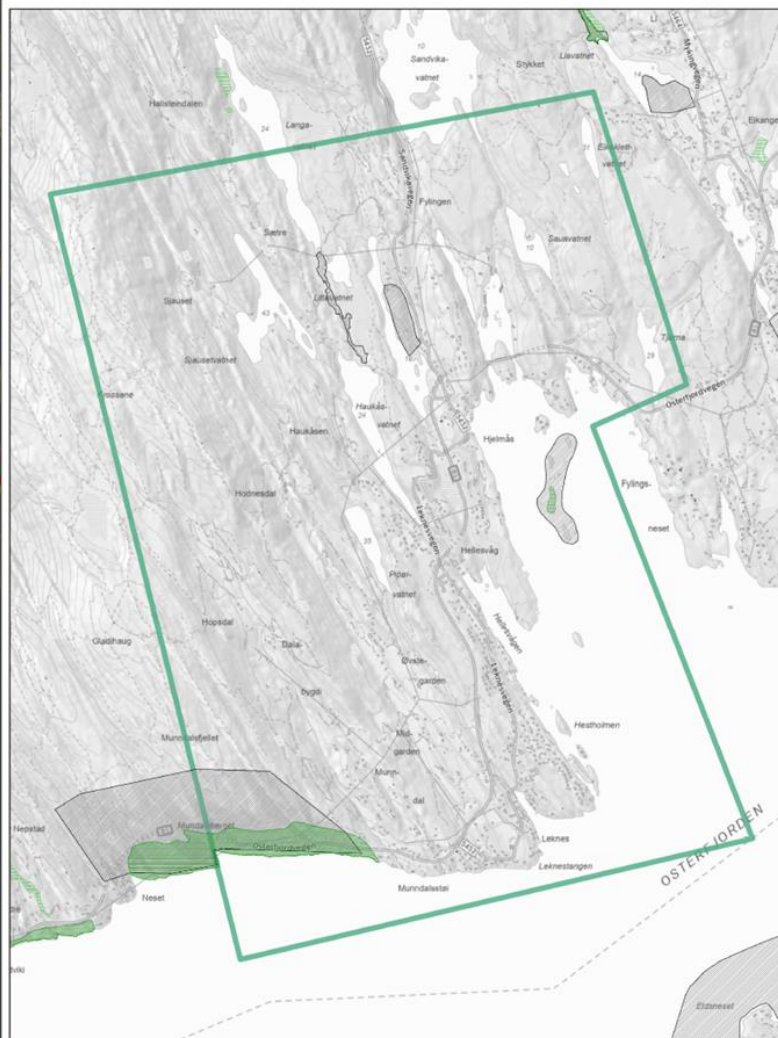
**Jordbruksareal**

- Fulldyrka jord
- Innmarksbeite
- Overflatedyrka jord

**Bratthet**

- >25 helning

## Naturmiljø



**Inngrepsfrinatur**

- 3 - 5 km fra inngrep (sone 1)
- 1 - 3 km fra inngrep (sone 2)

**Naturtyper\_DN13**

- Svært viktig
- Lokalt viktig
- Natur i Norge - Alle naturtyper
- Verneområder

**Utvalgte naturtyper**

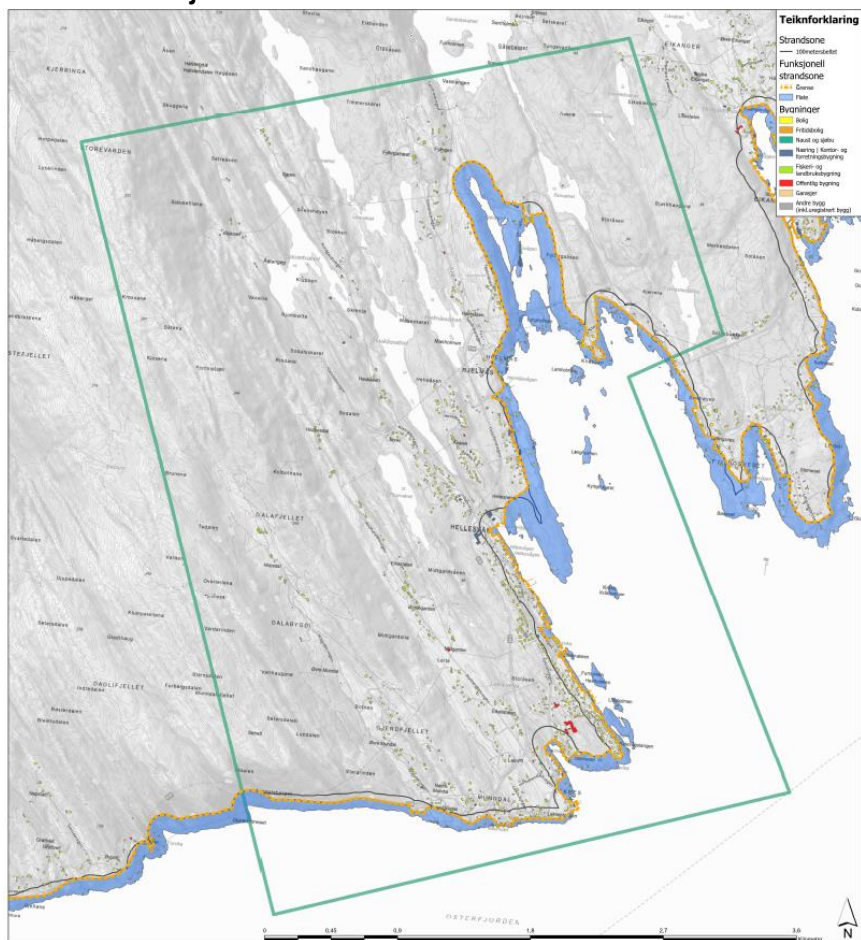
- Slåttemark
- Hule eiker
- Kystlynghei
- Olivinskog

**Arter**

- Alle arter av særlig stor forvaltningsinteresse
- Art funksjonsområde



### Den funksjonelle strandsona i delområdet er satt:



#### Kriterier lagt til grunn for funksjonell strandsone

Naturmiljø	Kulturarv	Priviliegar	Landskap og jordbruk	Eksisterende inngrep	100-metersbeltet
				X	X

Området omfatter Hjelmås, Hellesvåg, Leknes og Munndal. Store delar av området har bustader, fritidsbustader, naust eller veg innanfor 100-metersbeltet. Det er fleire buktar i området, og elles noko jordbruksareal. Frå aust mot vest er strandsona satt: Langs Osterfjordvegen fram til Knappen, kor strandsona ligg tett inntil hustadene. Vidare følg strandsona 100-metersbeltet rundt Fyllingavågen, med omsyn til industri/næring med okkuperande verknad. Ved Hjelmås følg strandsona Leknesvegen og vegen ved Hellesneset. Frå Hellesvåg følg strandsona eksisterande bustader, samt eksisterande veg.



### Bilder av strandsona i delområdet:



Figur 56: Storneset.

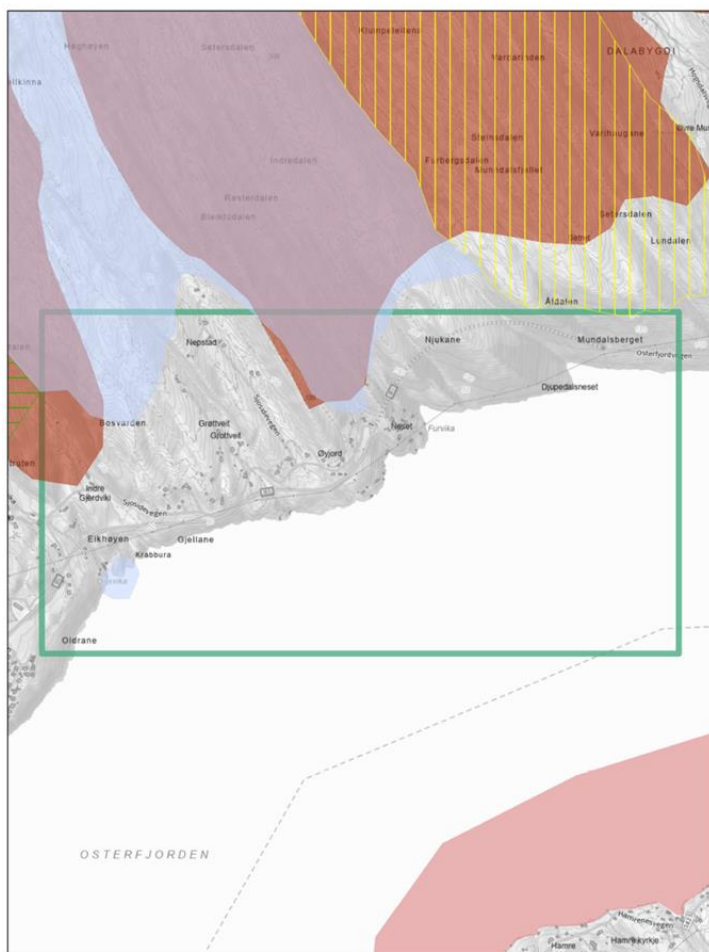


Figur 57: terrengmodell med funksjonell strandsone markert i raudt.

### 2.1.28 Eikhøyen – delområde 28

Temakart som syner strandsoneverdiar (friluftsliv, kulturminne, landskap og jordbruk, samt naturmiljø):

#### Friluftsliv



**Kartlagte friluftslivsområde Alver**

- Svært viktig friluftslivsområde
- Viktig friluftslivsområde
- Registrert friluftslivsområde

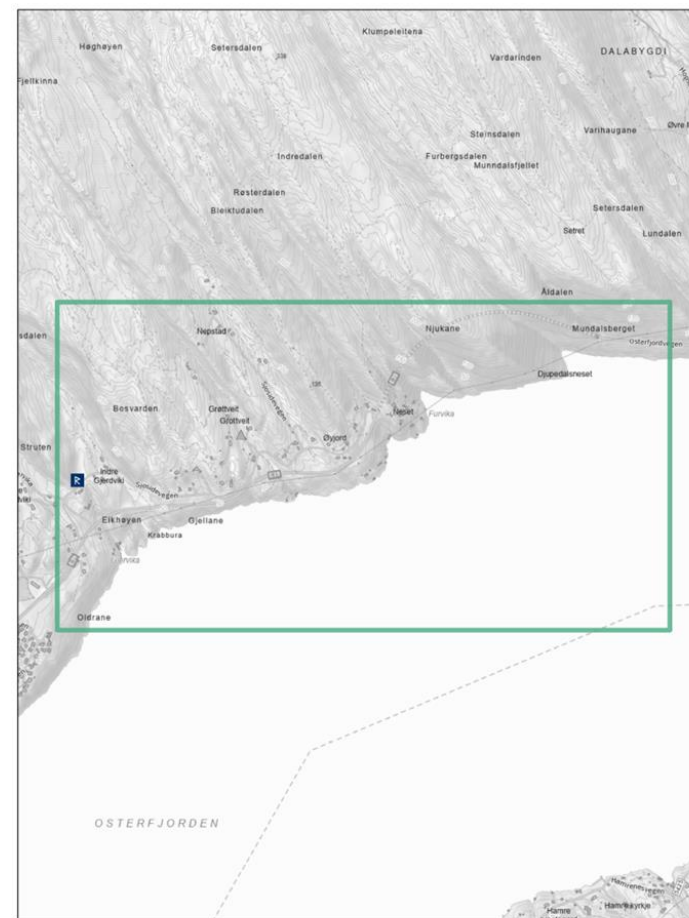
**Statlig sikra friluftslivsområder**

- Statlig sikra friluftslivsområder

**Kartlagt friluftslivsområder statlig**

- Svært viktig
- Viktig
- Registrert
- Ikke klassifisert

#### Kulturminner



**SEFRAK-bygninger**

- ▲ Meldipliktig ihht. Kulturminnelovens §25
- ▲ SEFRAK-bygg som ikke er omfattet av Kulturminneloven
- ▲ Ruin eller fjernet objekt

**Kulturminnekategori**

- Arkeologisk lokalitet
- Bebyggelse/ infrastruktur
- Kirkested

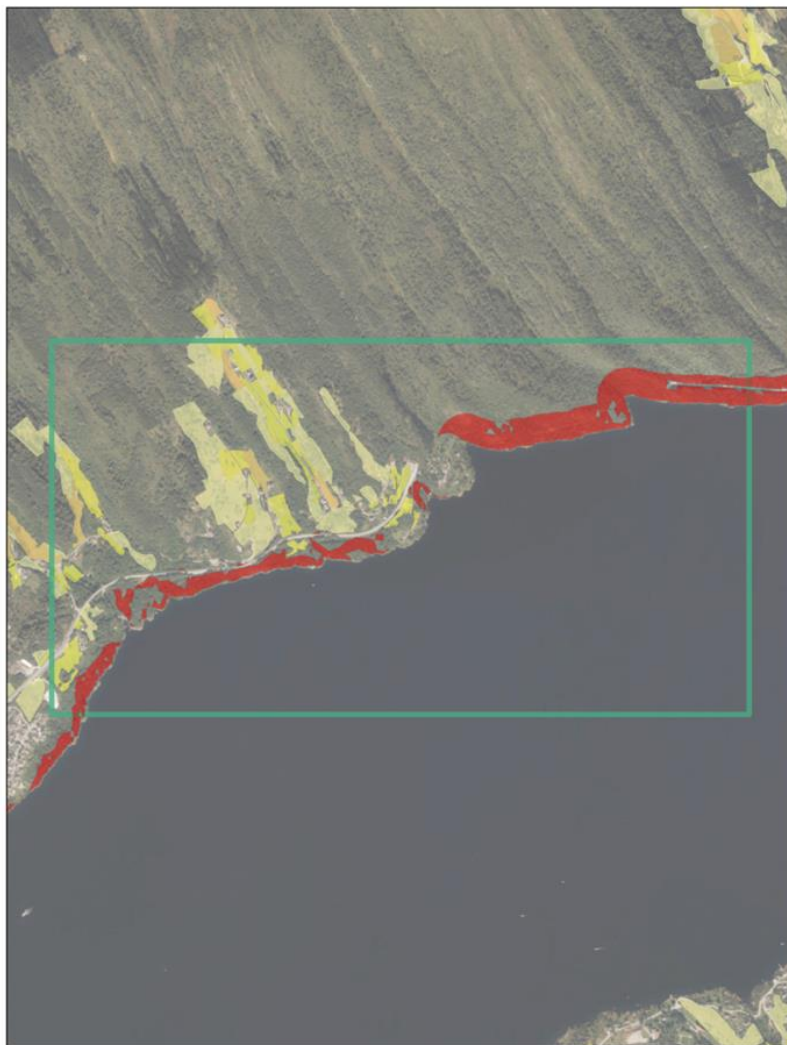
**Freda bygninger**

- Kulturmiljø

\*Viser bare kulturminner innenfor kartbladet



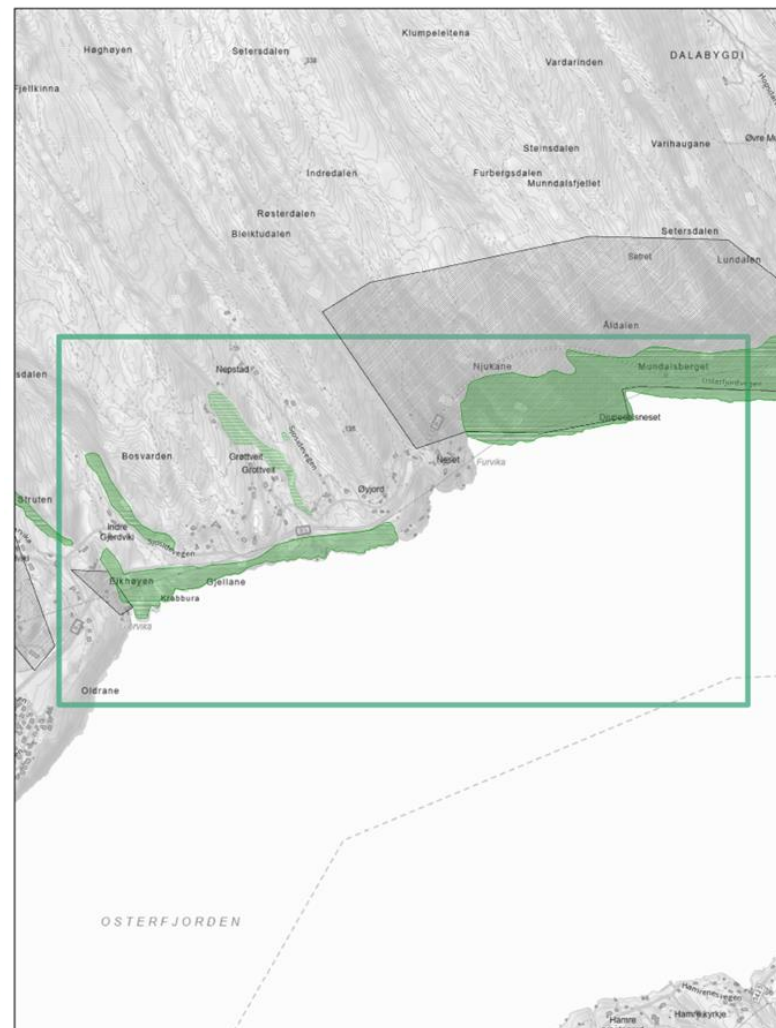
## Landskap og jordbruk



**Jordbruksareal**  
 Fulldyrka jord  
 Innmarksbeite  
 Overflatedyrka jord

**Bratthet**  
 >25 helning

## Naturmiljø



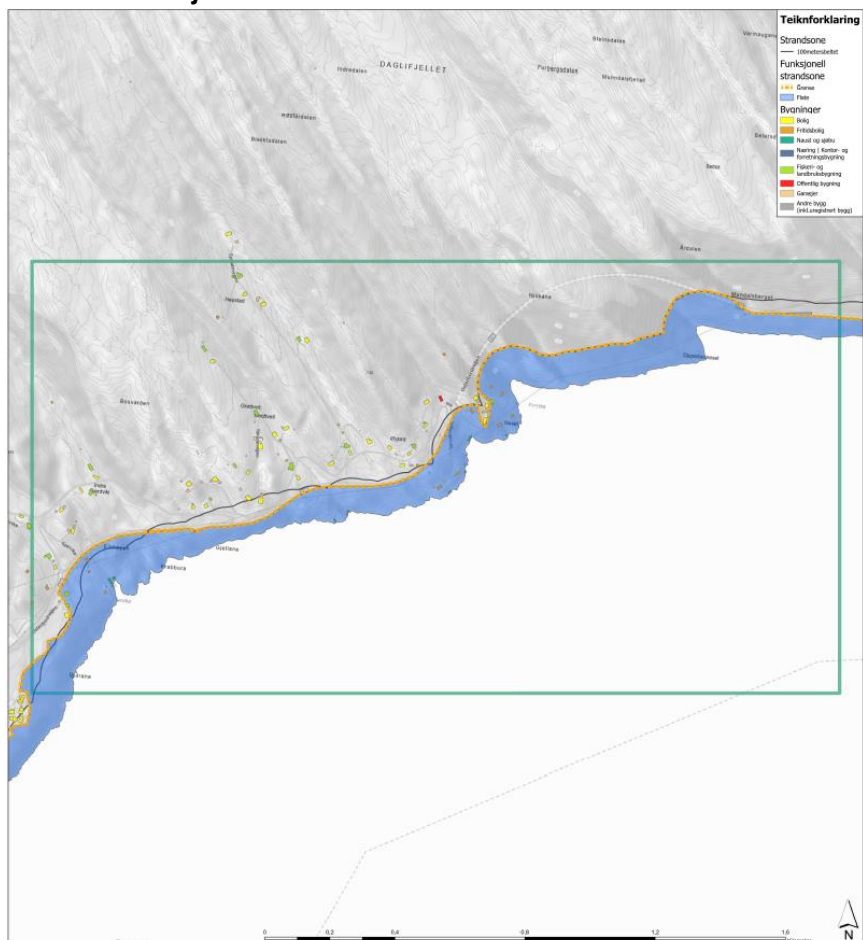
**Inngrepsfrinatur**  
 3 - 5 km fra inngrep (sone 1)  
 1 - 3 km fra inngrep (sone 2)

**Naturtyper\_DN13**  
 Svært viktig  
 Lokalt viktig  
 Natur i Norge - Alle naturtyper  
 Verneområder

**Utvalgte naturtyper**  
 Slåttemark  
 Hule eiker  
 Kystlynghei  
 Olivinskog

**Arter**  
 Alle arter av særlig stor forvaltningsinteresse  
 Art funksjonsområde

Den funksjonelle strandsona i delområdet er satt:



Kriterier lagt til grunn for funksjonell strandsone

Nærområde	Kulturarv	Fiskefiske	Landskap og profil	Etasjerende inngrep	100-metersbeltet
				X	X

Området strekk seg frå Mundalsberget i aust, mot Knarvik i vest. Det er ein veg innanfor 100-metersbeltet, og nokre få bustader. Strandsone er satt langs denne vegen, med omsyn til bustadene.



Bilder av strandsona i delområdet:



Figur 58: Gjervika.



Figur 59: terrengmodell med funksjonell strandsone markert i raudt.

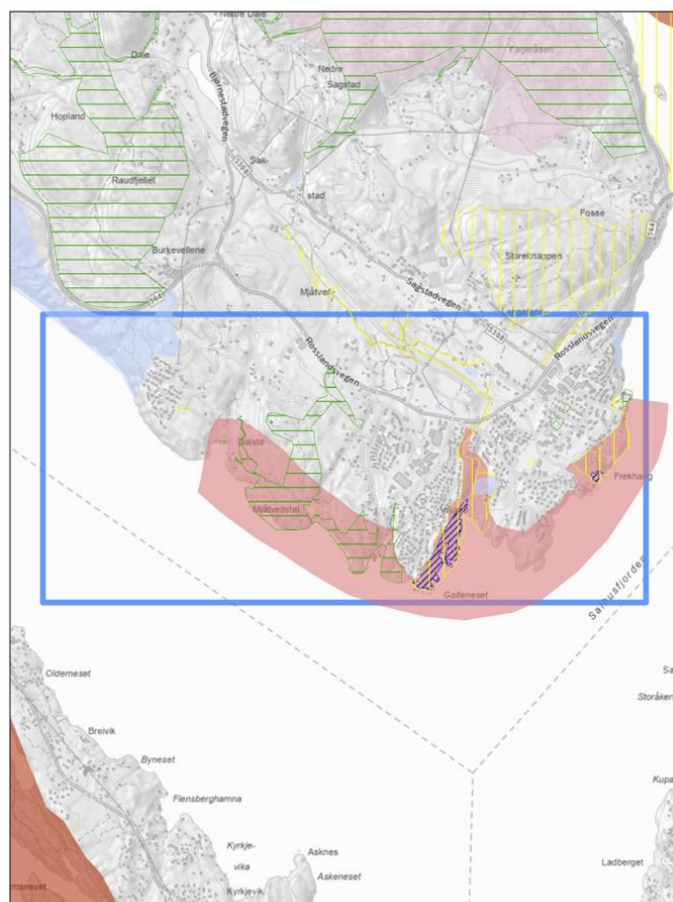


## 2.2 Tidlegare Meland kommune

### 2.2.1 Frekhaug – delområde 29

Temakart som syner strandsoneverdiar (friluftsliv, kulturminne, landskap og jordbruk, samt naturmiljø):

#### Friluftsliv



**Kartlagte friluftslivsområde**  
**Alver**

- Svært viktig friluftslivsområde
- Viktig friluftslivsområde
- Registrert friluftslivsområde

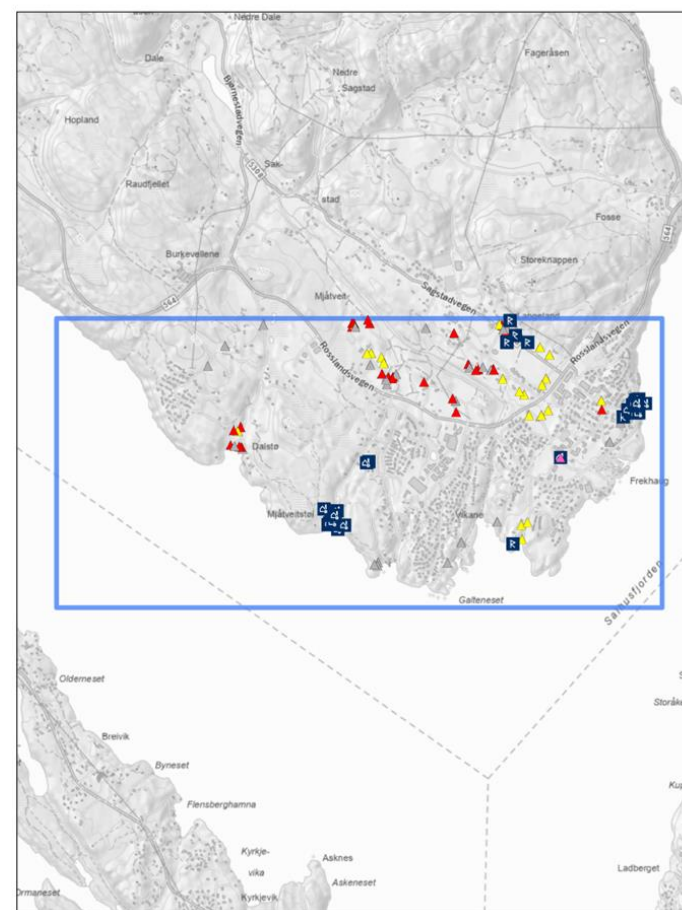
**Statlig sikra friluftslivsområder**

- Statlig sikra friluftslivsområder

**Kartlagt friluftslivs-områder statlig**

- Svært viktig
- Viktig
- Registrert
- Ikke klassifisert

#### Kulturminner



**SEFRAK-bygninger**

- ▲ Meldepliktig iht. Kulturminnelovens §25
- ▲ SEFRAK-bygg som ikke er omfattet av Kulturminneloven
- ▲ Ruin eller fjernet objekt

**Kulturminnekategori**

- Arkeologisk lokalitet
- Bebyggelse/infrastruktur
- Kirkested

▲ Freda bygninger

- Kulturmiljø

\*Viser bare kulturminner innenfor kartbladet

## Landskap og jordbruk



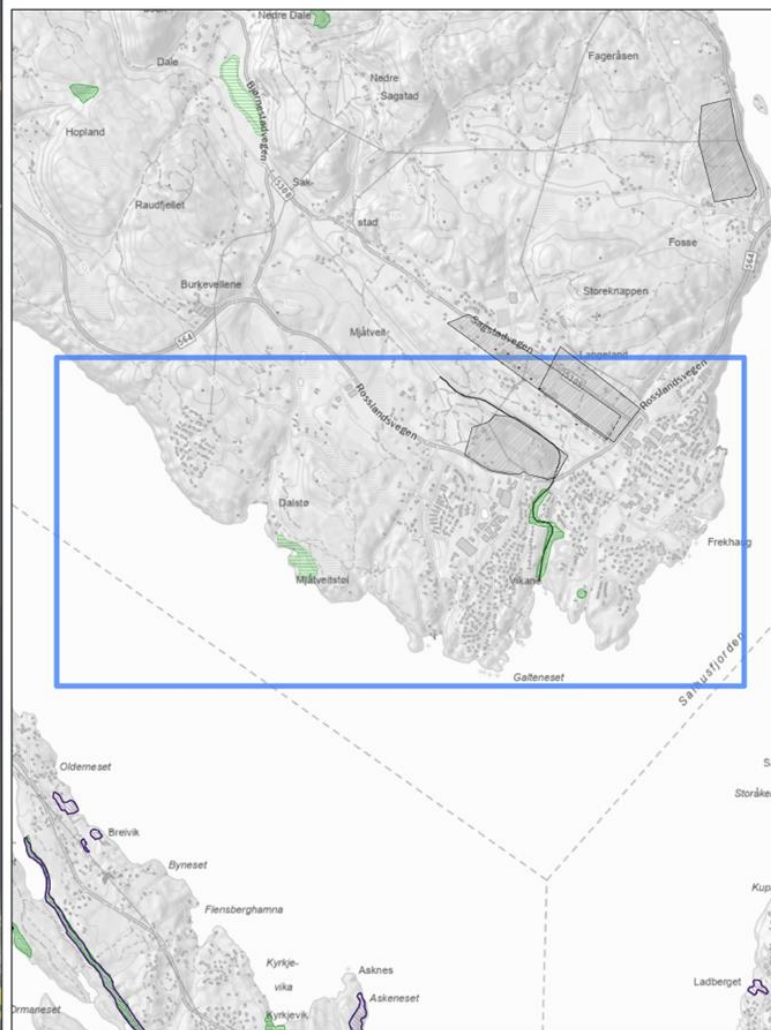
### Jordbruksareal

- Fulldyrka jord
- Innmarksbeite
- Overflatedyrka jord

### Bratthet

- >25 helning

## Naturmiljø



### Inngrepsrinatur

- 3 - 5 km fra inngrep (sone 1)
- 1 - 3 km fra inngrep (sone 2)

### Naturtyper\_DN13

- Svært viktig
- Lokalt viktig
- Natur i Norge - Alle naturtyper
- Verneområder

### Utvalgte naturtyper

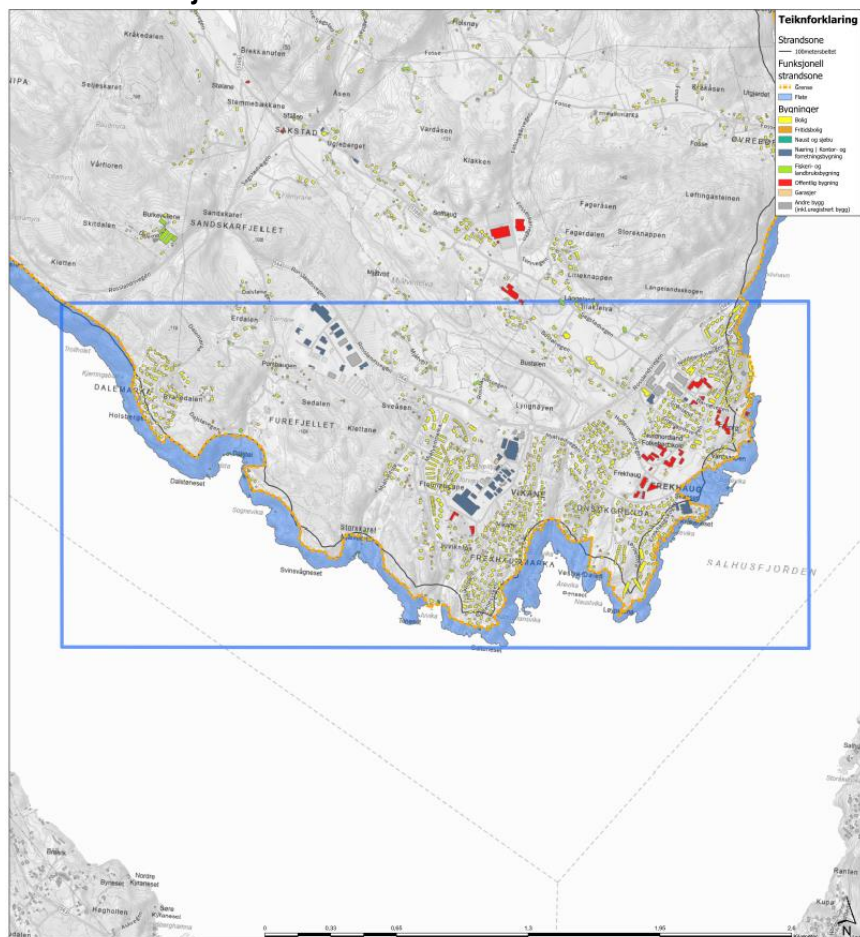
- Slåttemark
- Hule eiker
- Kystlynghei
- Olivinskog

### Arter

- Alle arter av særlig stor forvaltningsinteresse
- Art funksjonsområde



Den funksjonelle strandsona i delområdet er satt:



Bilder av strandsona i delområdet:



Figur 60: Haltejohansvika og Bønaset.

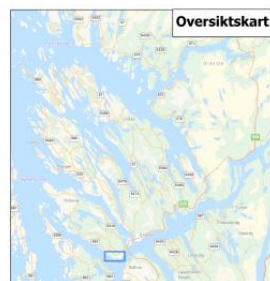


Figur 61: Mjåtveitstøl og Juvika.

Kriterier lagt til grunn for funksjonell strandsone

Naturmiljø	Kulturmiljø	Trykkløst	Landskap og jordbruk	Ekstremt høy vannstand	100 metersbeltet
X			X	X	X

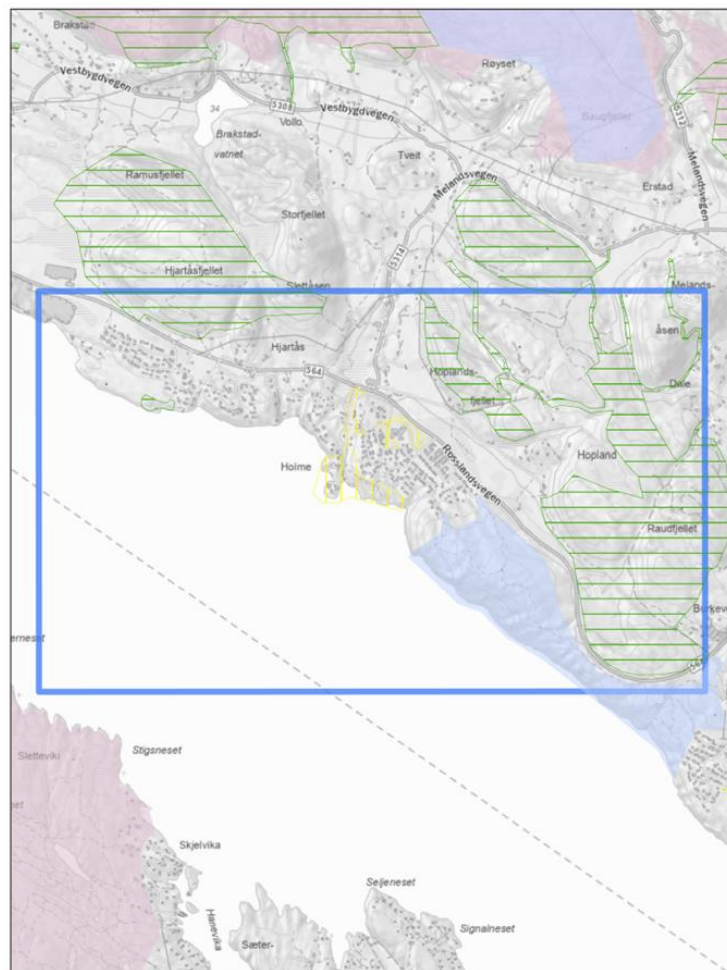
Området omfatter Frekhaug, Vikane og Dalemarka. Området er kjennetegnet av tett busetnad, som tidvis er nært sjølinja, samt vegar, annan infrastruktur og naust. Frå aust mot vest er strandsona satt: Langs bustader og veg fram til Badevika, langs veg og bustader fram til Rønaset, vidare langs høgdedrag med omsyn til større landskapsrom fram til Mjåtveitstøl, og langs kystfuruskog og 100-metersbeltet forbi Dalemarka.



## 2.2.2 Holme – delområde 30

Temakart som syner strandsoneverdiar (friluftsliv, kulturminne, landskap og jordbruk, samt naturmiljø):

### Friluftsliv



#### Kartlagte friluftslivsområde Alver

- Svært viktig friluftslivsområde
- Viktig friluftslivsområde
- Registrert friluftslivsområde

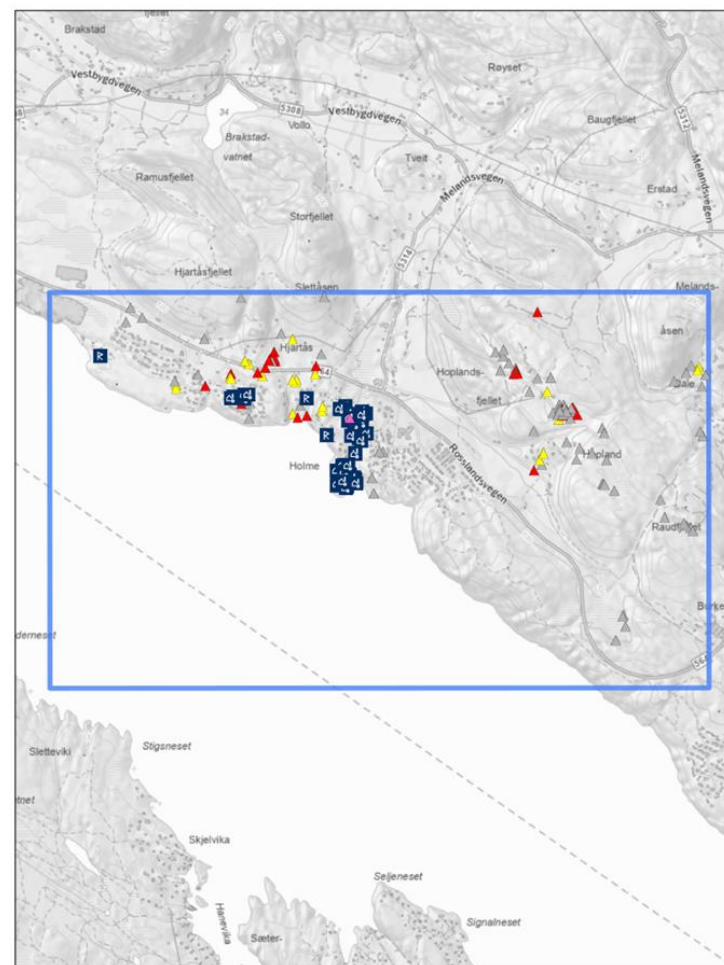
#### Statlig sikra friluftslivsområder

- Statlig sikra friluftslivsområder

#### Kartlagt friluftslivs-områder statlig

- Svært viktig
- Viktig
- Registrert
- Ikke klassifisert

### Kulturminner



#### SEFRAK-bygninger

- ▲ Meldepliktig ihht. Kulturminnelovens §25
- ▲ SEFRAK-bygg som ikke er omfattet av Kulturminneloven
- ▲ Ruin eller fjernet objekt

#### Kulturminnekategori

- Arkeologisk lokalitet
- Bebyggelse/ infrastruktur
- Kirkested

#### ▲ Freda bygninger

- Kulturmiljø

\*Viser bare kulturminner innenfor kartbladet



## Landskap og jordbruk



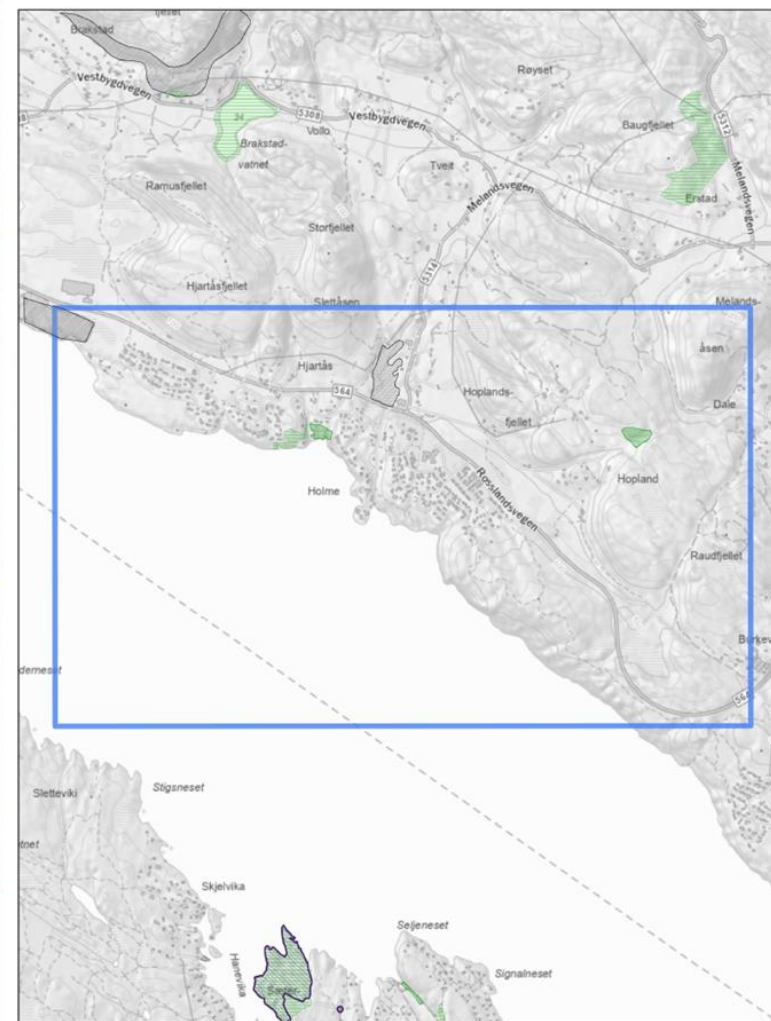
### Jordbruksareal

- Fulldyrka jord
- Innmarksbeite
- Overflatedyrka jord

### Bratthet

- >25 helning

## Naturmiljø



### Inngrepsfrinatur

- 3 - 5 km fra inngrep (sone 1)
- 1 - 3 km fra inngrep (sone 2)

### Naturtyper\_DN13

- Svært viktig
- Lokalt viktig
- Natur i Norge - Alle naturtyper
- Verneområder

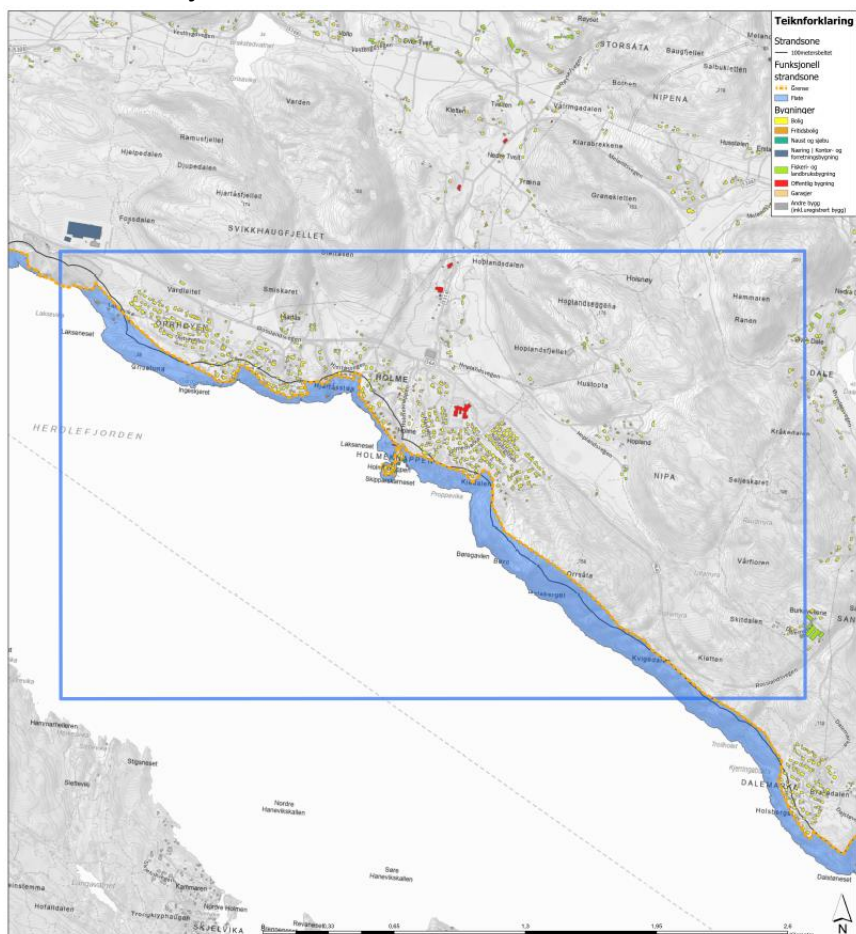
### Utvalgte naturtyper

- Slåttemark
- Hule eiker
- Kystlynghei
- Olivingskog

### Arter

- Alle arter av særlig stor forvaltningsinteresse
- Art funksjonsområde

Den funksjonelle strandsona i delområdet er satt:



Kriterier lagt til grunn for funksjonell strandsone

Naturmiljø	Kulturarv	Friluftsliv	Landskap og jordbruk	Ekstremt høyt innslag	100 metersbredd
			X	X	

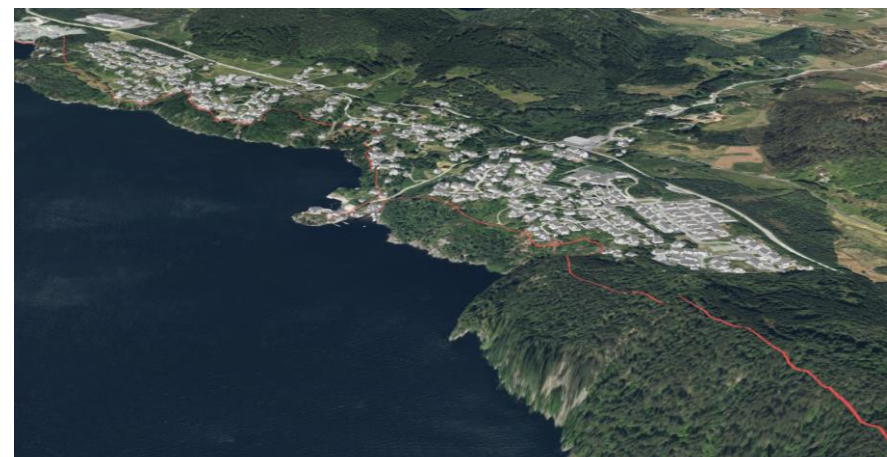
Området strekker seg fra Dalemarka i aust, til Laksevika i vest. Det er kjennetegn av bustadområder, som tidvis strekk seg ned mot sjøen, samt strekk med urørt strandsone. Frå aust mot vest er strandsona satt: Langs høgdedrag fram til Holme, langs bustader ved Holme og Holmeknappen, langs høgdedrag fram til steinbrot, og på utsida av steinbrotet.



Bilder av strandsona i delområdet:



Figur 62: Holmeknappen.



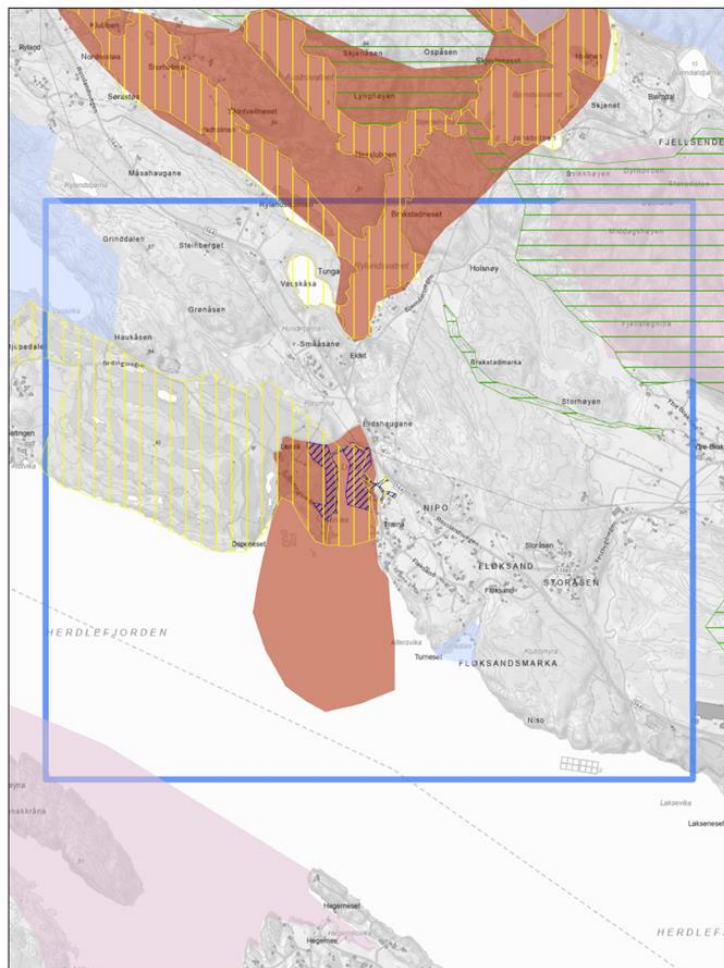
Figur 63: Terrengmodell med grensen for funksjonell strandsone markert i raudt.



### 2.2.3 Fløksand – delområde 31

Temakart som syner strandsoneverdiar (friluftsliv, kulturminne, landskap og jordbruk, samt naturmiljø):

#### Friluftsliv



#### Kartlagte friluftslivsområder

- Svært viktig friluftslivsområde
- Viktig friluftslivsområde
- Registrert friluftslivsområde

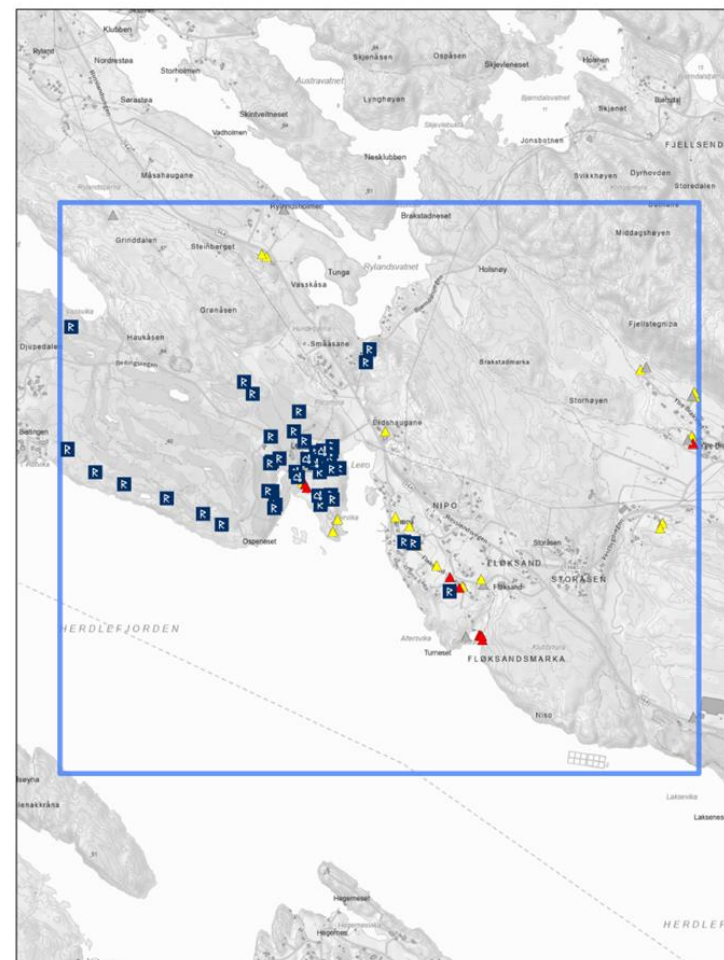
#### Statlig sikra friluftslivsområder

- Statlig sikra friluftslivsområder

#### Kartlagt friluftslivsområder statlig

- Svært viktig
- Viktig
- Registrert
- Ikke klassifisert

#### Kulturminner



#### SEFRAK-bygninger

- Meldepliktig ihht. Kulturminnelovens §25
- SEFRAK-bygg som ikke er omfattet av Kulturminneloven
- Ruin eller fjernet objekt

#### Kulturminnekategori

- Arkeologisk lokalitet
- Bebyggelse/infrastruktur
- Kirkested

#### Freda bygninger

- Kulturmiljø

\*Viser bare kulturminner innenfor kartbladet

## Landskap og jordbruk



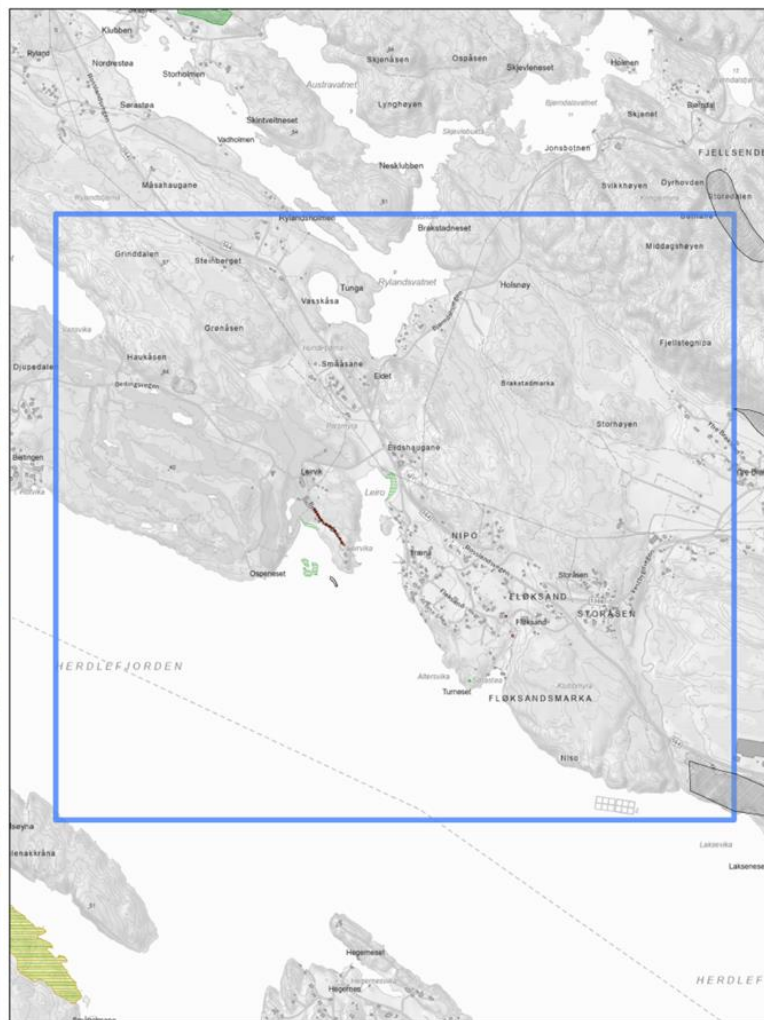
### Jordbruksareal

- Fulldyrka jord
- Innmarksbeite
- Overflatedyrka jord

### Bratthet

- >25 helning

## Naturmiljø



### Inngrepsfrinatur

- 3 - 5 km fra inngrep (sone 1)
- 1 - 3 km fra inngrep (sone 2)

### Naturtyper\_DN13

- Svært viktig
- Lokalt viktig
- Natur i Norge - Alle naturtyper
- Verneområder

### Utvalgte naturtyper

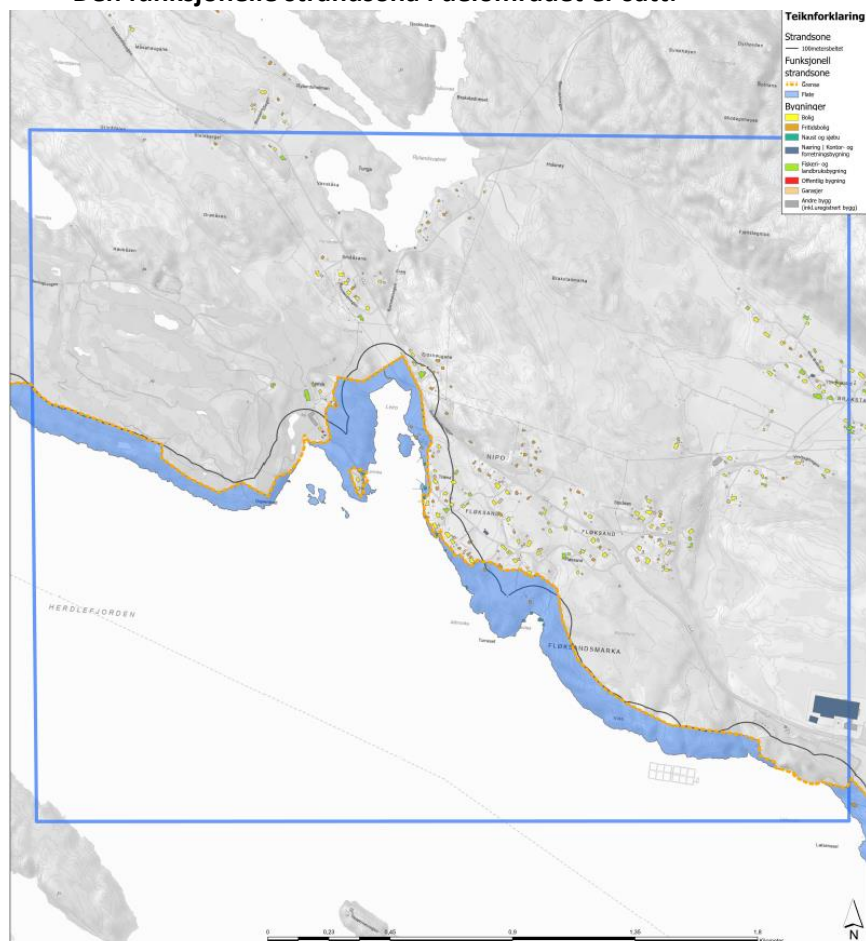
- Slåttemark
- Hule eiker
- Kystlynghei
- Olivinskog

### Arter

- Alle arter av særlig stor forvaltningsinteresse
- Art funksjonsområde



Den funksjonelle strandsona i delområdet er satt:



Kriterier lagt til grunn for funksjonell strandsona

Naturmiljø	Kulturmiljø	Rekreasjonsmiljø	Landskap og jordbruk	Ekstremt utsatt område	100-metersbeltet
	X		X	X	

Området strekk seg frå Laksevika i aust, til Rotvika i vest. I aust er det urørt strandsona innanfor 100-metersbeltet, medan det i Fløksand er bustader i 100-metersbeltet. Sentralt i området ligg Leiro, som er eit viktig friluftslivs- og naturområde med fleire viktige kulturminne. Mot vest er det en golfbane, som startar nær sjøen. Frå aust mot vest er strandsona satt: I langs høgderdrag fram til Fløksand, langs bustader og veg ved Fløksand og Leiro, på utsida av kulturminne ved Leiro, og langs golfbanen fram til Rotvika.



Bilder av strandsona i delområdet:



Figur 64: Fløksand.

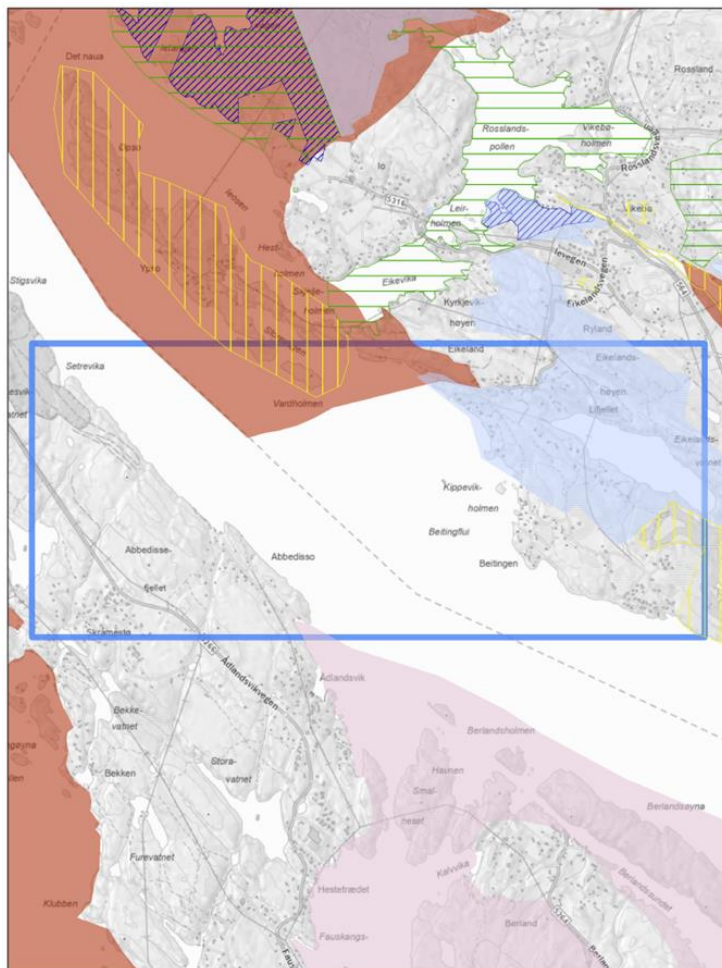


Figur 65: Naust

### 2.2.4 Eikeland – delområde 32

Temakart som syner strandsoneverdiar (friluftsliv, kulturminne, landskap og jordbruk, samt naturmiljø):

#### Friluftsliv



**Kartlagte friluftslivsområde Alver**

- Svært viktig friluftslivsområde
- Viktig friluftslivsområde
- Registrert friluftslivsområde

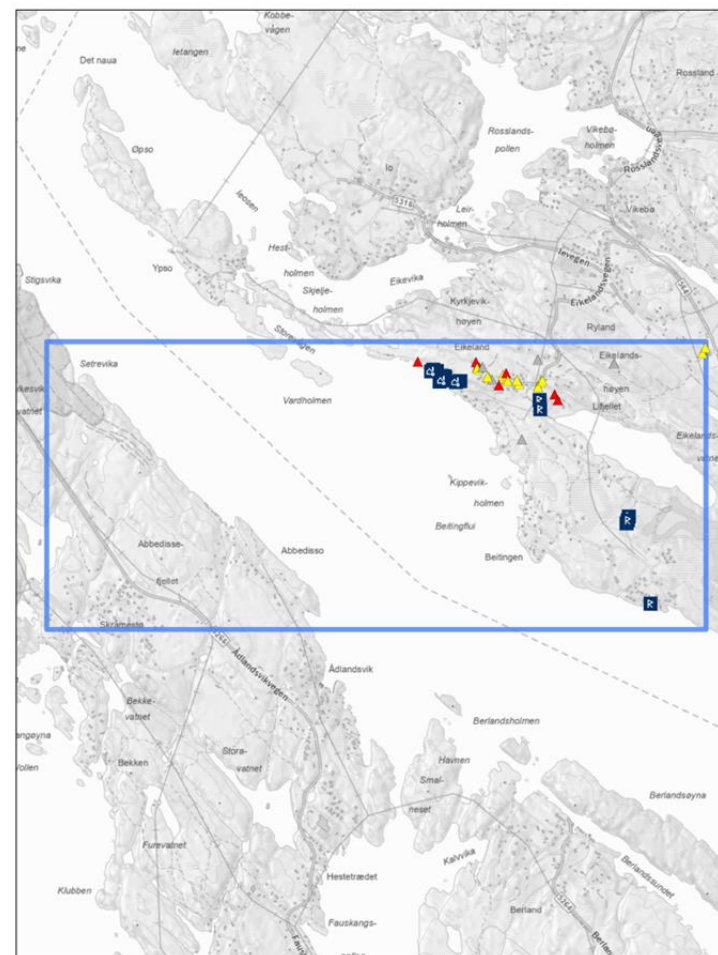
**Statlig sikra friluftslivsområder**

- Statlig sikra friluftslivsområder

**Kartlagt friluftslivsområde statlig**

- Svært viktig
- Viktig
- Registrert
- Ikke klassifisert

#### Kulturminner



**SEFRAK-bygninger**

- ▲ Meldepliktig iht. Kulturminnelovens §25
- ▲ SEFRAK-bygg som ikke er omfattet av Kulturminneloven
- ▲ Ruin eller fjernet objekt

**Kulturminnekategori**

- R Arkeologisk lokalitet
- A Bebyggelse/infrastruktur
- K Kirkested

▲ Freda bygninger

- Kulturmiljø

\*Viser bare kulturminner innenfor kartbladet



## Landskap og jordbruk



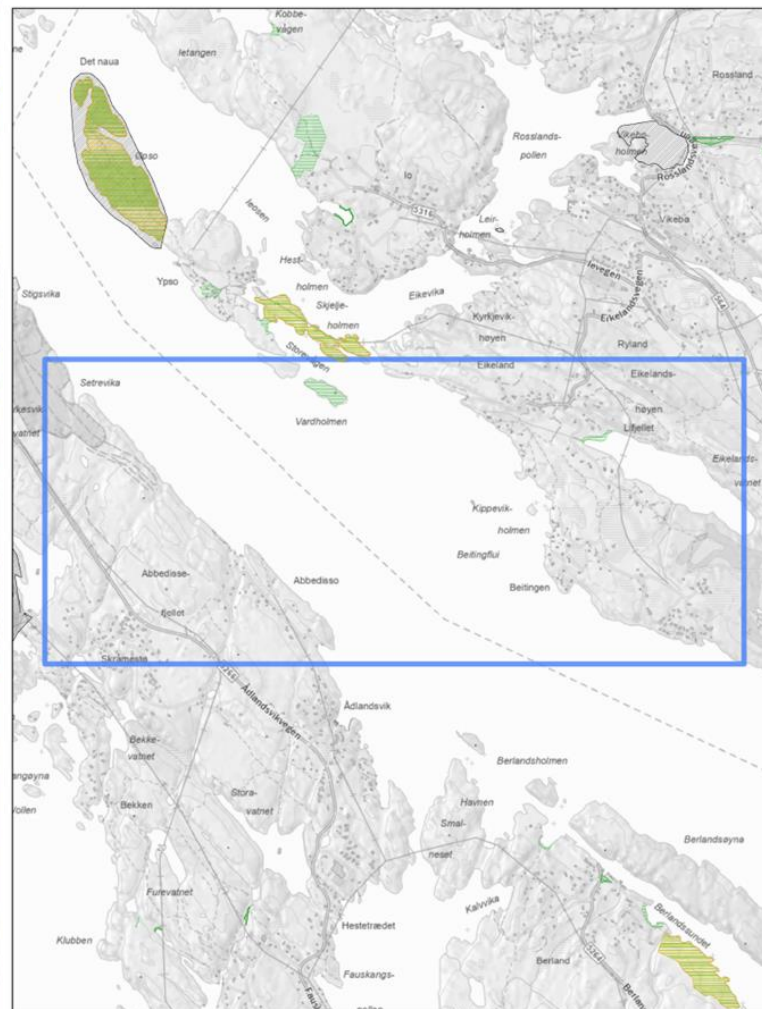
**Jordbruksareal**

- Fulldyrka jord
- Innmarksbelte
- Overflatedyrka jord

**Bratthet**

- >25 helning

## Naturmiljø



**Inngrepsfrinatur**

- 3 - 5 km fra inngrep (sone 1)
- 1 - 3 km fra inngrep (sone 2)

**Naturtyper\_DN13**

- Svært viktig
- Lokalt viktig
- Natur i Norge - Alle naturtyper
- Verneområder

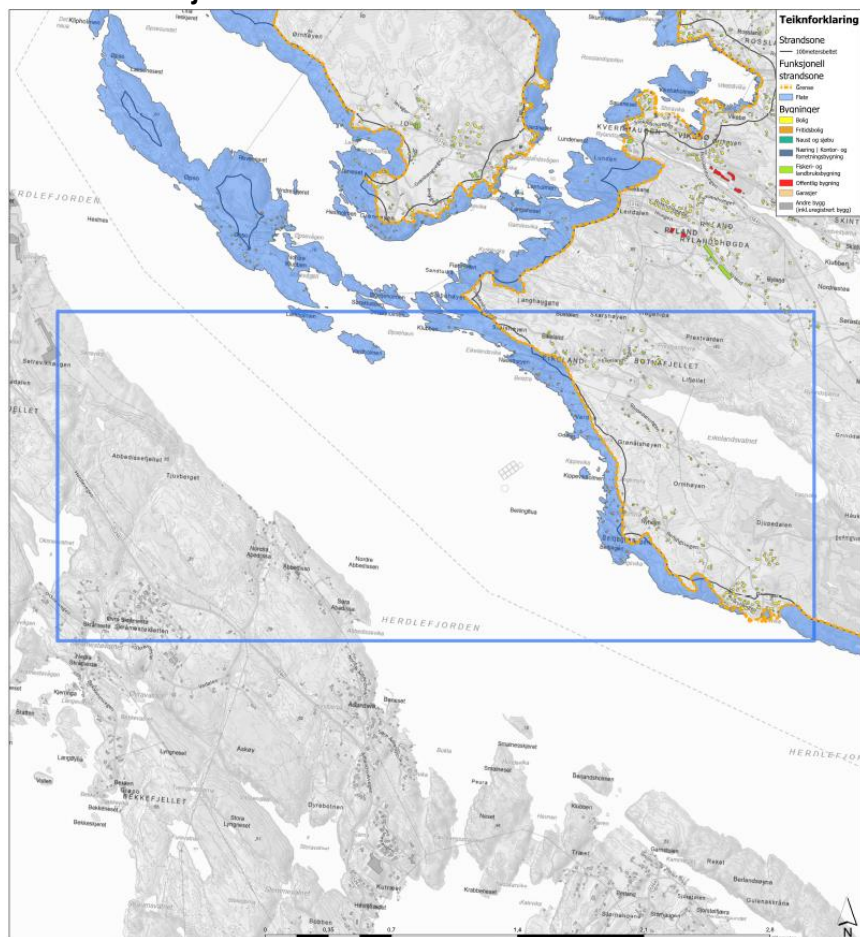
**Utvalgte naturtyper**

- Slåttemark
- Hule eiker
- Kystlynghei
- Olivinskog

**Arter**

- Alle arter av særlig stor forvaltningsinteresse
- Art funksjonsområde

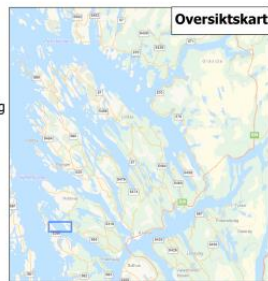
Den funksjonelle strandsona i delområdet er satt:



Kriterier lagt til grunn for funksjonell strandsone

Naturmiljø	Kulturarv	Fritidsaktiv	Landskap og profil	Etasjerende innlegg	100 metersbånd
			X	X	

Området strekker seg fra Rotevikshaugen i aust, til Eikeland i vest. Området har sprett bustadmønster, stadvis urørt strandsone, fritidsbustader og naust. Frå aust mot vest er strandsona satt: Langs bustader ved Rotevikshaugen, vidare langs høgdedrag langs Beitingen og fritidsbustadene ved Beitingshaugen, langs bustader i Eikeland, og vidare langs høgdedrag mot vest.



Bilder av strandsona i delområdet:



Figur 66: Beitingen.



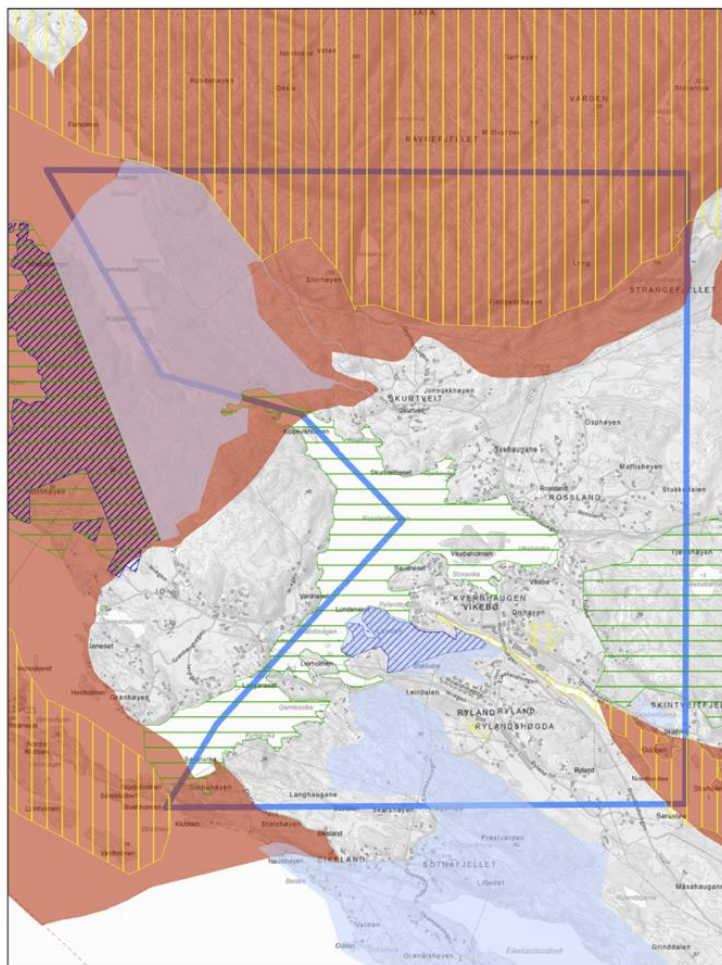
Figur 67: Bygging i strandsona ved Rotevikshaugen.



## 2.2.5 Rydland, Vikebø, Rossland, Skurtveit – delområde 33

Temakart som syner strandsoneverdiar (friluftsliv, kulturminne, landskap og jordbruk, samt naturmiljø):

### Friluftsliv



**Kartlagte friluftslivsområde Alver**

- ▬ Svært viktig friluftslivsområde
- ▬ Viktig friluftslivsområde
- ▬ Registrert friluftslivsområde

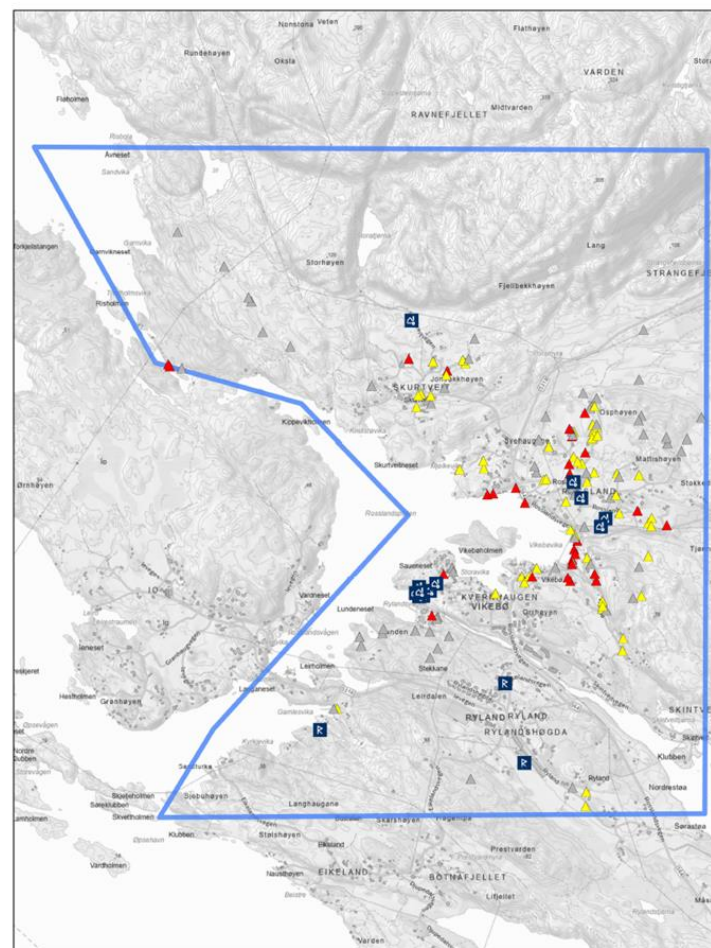
**Statlig sikra friluftslivsområder**

- ▬ Statlig sikra friluftslivsområder

**Kartlagt friluftslivsområde statlig**

- ▬ Svært viktig
- ▬ Viktig
- ▬ Registrert
- ▬ Ikke klassifisert

### Kulturminner



**SEFRAK-bygninger**

- ▲ Meldepliktig i.h.t. Kulturminnelovens §25
- ▲ SEFRAK-bygg som ikke er omfattet av Kulturminnelov
- ▲ Ruin eller fjernet objekt

**Kulturminnekategori**

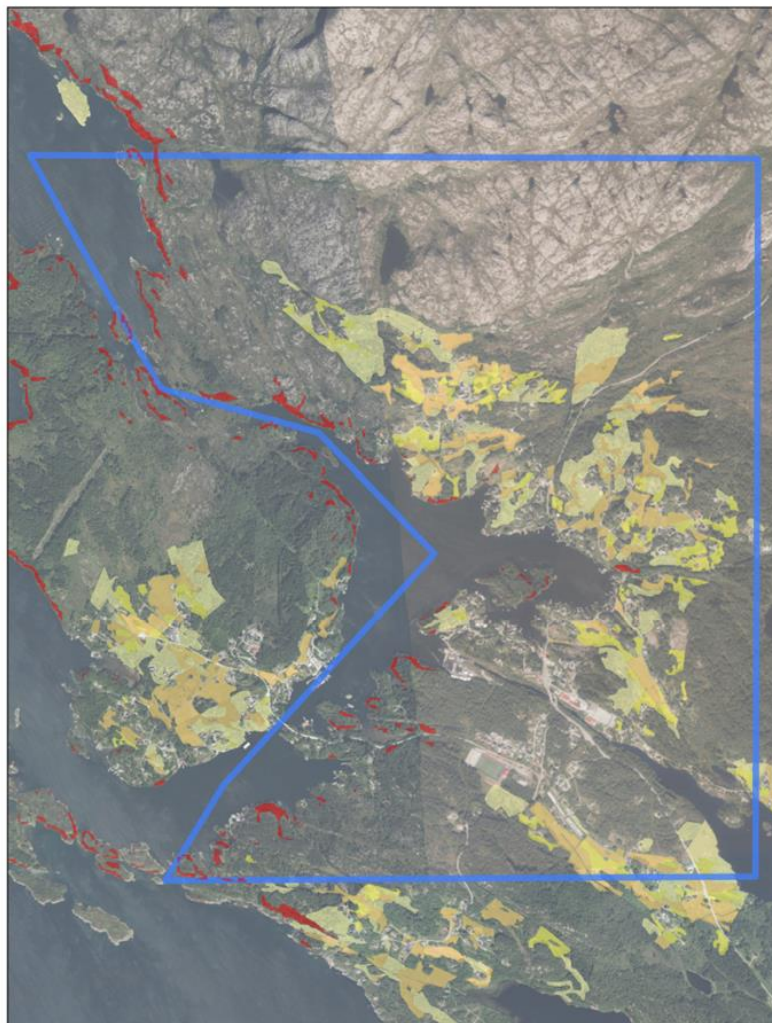
- Arkeologisk lokalitet
- Bebyggelse/infrastruktur
- Kirkested

▲ Freda bygninger

- Kulturmiljø

\*Viser bare kulturminner innenfor kartbladet

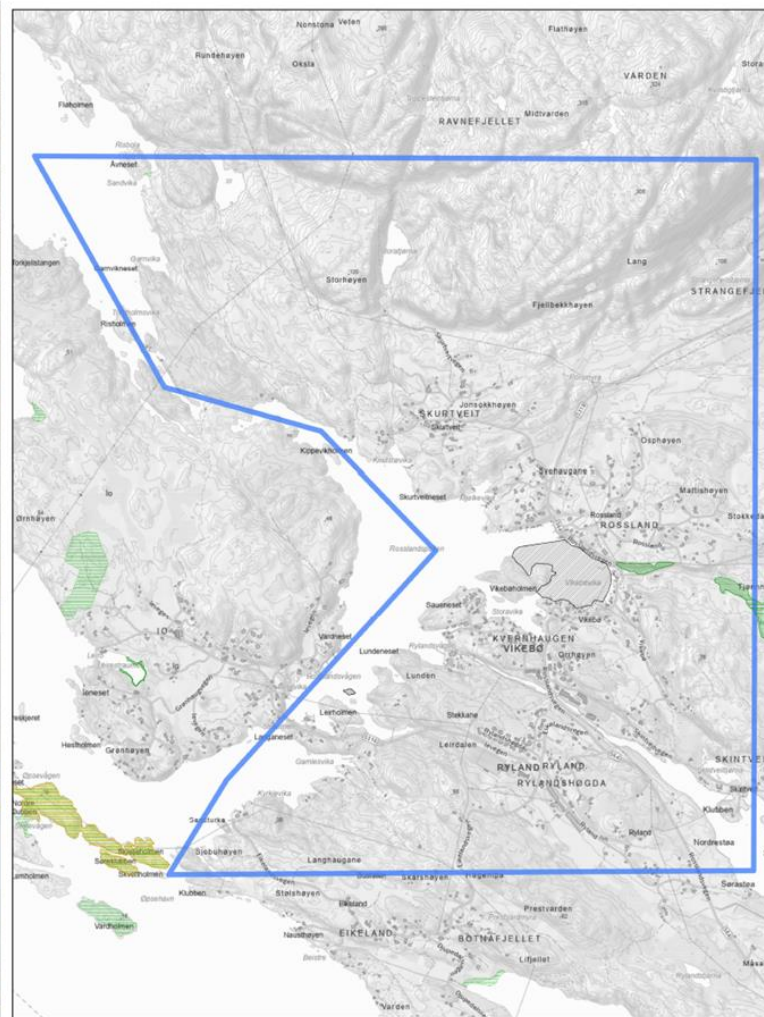
## Landskap og jordbruk



**Jordbruksareal**  
 Fulldyrka jord  
 Innmarksbelte  
 Overflatedyrka jord

**Bratthet**  
 >25 helning

## Naturmiljø



**Inngrepsfrinatur**  
 3 - 5 km fra inngrep (sone 1)  
 1 - 3 km fra inngrep (sone 2)

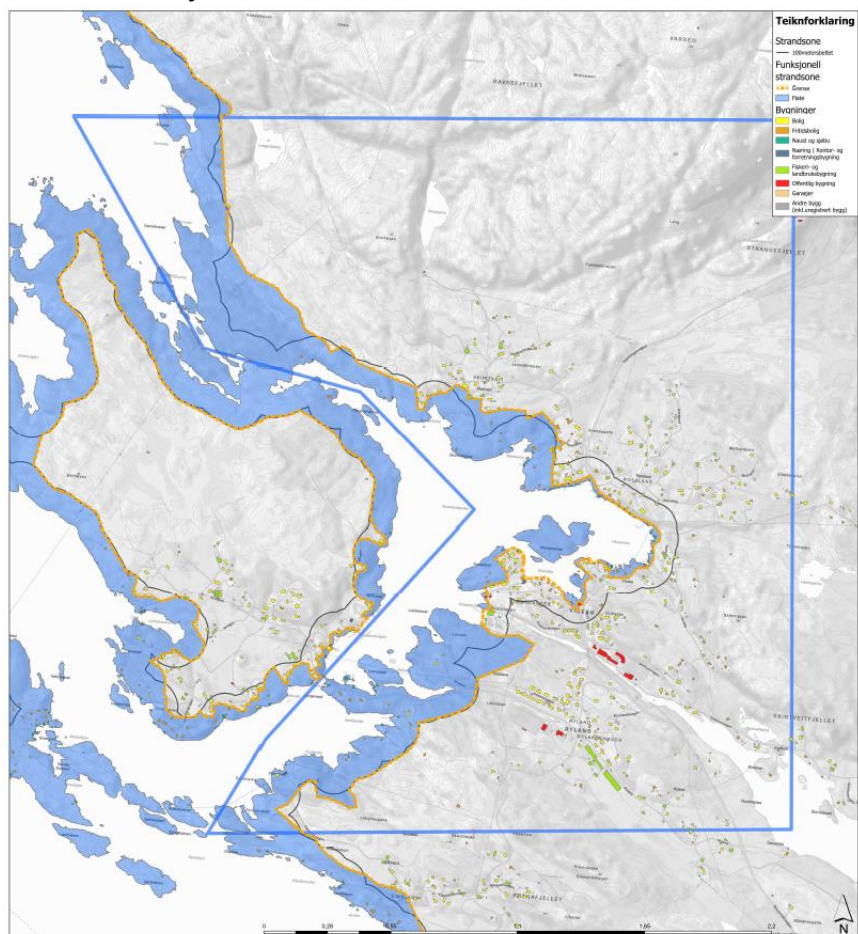
**Naturtyper\_DN13**  
 Svært viktig  
 Lokalt viktig  
 Natur i Norge - Alle naturtyper  
 Verneområder

**Utvalgte naturtyper**  
 Slåttemark  
 Hule eiker  
 Kystlynghei  
 Ollvinskog

**Arter**  
 Alle arter av særlig stor forvaltningsinteresse  
 Art funksjonsområde



Den funksjonelle strandsona i delområdet er satt:



Kriterier lagt til grunn for funksjonell strandsona

Naturlege	Kulturarv	Praktisk	Landskap og infrastruktur	Etasjeringsområde	100 metersbånd
		X	X	X	X

Området strekker seg fra Langhaugane i sør, til Åvneset i nord. Området er kjennetegnet av sprett busetjing, naust, samt fritidsbusetjing. Deler av vegnettet i området ligg tett på sjøen. Landskapet er kjennetegnet av buktande nes, og terrenget har små høgdedeforskjellar og fleire åsar. Inntil i fjorden, mellom Ryland og Vikebø, er det eit statleg sikra friluftslivsområde, samt viktige funksjonsområde for Stokkand. Frå sør mot nord er strandsona satt: Langs høgdedrag fram til Kvernhaugen, langs busetnad og veg ved Vikebø og Rossland, vidare langs busetnader og dyrka jord ved Skurtveit, og vidare mot nord langs høgdedrag.



Bilder av strandsona i delområdet:



Figur 68: Ortofoto over Ryland og Vikebø.

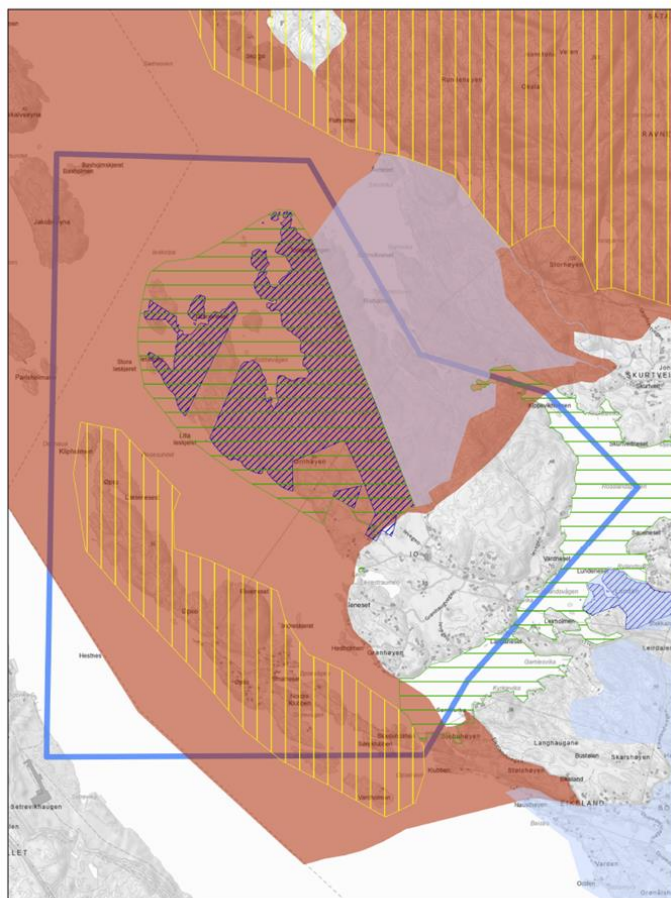


Figur 69: Bygging i strandsona ved Vikebø.

### 2.2.6 1o – delområde 34

Temakart som syner strandsoneverdiar (friluftsliv, kulturminne, landskap og jordbruk, samt naturmiljø):

#### Friluftsliv



**Kartlagte friluftslivsområde**  
**Alver**

- Svært viktig friluftslivsområde
- Viktig friluftslivsområde
- Registrert friluftslivsområde

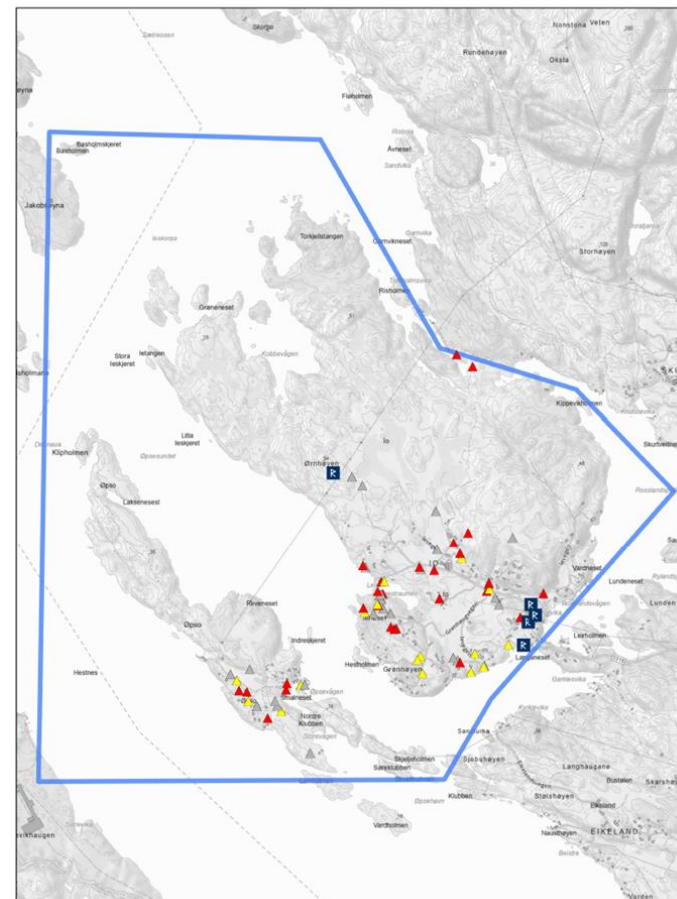
**Statlig sikra friluftslivsområder**

- Statlig sikra friluftslivsområder

**Kartlagt friluftslivs-områder statlig**

- Svært viktig
- Viktig
- Registrert
- Ikke klassifisert

#### Kulturminner



**SEFRAK-bygninger**

- ▲ Meldepliktig ihht. Kulturminnelovens §25
- ▲ SEFRAK-bygg som ikke er omfattet av Kulturminneloven
- ▲ Ruin eller fjernet objekt

**Kulturminnekategori**

- Arkeologisk lokalitet
- Bebyggelse/infrastruktur
- Kirkested

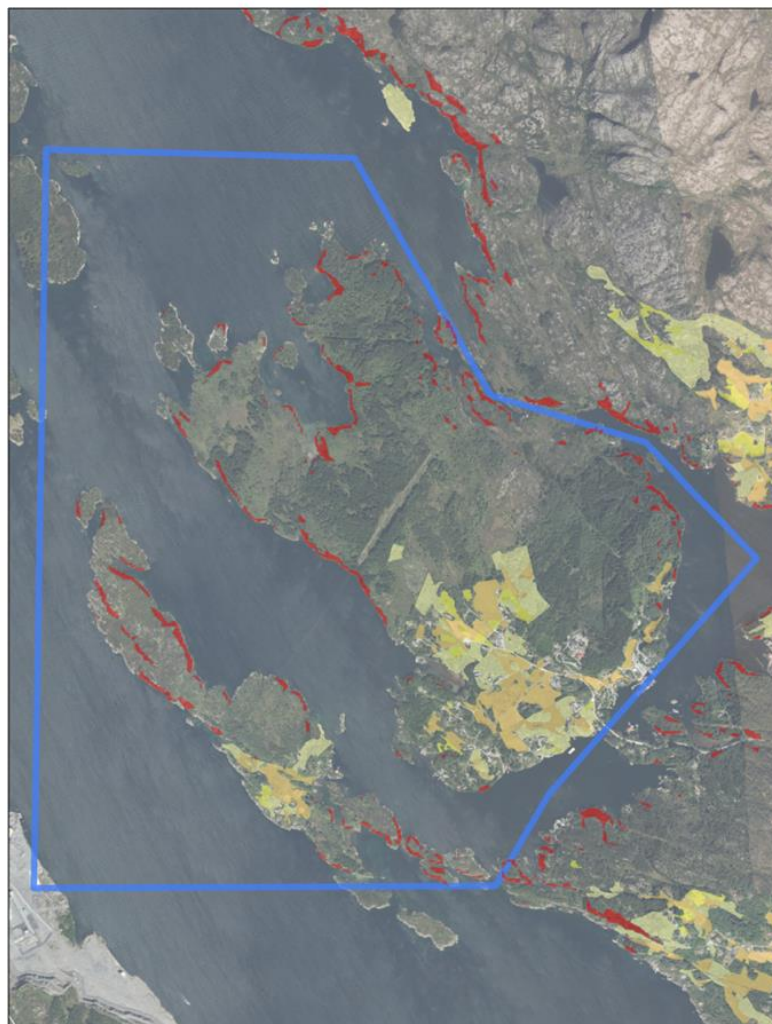
▲ Freda bygninger

  Kulturmiljø

\*Viser bare kulturminner innenfor kartbladet



## Landskap og jordbruk



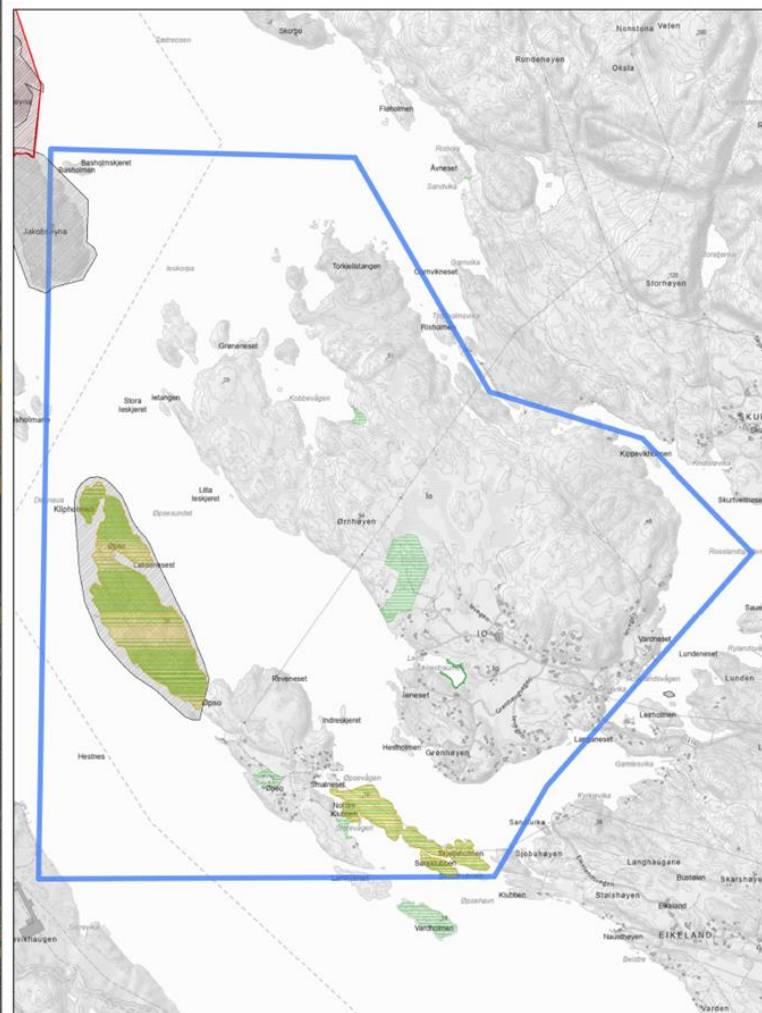
### Jordbruksareal

- Fulldyrka jord
- Innmarksbeite
- Overflatedyrka jord

### Bratthet

- >25 helning

## Naturmiljø



### Inngrepsfrinatur

- 3 - 5 km fra inngrep (sone 1)
- 1 - 3 km fra inngrep (sone 2)

### Naturtyper\_DN13

- Svært viktig
- Lokalt viktig
- Natur i Norge - Alle naturtyper
- Verneområder

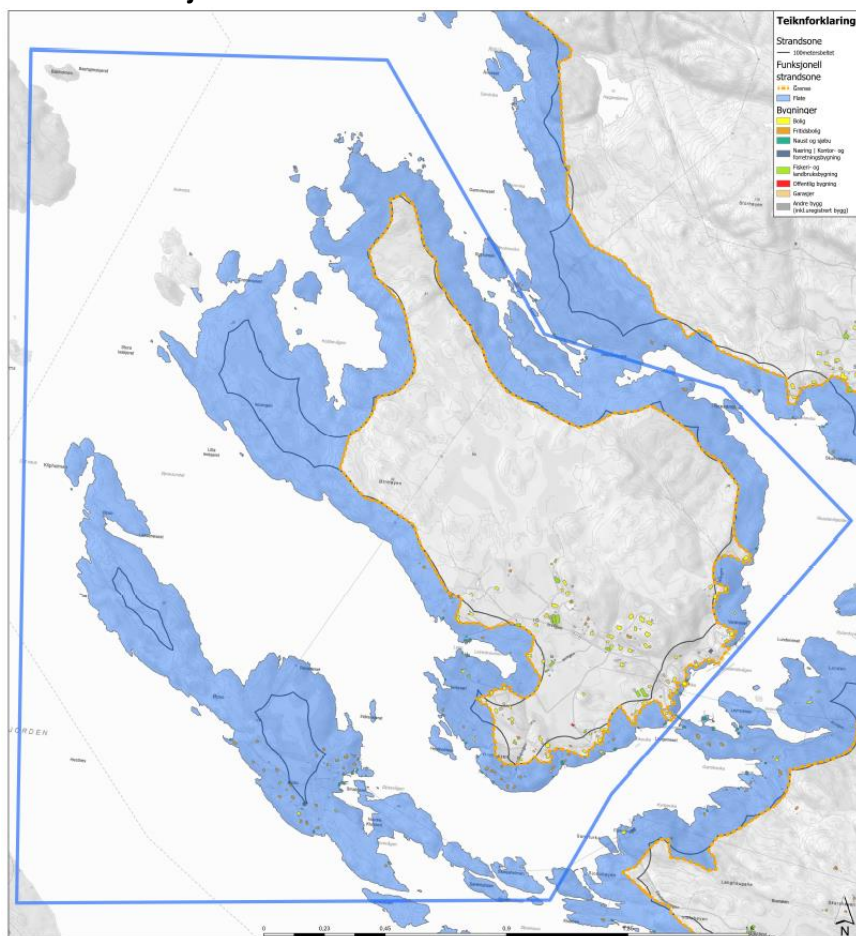
### Utvalgte naturtyper

- Siåttemark
- Hule eiker
- Kystlynghei
- Olivinskog

### Arter

- Alle arter av særlig stor forvaltningsinteresse
- Art funksjonsområde

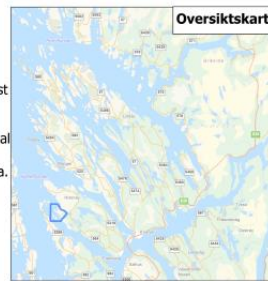
Den funksjonelle strandsona i delområdet er satt:



Kriterier lagt til grunn for funksjonell strandsona

Naturverdier	Kulturarv	Priluftsliv	Landskap og jordbruk	Estetiske verdier	100-metersbeltet
X		X	X	X	X

Området omfatter øyane Io og Ypso. Begge øyane er kjenneteiknet av store, urørte naturområder på nordsida av øyane, og spredt busetnad, fritidsbustader, jordbruksareal og naust i sør. Den nordlege delen av Ypso (Øpso) er spesielt viktig for naturmiljø. På Io er strandsonen satt (frå øyane austlegaste punkt, med klinkken) i 100-metersbeltet fram til bustader ved Vardneset, langs bustader og kaiareal frå Vardneset til brua ved Straumen, langs jordbruksareal og bustader ved Grønhøyen, Leneset og Leiro, og vidare langs 100-metersbeltet fram til Ørnøyen, kor strandsona kryssar mot Kobbvægen og følgjer 100-metersbeltet vidare rundt øya. Heile Ypso leggst som funksjonell strandsona, basert på nærleik til sjøen, terreng samt natur- og friluftsverdier.



Bilder av strandsona i delområdet:



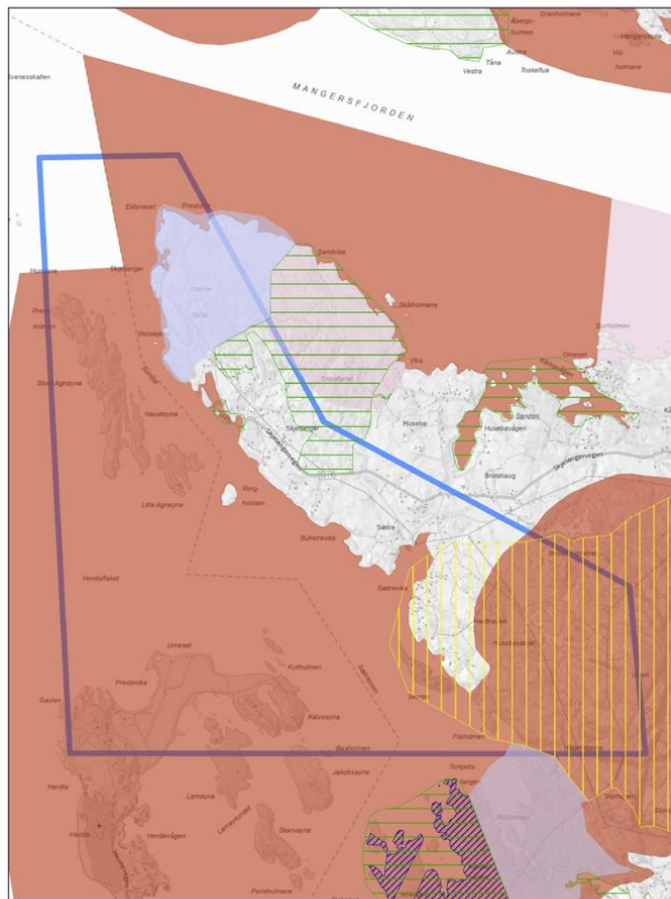
Figur 70: Sjøbod på Io.



### 2.2.7 Brotshaug – delområde 35

Temakart som syner strandsoneverdiar (friluftsliv, kulturminne, landskap og jordbruk, samt naturmiljø):

#### Friluftsliv

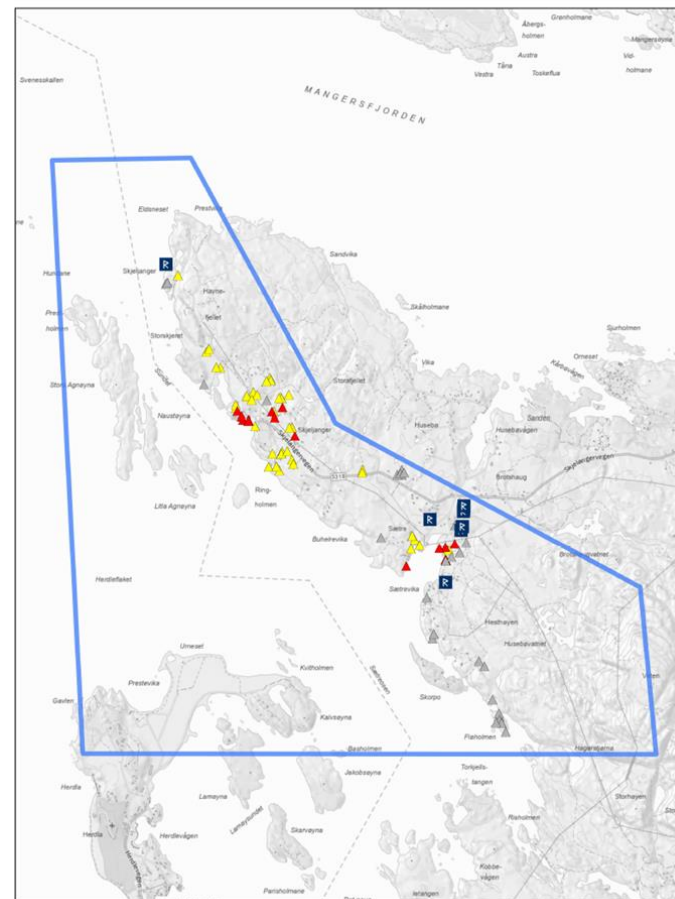


**Kartlagte friluftslivsområde**  
**Alver**  
 Svært viktig friluftslivsområde  
 Viktig friluftslivsområde  
 Registrert friluftslivsområde  
 Ikke klassifisert

**Statlig sikra friluftslivsområder**  
 Statlig sikra friluftslivsområder

**Kartlagt friluftslivsområder statlig**  
 Svært viktig  
 Viktig  
 Registrert  
 Ikke klassifisert

#### Kulturminner



**SEFRAK-bygninger**  
 Meldepliktig ihht. Kulturminnelovens §25  
 SEFRAK-bygg som ikke er omfattet av Kulturminneloven  
 Ruin eller fjernet objekt

**Kulturminnekategori**  
 Arkeologisk lokalitet  
 Bbyggelse/infrastruktur  
 Kirkested

**Freda bygninger**  
 Kulturmiljø

\*Viser bare kulturminner innenfor kartbladet

## Landskap og jordbruk



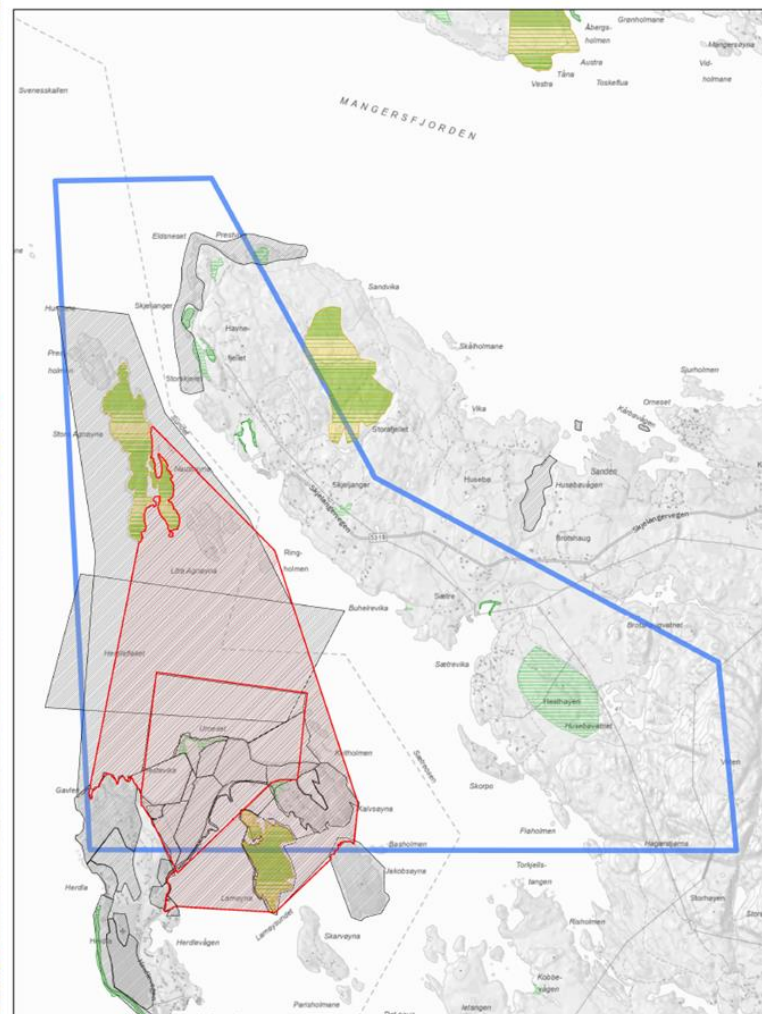
**Jordbruksareal**

- Fulldyrka jord
- Innmarksbeite
- Overflatedyrka jord

**Bratthet**

- >25 helning

## Naturmiljø



**Inngrepsfrinatur**

- 3 - 5 km fra inngrep (sone 1)
- 1 - 3 km fra inngrep (sone 2)

**Naturtyper\_DN13**

- Svært viktig
- Lokalt viktig
- Natur i Norge - Alle naturtyper
- Verneområder

**Utvalgte naturtyper**

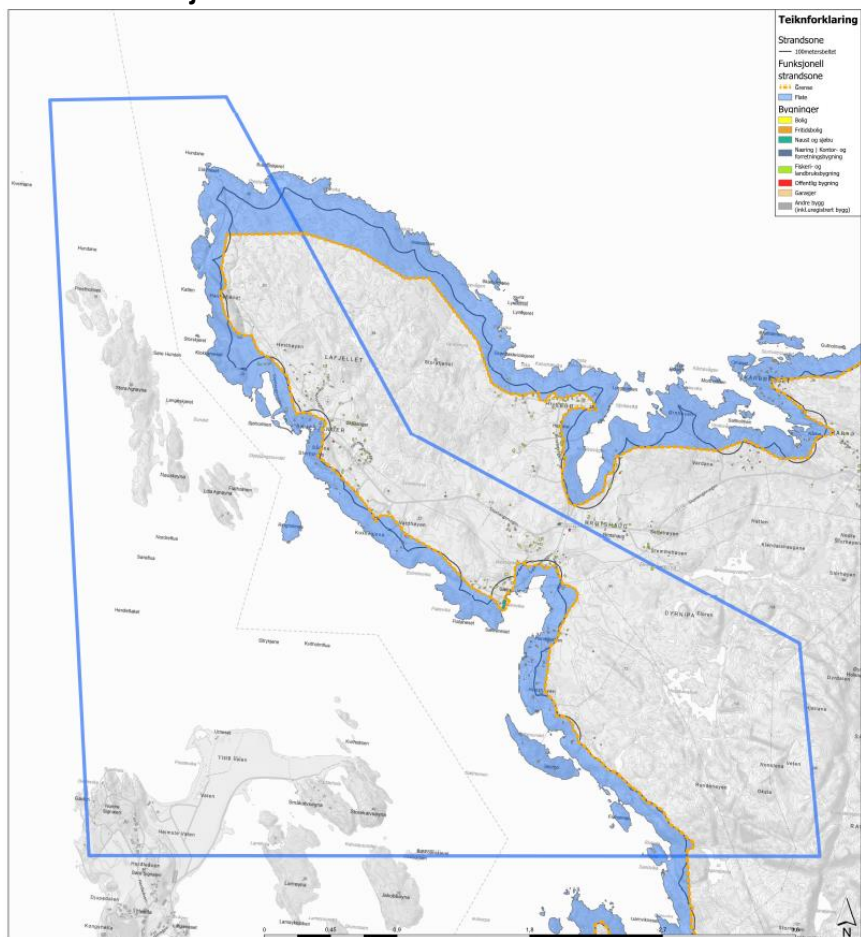
- Slåttemark
- Hule eiker
- Kystlynghei
- Olivinskog

**Arter**

- Alle arter av særlig stor forvaltningsinteresse
- Art funksjonsområde



Den funksjonelle strandsona i delområdet er satt:



Kriterier lagt til grunn for funksjonell strandsone

Naturmiljø	Kulturarv	Priviliserte	Landskap og jordbruk	Etasjerende inngrupp	100 metersbåndet
			X	X	X

Området er kjennetegner av mykje natur og ubygde areal, med noko sprett busetnader og fritidsbusetnader med tilkomstvegar. Terrenget er nokså flatt, med jamn stigning frå sjø mot land. Frå sør mot nord er strandsona satt: Langs høgdedrag fram til Sætrevika, ved veg i Sætrevika, langs høgdedrag fram til Skjelanger, og vidare i terrenget med omsyn til høgdedrag og større landskapsrom.



Bilder av strandsona i delområdet:



Figur 71: Sætrevika.

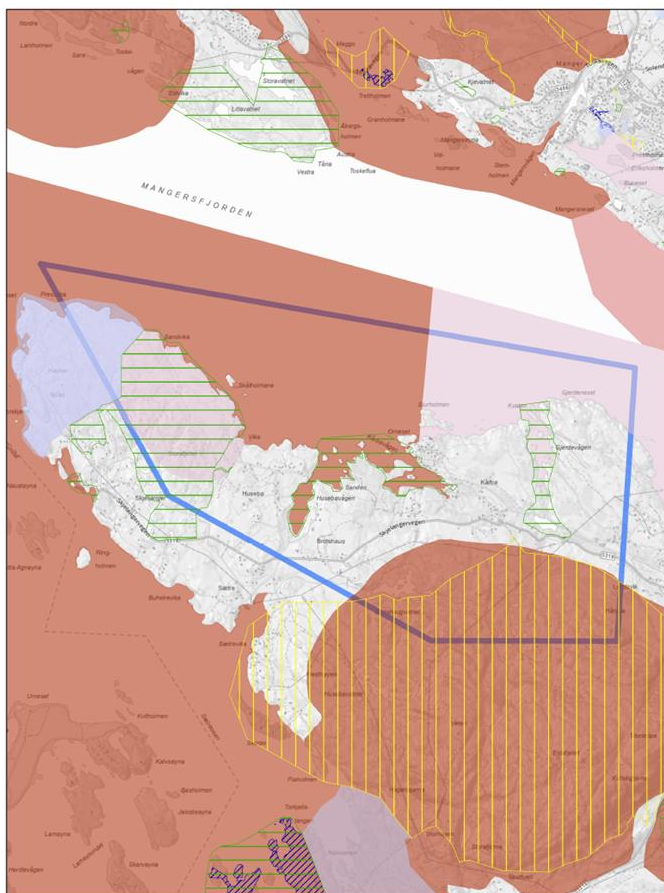


Figur 72: ortofoto over Skjelanger.

## 2.2.8 Husebø – delområde 36

Temakart som syner strandsoneverdiar (friluftsliv, kulturminne, landskap og jordbruk, samt naturmiljø):

### Friluftsliv



**Kartlagte friluftslivsområde**  
**Alver**

- Svært viktig friluftslivsområde
- Viktig friluftslivsområde
- Registrert friluftslivsområde

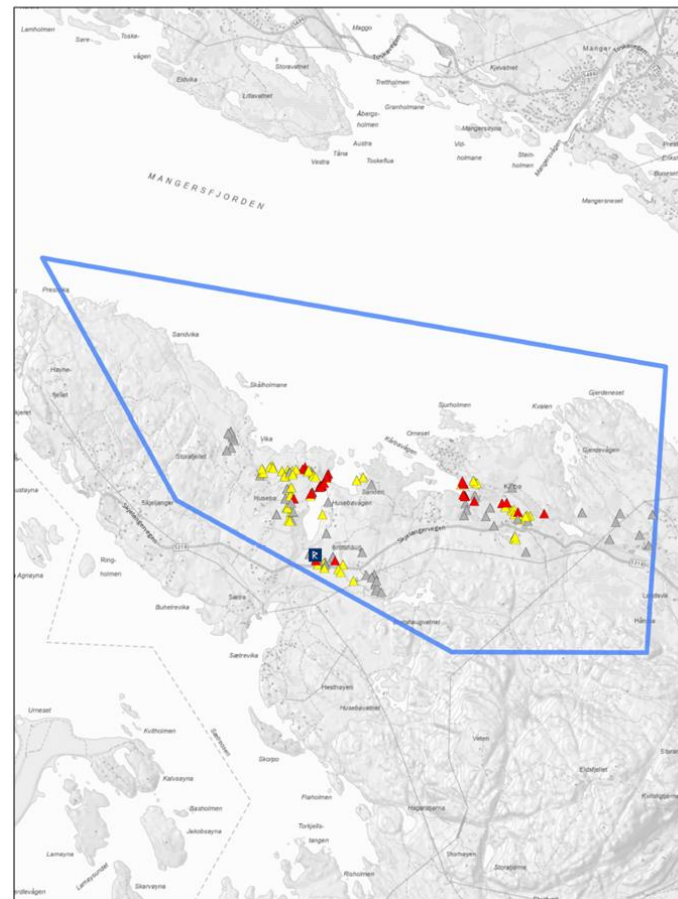
**Statlig sikra friluftslivsområder**

- Statlig sikra friluftslivsområder

**Kartlagt friluftslivs-områder statlig**

- Svært viktig
- Viktig
- Registrert
- Ikke klassifisert

### Kulturminner



**SEFRAK-bygninger**

- ▲ Meldepliktig ihht. Kulturminnelovens §25
- ▲ SEFRAK-bygg som ikke er omfattet av Kulturminneloven
- ▲ Ruin eller fjernet objekt

**Kulturminnekategori**

- Arkeologisk lokalitet
- Bebyggelse/infrastruktur
- Kirkested

▲ Freda bygninger

- Kulturmiljø

\*Viser bare kulturminner innenfor kartbladet



## Landskap og jordbruk



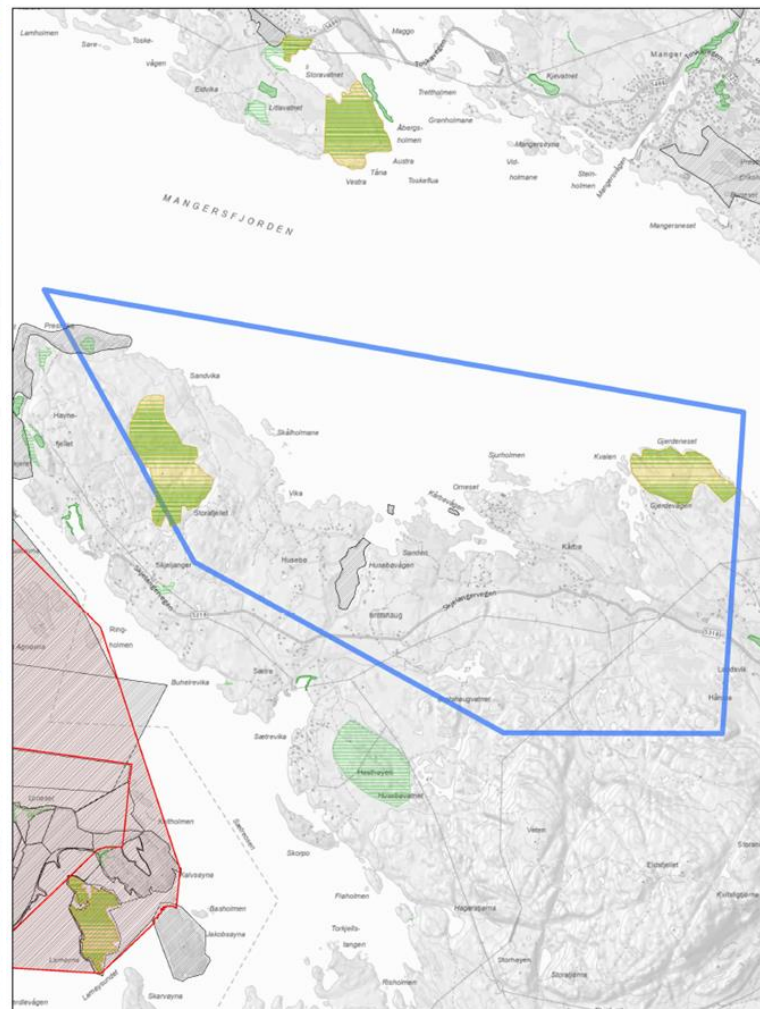
**Jordbruksareal**

- Fulldyrka jord
- Innmarksbeite
- Overflatedyrka jord

**Bratthet**

- >25 helning

## Naturmiljø



**Inngrepsfrinatur**

- 3 - 5 km fra inngrep (sone 1)
- 1 - 3 km fra inngrep (sone 2)

**Naturtyper\_DN13**

- Svært viktig
- Lokalt viktig
- Natur i Norge - Alle naturtyper
- Verneområder

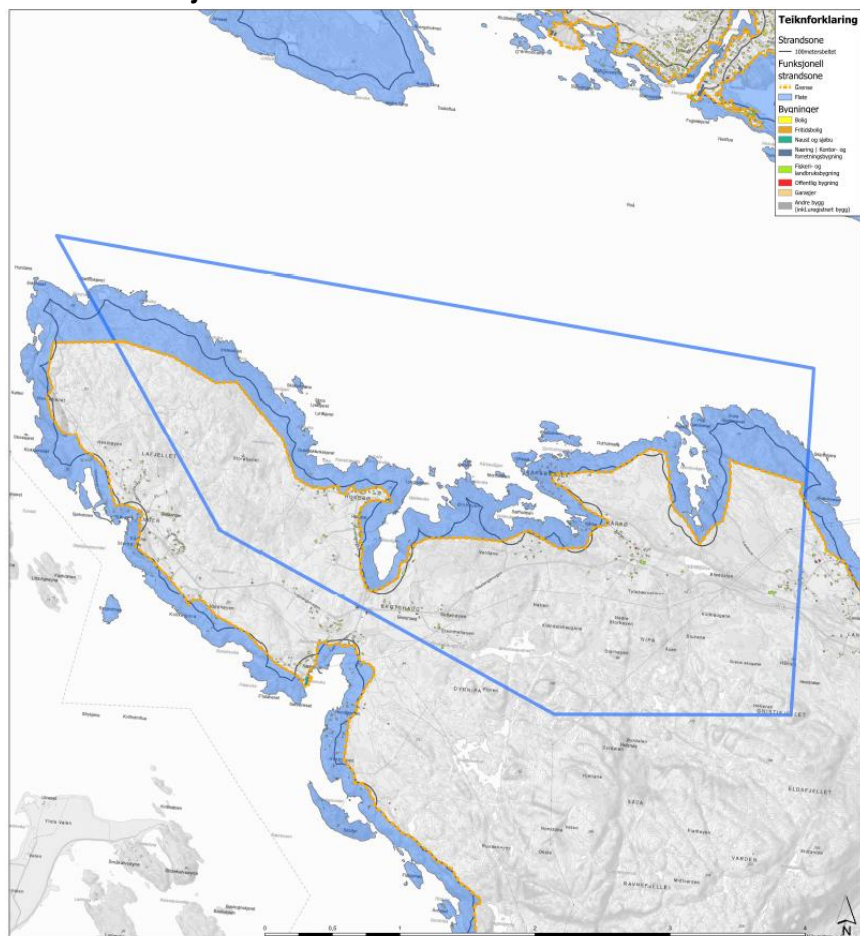
**Utvalgte naturtyper**

- Slåttemark
- Hule eiker
- Kystlynghei
- Olivinskog

**Arter**

- Alle arter av særlig stor forvaltningsinteresse
- Art funksjonsområde

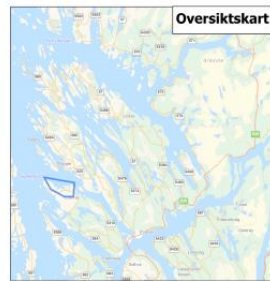
Den funksjonelle strandsona i delområdet er satt:



Kriterier lagt til grunn for funksjonell strandsona

Naturmiljø	Kulturarv	Prilufte	Landskap og jordbruk	Eksterne ting	100-metersbeltet
			X	X	

Området er kjennetegner av mykje natur og ubygde areal, med noko sprett busetnader og fritidsbusetnader med tilkomstvegar. Terrenget er nokså flatt, med jamn stigning frå sjø mot land. Frå vest mot aust er strandsona satt: I terrenget med omsyn til høgdedrag og større landskapsrom fram til Husebø, langs veg i Husebø, og vidare i 100-metersbeltet med omsyn til høgdedrag og større landskapsrom.



Bilder av strandsona i delområdet:



Figur 73: Insteodden.



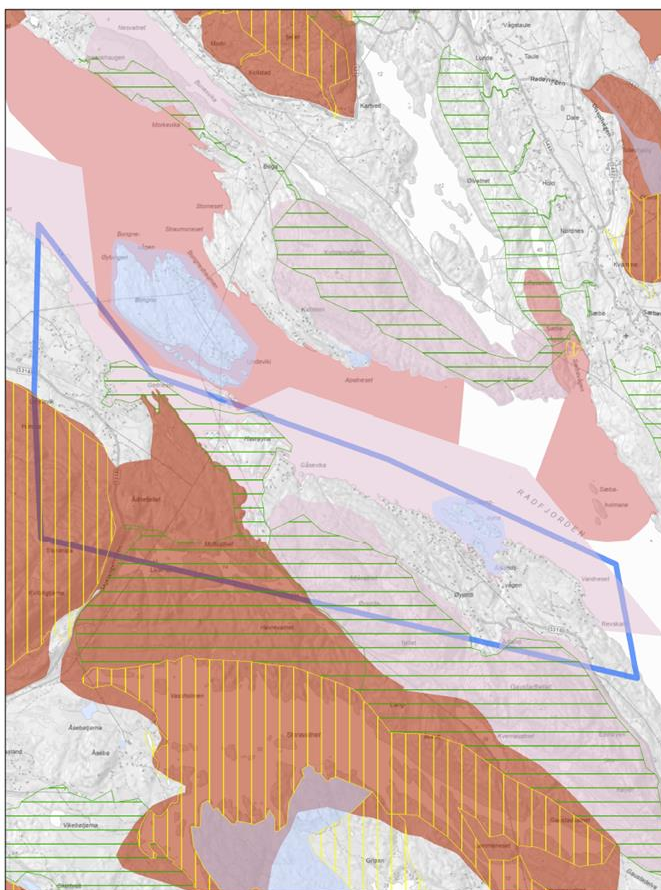
Figur 74: Sjøbodmiljø i nærleiken av Husebø.



## 2.2.9 Landsvik/Revs kard – delområde 37

Temakart som syner strandsoneverdiar (friluftsliv, kulturminne, landskap og jordbruk, samt naturmiljø):

### Friluftsliv



**Kartlagte friluftslivsområde**  
**Alver**

- Svært viktig friluftslivsområde
- Viktig friluftslivsområde
- Registrert friluftslivsområde

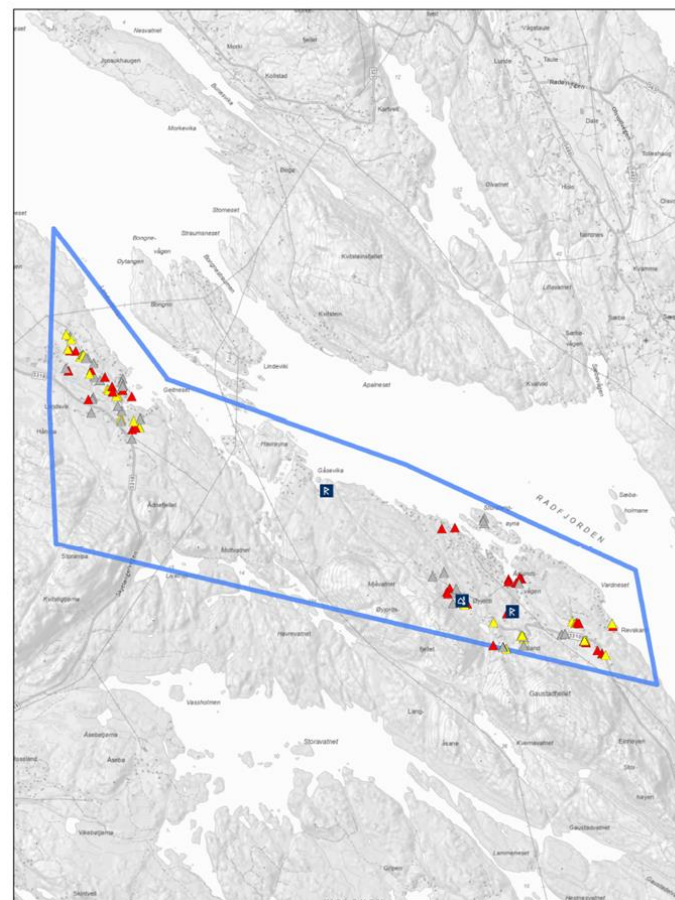
**Statlig sikra friluftslivsområder**

- Statlig sikra friluftslivsområder

**Kartlagt friluftslivs-områder statlig**

- Svært viktig
- Viktig
- Registrert
- Ikke klassifisert

### Kulturminner



**SEFRAK-bygninger**

- ▲ Meldepliktig ihht. Kulturminnelovens §25
- ▲ SEFRAK-bygg som ikke er omfattet av Kulturminneloven
- ▲ Ruin eller fjernet objekt

**Kulturminnekategori**

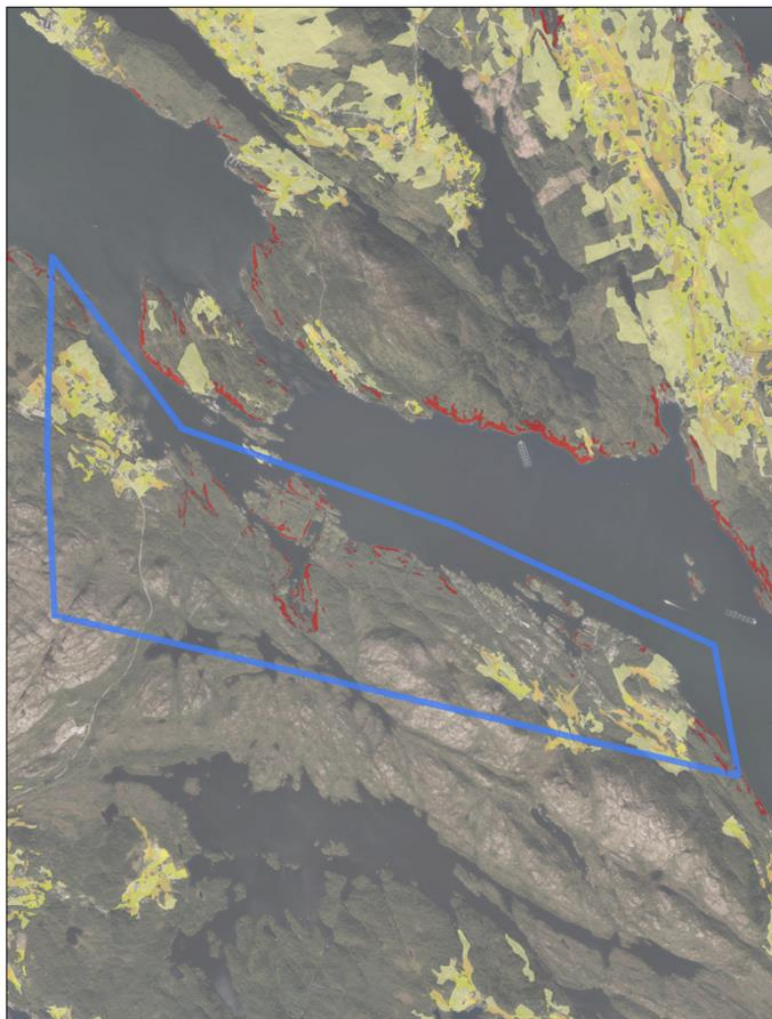
- Arkeologisk lokalitet
- Bebyggelse/infrastruktur
- Kirkested

▲ Freda bygninger

- Kulturmiljø

\*Viser bare kulturminner innenfor kartbladet

## Landskap og jordbruk



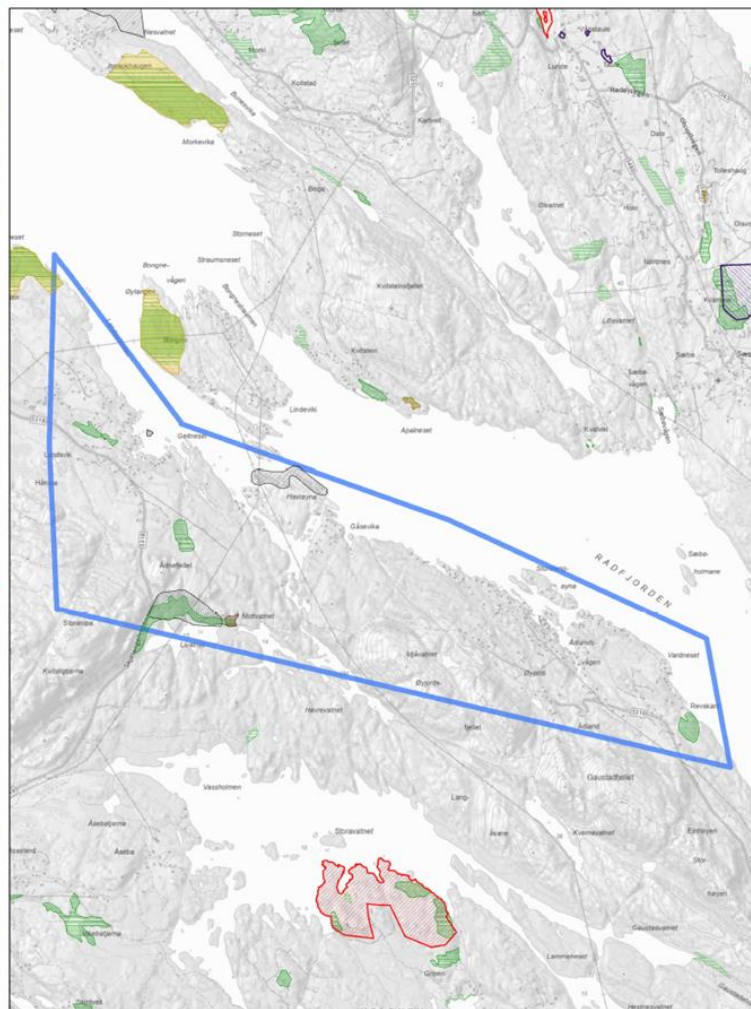
**Jordbruksareal**

- Fulldyrka jord
- Innmarksbeite
- Overflatedyrka jord

**Bratthet**

- >25 helning

## Naturmiljø



**Inngrepsfrinatur**

- 3 - 5 km fra inngrep (sone 1)
- 1 - 3 km fra inngrep (sone 2)

**Naturtyper\_DN13**

- Svært viktig
- Lokalt viktig
- Natur i Norge - Alle naturtyper
- Verneområder

**Utvalgte naturtyper**

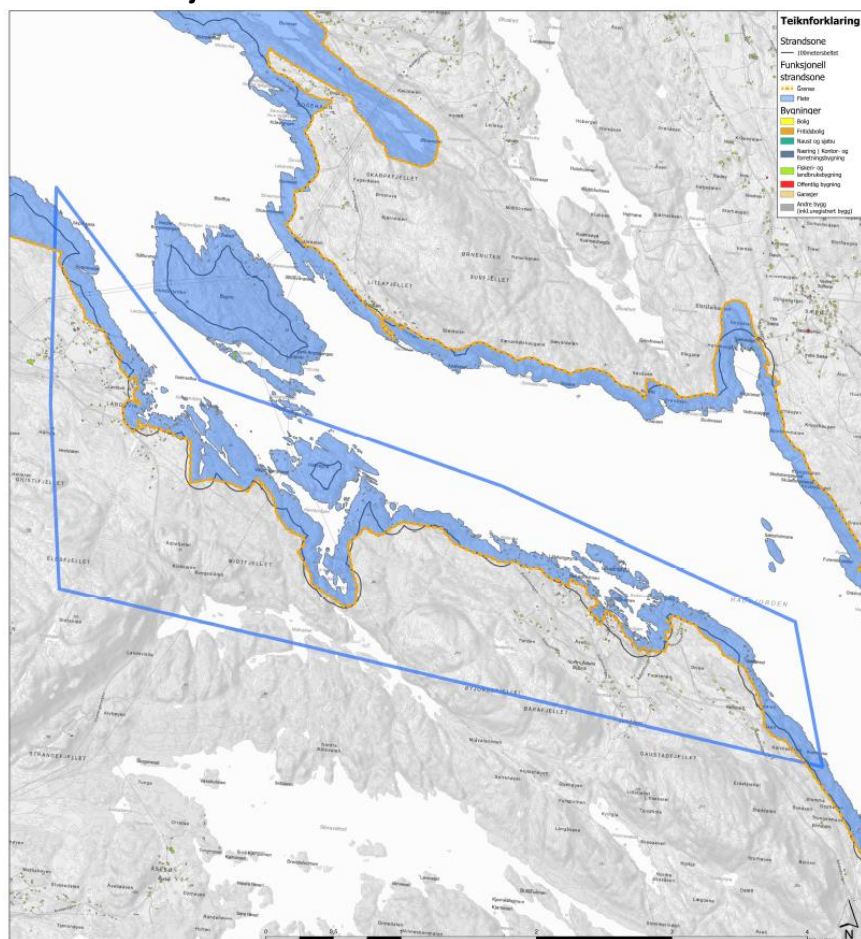
- Slåttemark
- Hule eiker
- Kystlynghei
- Olivinskog

**Arter**

- Alle arter av særlig stor forvaltningsinteresse
- Art funksjonsområde



### Den funksjonelle strandsone i delområdet er satt:



#### Kriterier lagt til grunn for funksjonell strandsone

Naturverdi	Biotyper	Praktisk	Landskap og perifer	Estimerende vengje	100-metersbeltet
x			x	x	x


Området omfatter del to stadene Landsvik og Revskard, kor det er fritidsbustader, naust og bustader, stedis nær sjøen. Mellom desse stadene er det naturområde, med innslag av spredt fritidsbustad. Terrenget er nokså flatt, med åsar og stigning frå sjøen i fleire 100 meter innover land. Frå vest mot aust er strandsone satt i langs veg og bustader i Landsvik, og vidare i terrenget med omsyn til høgdedrag og større landskapsrom fram til Ådlandsvågen. Her er det ein del naust og fritidsbustader, og strandsone går her nærare strandlina, basert på kor privatist området fremstår, nærleik til sjøen, samt utsikt til sjøen. Austover frå mot Revskard følg strandsone 100-metersbeltet, med omsyn til større landskapsrom og viktige naturområde.



### Bilder av strandsone i delområdet:



Figur 75: Landsvik.

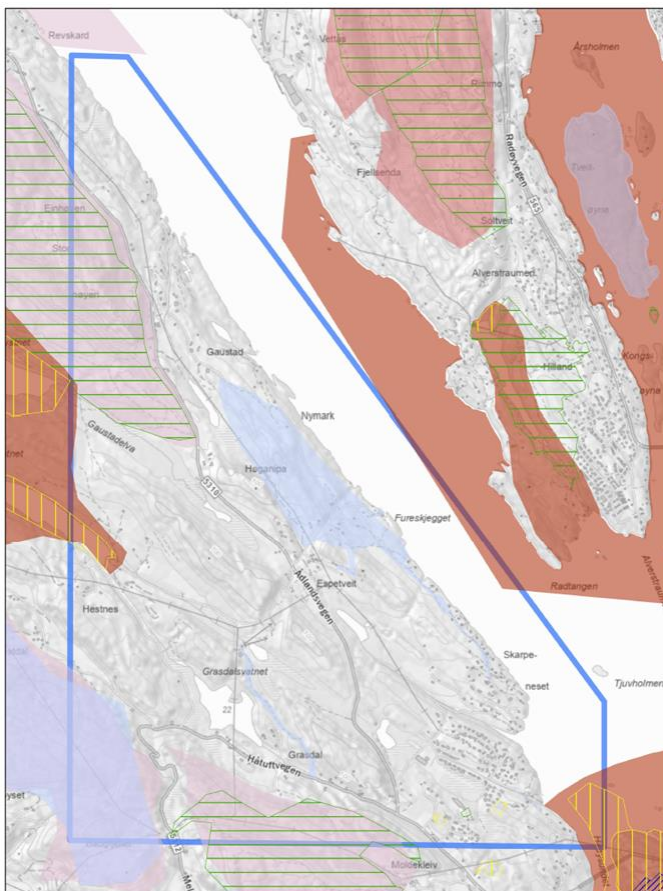


Figur 76.

### 2.2.10 Nymark/Skarpeneset – delområde 38

Temakart som viser strandsoneverdier (friluftsliv, kulturminne, landskap og jordbruk, samt naturmiljø):

#### Friluftsliv



**Kartlagte friluftslivsområde Alver**

- Svært viktig friluftslivsområde
- Viktig friluftslivsområde
- Registrert friluftslivsområde

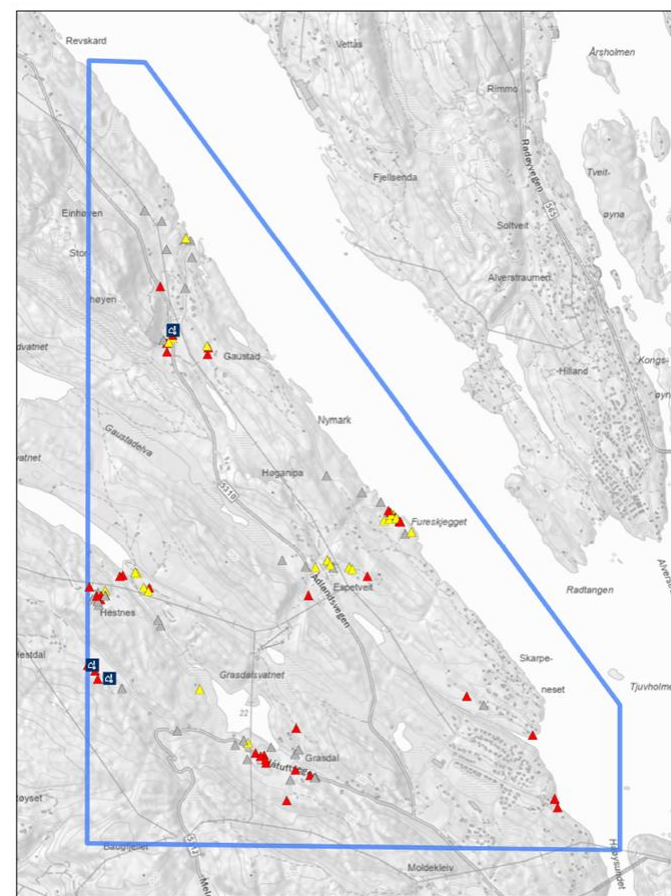
**Statlig sikra friluftslivsområder**

- Statlig sikra friluftslivsområder

**Kartlagt friluftslivs-områder statlig**

- Svært viktig
- Viktig
- Registrert
- Ikke klassifisert

#### Kulturminner



**SEFRAK-bygninger**

- ▲ Meldepliktig ihht. Kulturminnelovens §25
- ▲ SEFRAK-bygg som ikke er omfattet av Kulturminneloven
- ▲ Ruin eller fjernet objekt

**Kulturminnekategori**

- Arkeologisk lokalitet
- Bebyggelse/infrastruktur
- Kirkested

▲ Freda bygninger

■ Kulturmiljø

\*Viser bare kulturminner innenfor kartbladet



## Landskap og jordbruk



### Jordbruksareal

- Fulldyrka jord
- Innmarksbeite
- Overflatedyrka jord

### Bratthet

- >25 helning

## Naturmiljø



### Inngrepsfrinatur

- 3 - 5 km fra inngrep (sone 1)
- 1 - 3 km fra inngrep (sone 2)

### Naturtyper\_DN13

- Svært viktig
- Lokalt viktig
- Natur i Norge - Alle naturtyper
- Verneområder

### Utvalgte naturtyper

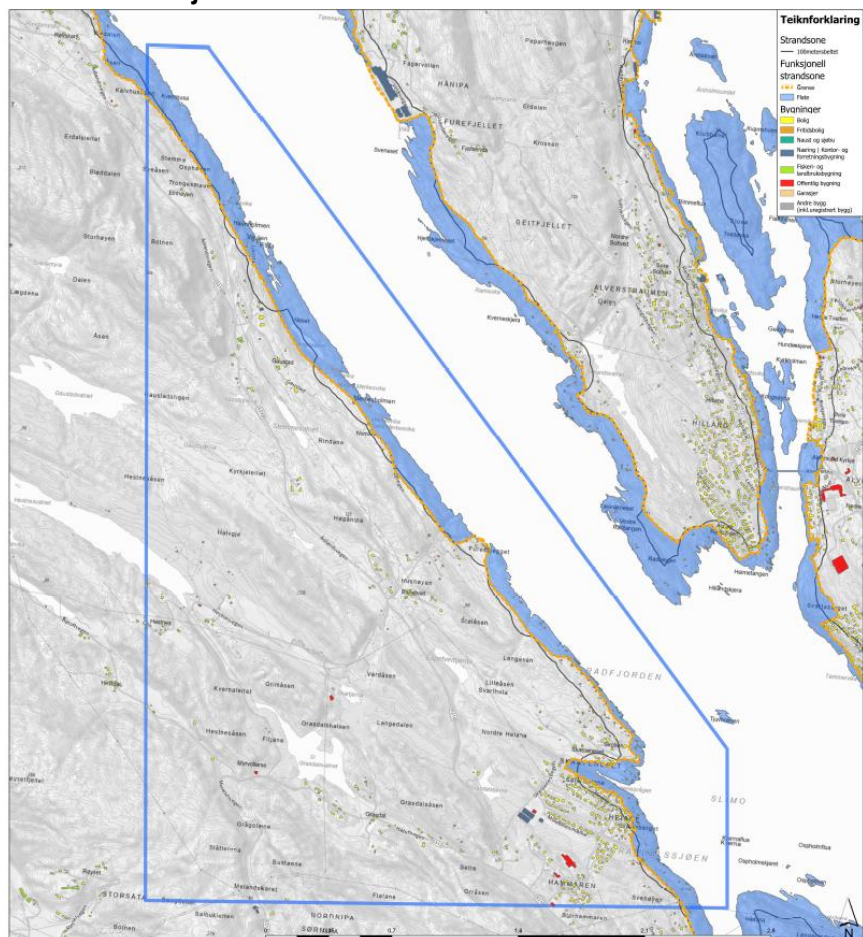
- Slåttemark
- Hule eiker
- Kystlynghei
- Olivinskog

### Arter

- Alle arter av særlig stor forvaltningsinteresse
- Art funksjonsområde



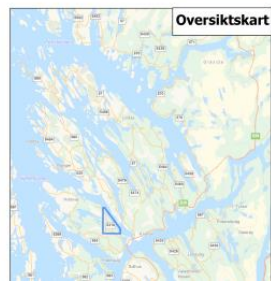
Den funksjonelle strandsona i delområdet er satt:



**Kriterier lagt til grunn for funksjonell strandsone**

Naturmiljø	Kulturarv	Fritidsaktiv	Landskap og jordbruk	Skiløperområde	100-metersbeltet
			X	X	X

Området strekk seg fra Kvernhusa til Skarpeneset. Området er kjennetegnet av sprette naust, fritidsbustader, bustader og åtkomstvegar. Frå sjøen er det ein jamn stigning innover land. Frå nord mot sør er strandsona satt: Nært 100-metersbeltet, med omsyn til høgdedrag, vegar og større landskapsrom fram til Skarpeneset. Ved Skarpeneset er strandsona satt langs bustader



Bilder av strandsona i delområdet:



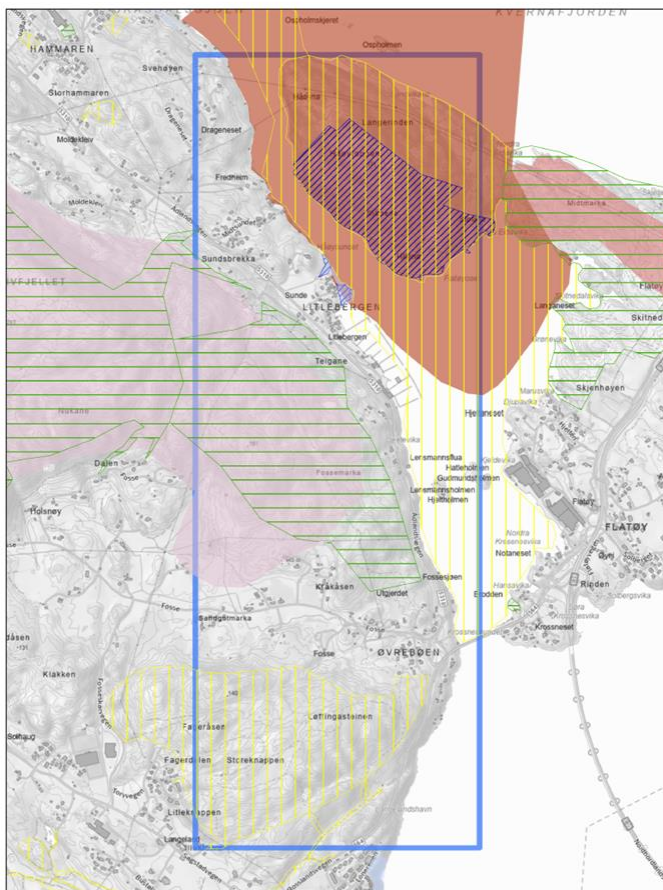
Figur 77: Skarpeneset.



### 2.2.11 Litlebergen – delområde 39

Temakart som syner strandsoneverdiar (friluftsliv, kulturminne, landskap og jordbruk, samt naturmiljø):

#### Friluftsliv



**Kartlagte friluftslivsområde**  
**Alver**

- Svært viktig friluftslivsområde
- Viktig friluftslivsområde
- Registrert friluftslivsområde

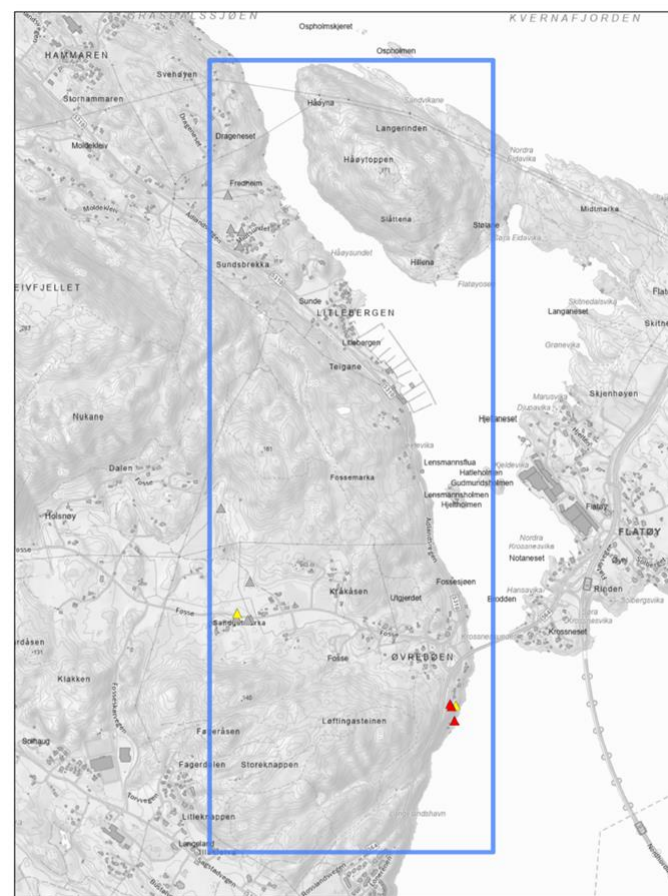
**Statlig sikra friluftslivsområder**

- Statlig sikra friluftslivsområder

**Kartlagt friluftslvsområde statlig**

- Svært viktig
- Viktig
- Registrert
- Ikke klassifisert

#### Kulturminner



**SEFRAK-bygninger**

- Meldepliktig ihht. Kulturminnelovens §25
- SEFRAK-bygg som ikke er omfattet av Kulturminneloven
- Ruin eller fjernet objekt

**Kulturminnekategori**

- Arkeologisk lokalitet
- Bebyggelse/ infrastruktur
- Kirkested

Freda bygninger

- Kulturmiljø

\*Viser bare kulturminner innenfor kartbladet

## Landskap og jordbruk



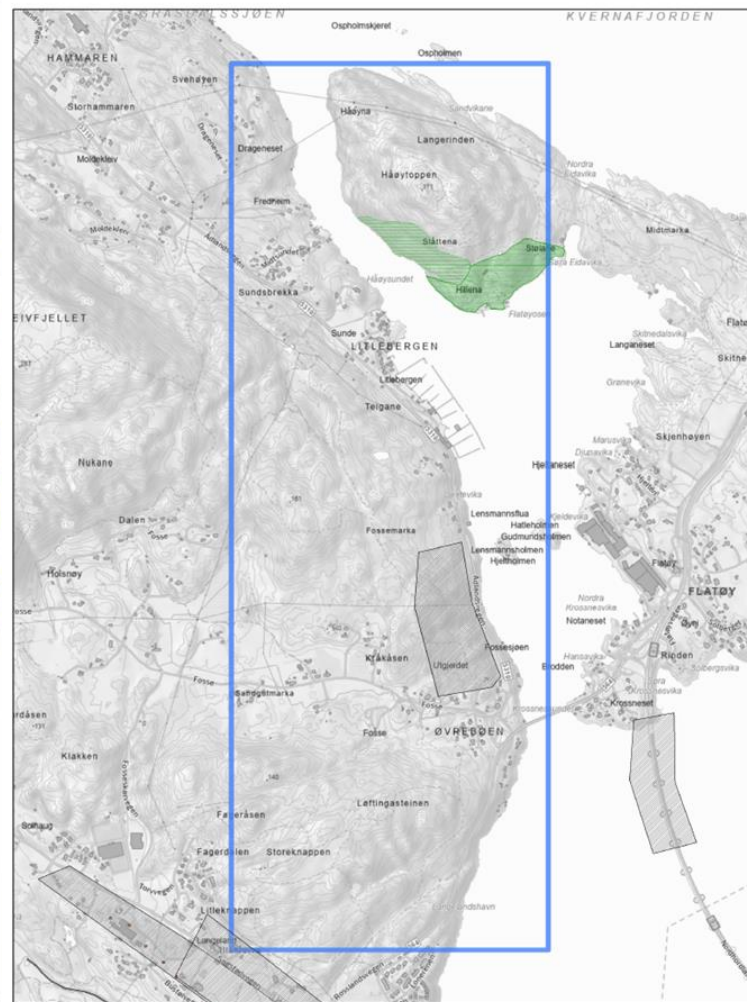
**Jordbruksareal**

- Fulldyrka jord
- Innmarksbeite
- Overflatedyrka jord

**Bratthet**

- >25 helning

## Naturmiljø



**Inngrepsfrinatur**

- 3 - 5 km fra inngrep (sone 1)
- 1 - 3 km fra inngrep (sone 2)

**Naturtyper\_DN13**

- Svært viktig
- Lokalt viktig
- Natur i Norge - Alle naturtyper
- Verneområder

**Utvalgte naturtyper**

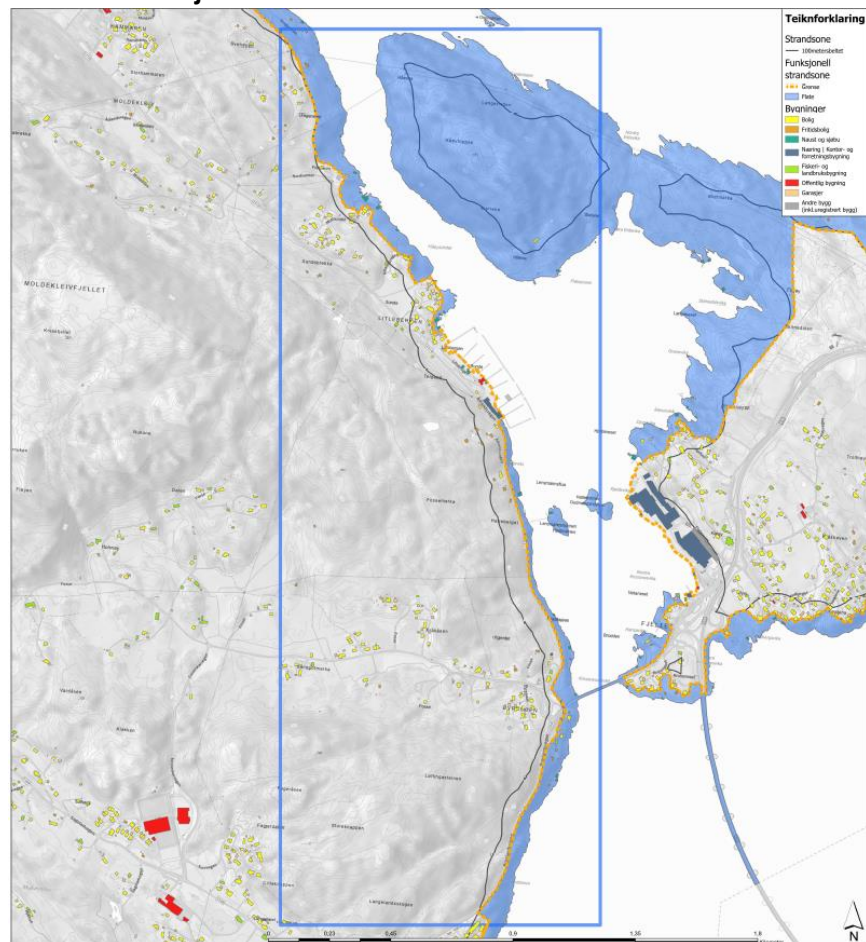
- Slåttemark
- Hule eiker
- Kystlynghei
- Olivinskog

**Arter**

- Alle arter av særlig stor forvaltningsinteresse
- Art funksjonsområde



### Den funksjonelle strandsona i delområdet er satt:



#### Kriterier lagt til grunn for funksjonell strandsone

Naturmiljø	Kulturarv	Rekreasjon	Landskap og trafikk	Ekstremt nærings	100 metersbeltet
			X	X	X

Området strekk seg frå Svehyøien i nord til Frekhaug i sør, og sentralt i området ligg Litlebergen med hamn og bustader. Nord for Litlebergen er det noko spreitt bustader og fritidsbustader, medan frå Litlebergen mot Frekhaug går det ein veg langs sjøen, med bratt terreng på begge sider. Frå nord til sør er strandsona satt: Nært 100-metersbeltet, med omsyn til høgdedrag, bustader, vegar og større landskapsrom fram til Litlebergen. Langs bustader og kaianlegg i Litlebergen. Langs vegar sør for Litlebergen.



### Bilder av strandsona i delområdet:

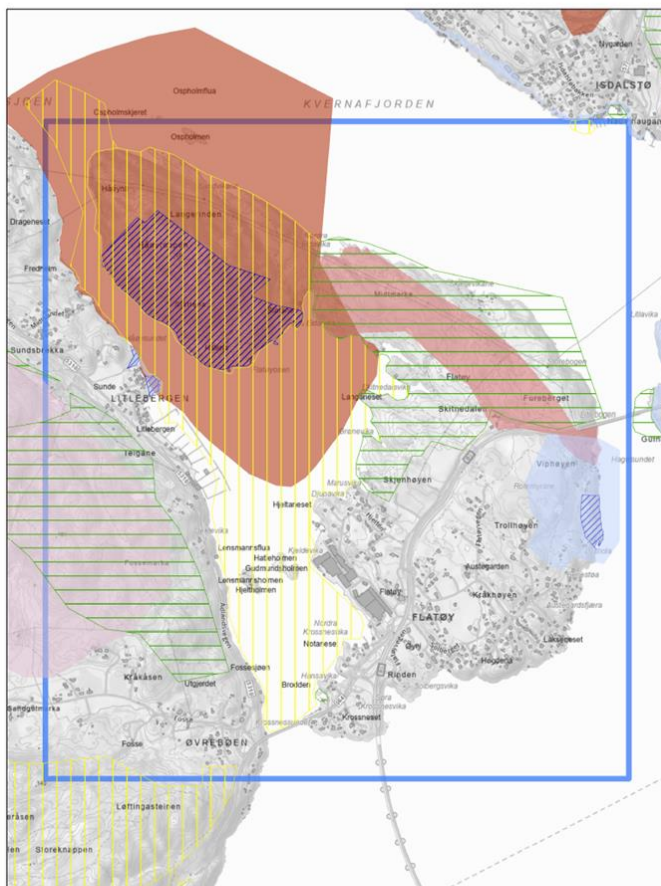


Figur 78: Litlebergen.

### 2.2.12 Flatøy – delområde 40

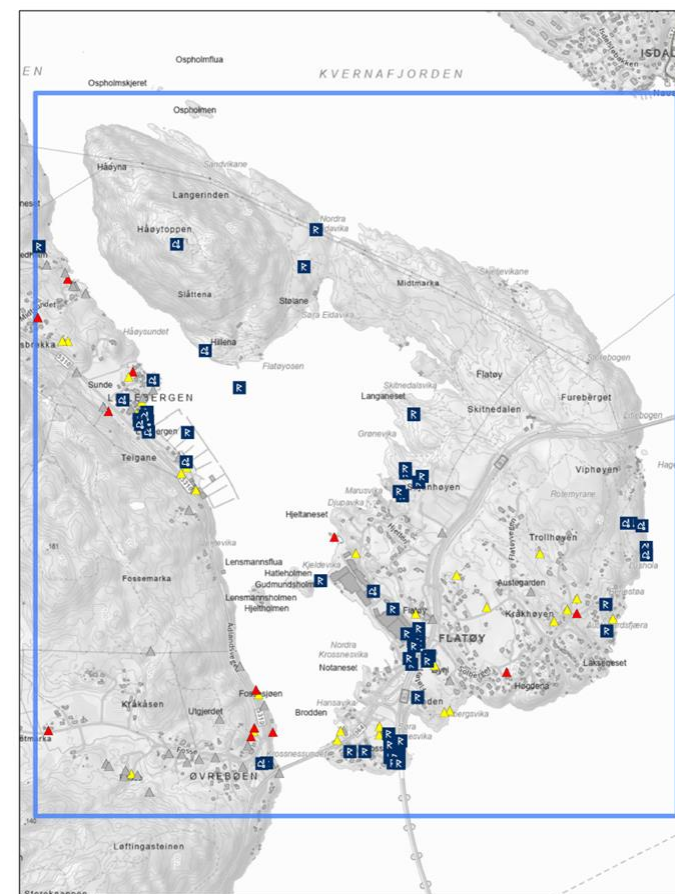
Temakart som syner strandsoneverdiar (friluftsliv, kulturminne, landskap og jordbruk, samt naturmiljø):

#### Friluftsliv



- |                                     |  |  |
|-------------------------------------|--|--|
| <b>Kartlagte friluftslivsområde</b> | <b>Statlig sikra friluftslivsområder</b> | <b>Kartlagt friluftslivsområde statlig</b> |
| <b>Alver</b>                        |  |  |
| Svært viktig friluftslivsområde     | Statlig sikra friluftslivsområder        | Svært viktig                               |
| Viktig friluftslivsområde           |  | Viktig                                     |
| Registrert friluftslivsområde       |  | Registrert                                 |
|                                     |  | Ikke klassifisert                          |

#### Kulturminner



- |  |                            |                 |
|--|----------------------------|-----------------|
| <b>SEFRAK-bygninger</b>                              | <b>Kulturminnekategori</b> | Freda bygninger |
| Meldepiktig ihht. Kulturminnelovens §25              | Arkeologisk lokalitet      | Kulturmiljø     |
| SEFRAK-bygg som ikke er omfattet av Kulturminneloven | Bebyggelse/infrastruktur   |                 |
| Ruin eller fjernet objekt                            | Kirkested                  |                 |

\*Viser bare kulturminner innenfor kartbladet



## Landskap og jordbruk



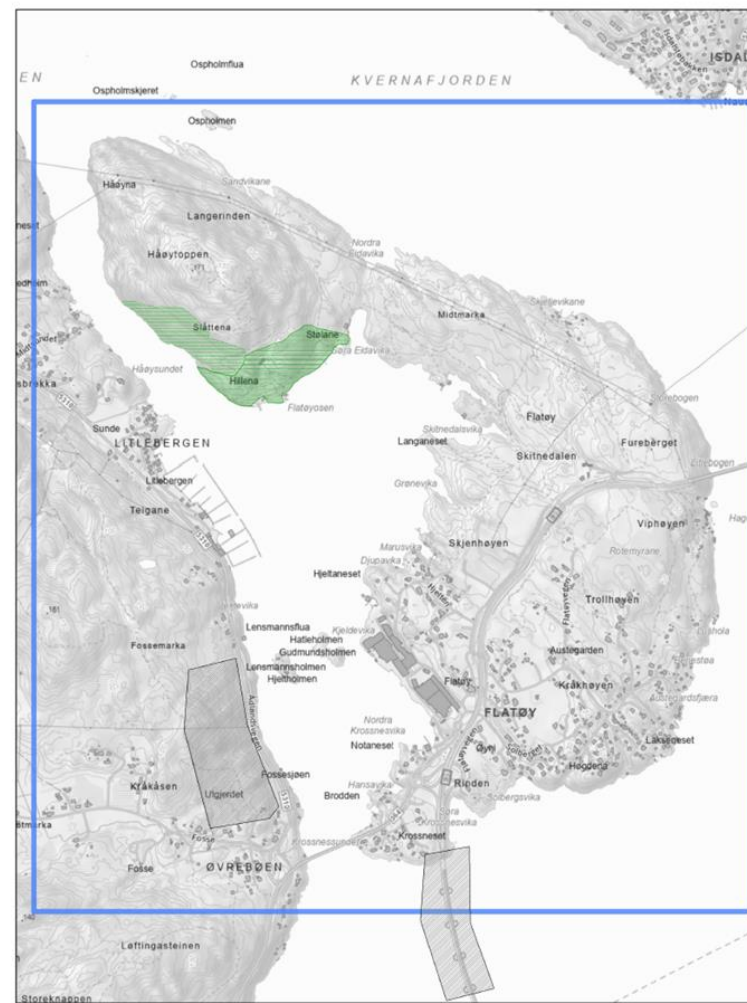
**Jordbruksareal**

- Fulldyrka jord
- Innmarksbeite
- Overflatedyrka jord

**Bratthet**

- >25 helning

## Naturmiljø



**Inngrepsfrinatur**

- 3 - 5 km fra inngrep (sone 1)
- 1 - 3 km fra inngrep (sone 2)

**Naturtyper\_DN13**

- Svært viktig
- Lokalt viktig
- Natur i Norge - Alle naturtyper
- Verneområder

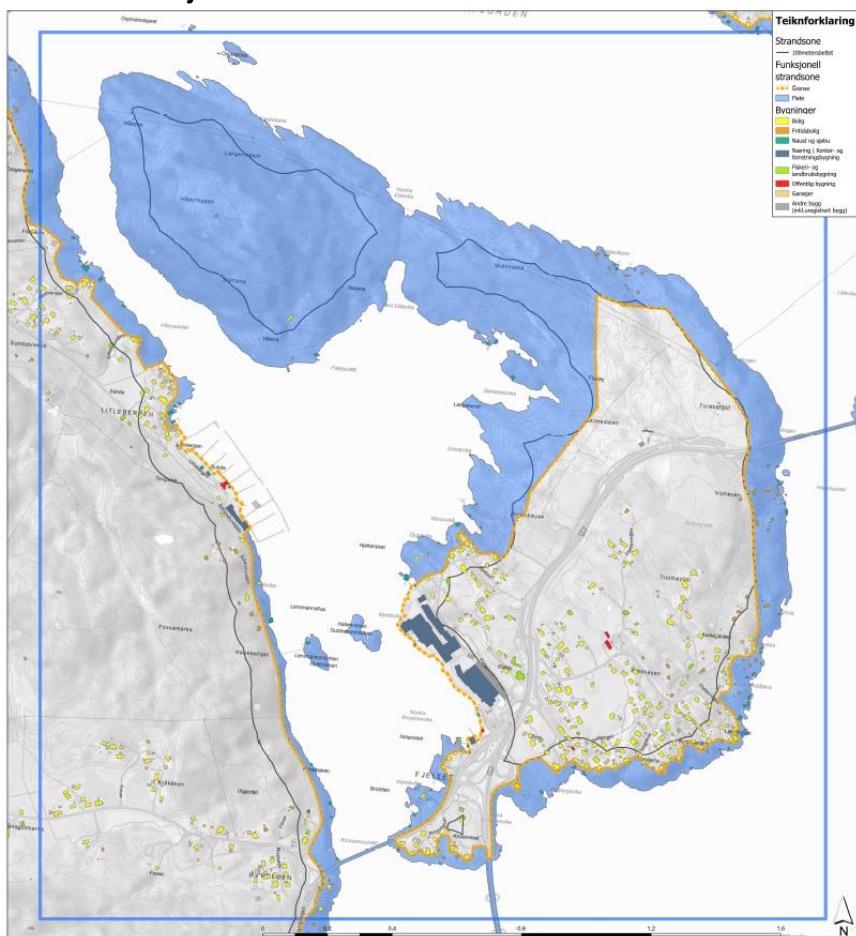
**Utvalgte naturtyper**

- Slåttemark
- Hule eiker
- Kystlynghei
- Olivinskog

**Arter**

- Alle arter av særlig stor forvaltningsinteresse
- Art funksjonsområde

Den funksjonelle strandsona i delområdet er satt:



Kriterier lagt til grunn for funksjonell strandsone

Naturmiljø	Kulturarv	Praktisk	Landskap og parkland	Etablerende inngjer	100-metershelhet
	X	X	X	X	X

Flatøy er ei øy med ein bratt, nordleg del som i liten grad er utbygd, og ein småkupert, utbygd sørleg del med motorveg, bustader, fritidsbustader og industri. Den nordlege delen er inkludert i den funksjonelle strandsonen, medan strandsonen i den sørlege delen er satt (i retning med klokken): Frå Hagelsundet følgjer den funksjonelle strandsona 100-metershelhet fram til i ushola, kor strandsonen følgjer eksisterande bustader fram til Nordhordlandsbrua. Frå Nordhordlandsbrua følgjer strandsona kulturminna, bustader og veg fram til industriområdet vest på Flatøy, kor den funksjonelle strandsonelinja følgjer sjøen. Nord for industriområdet er strandsona satt på nordsida av bustader ved Hjelten, og vidare i terrenget med omsyn til høgdedrag og større landskapsrom.



Bilder av strandsona i delområdet:



Figur 79: Håøytoppen.

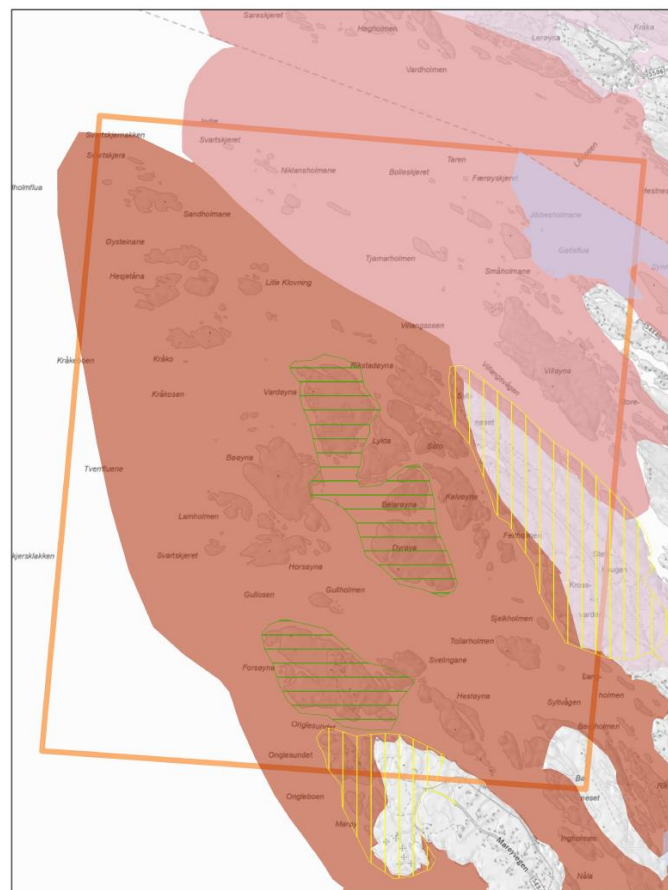


## 2.3 Tidlegare Radøy kommune

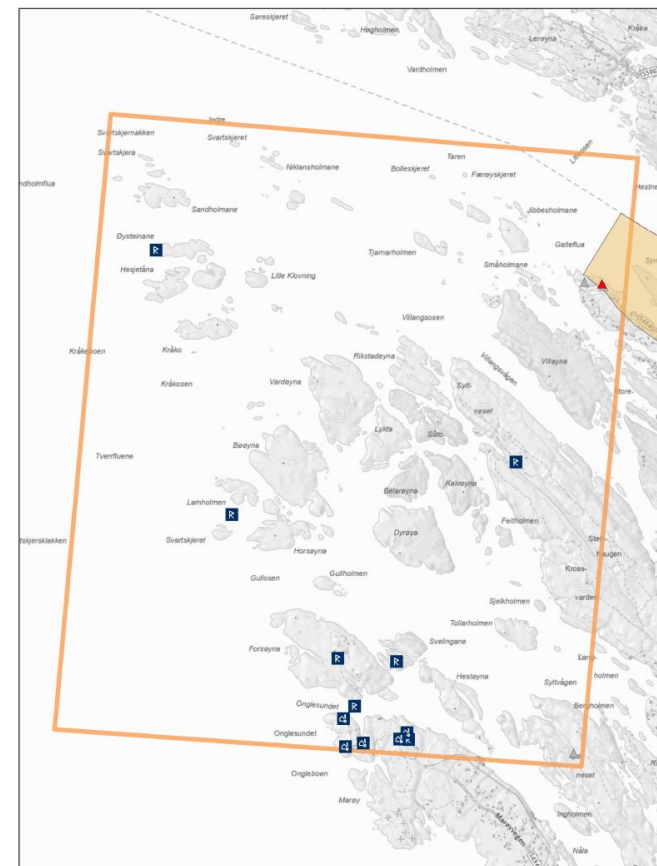
### 2.3.1 Sylteneset – delområde 41

Temakart som syner strandsoneverdiar (friluftsliv, kulturminne, landskap og jordbruk, samt naturmiljø):


#### Friluftsliv



#### Kulturminner



## Landskap og jordbruk



### Jordbruksareal

- Fulldyrka jord
- Innmarksbeite
- Overflatedyrka jord

### Bratthet

- >25 helning

## Naturmiljø



### Inngrepsfrinatur

- 3 - 5 km fra inngrep (sone 1)
- 1 - 3 km fra inngrep (sone 2)

### Naturtyper\_DN13

- Svært viktig
- Lokalt viktig
- Natur i Norge - Alle naturtyper
- Verneområder

### Utvalgte naturtyper

- Slåttemark
- Hule eiker
- Kystlynghei
- Olivinskog

### Arter

- Alle arter av særlig stor forvaltningsinteresse
- Art funksjonsområde



Den funksjonelle strandsona i delområdet er satt:



Kriterier lagt til grunn for funksjonell strandsoner

Naturmiljø	Kulturmiljø	Friluftsliv	Landskap og jordbruk	Skapende uttrykk	100-metersbånd
X		X	X	X	

Området omfatter øyane heilt i nord-vest i gamle Radøy kommune. Øyane er ikkje bygd, og for det meste små i størrelse. Fleire av øyane er viktige for naturmiljø og friluftsliv. Heile området er satt som funksjonell strandsoner, med unntak av eit mindre område rundt Rosneset som er bygd..



Bilder av strandsona i delområdet:



Figur 80: Skjærgårdslandskap i området rundt Sylteneset.

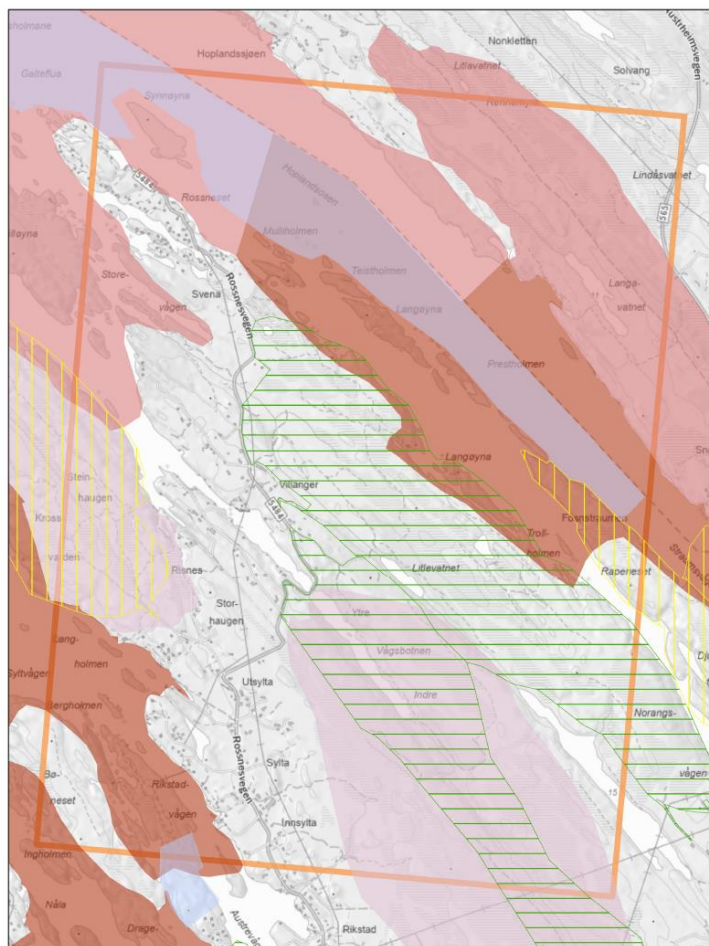


Figur 81: Skjærgårdslandskap i området rundt Sylteneset.

### 2.3.2 Rosneset/Villanger/Risnes – delområde 42

Temakart som syner strandsoneverdiar (friluftsliv, kulturminne, landskap og jordbruk, samt naturmiljø):

#### Friluftsliv



#### Kartlagte friluftslivsområde Alver

- Svært viktig friluftslivsområde
- Viktig friluftslivsområde
- Registrert friluftslivsområde

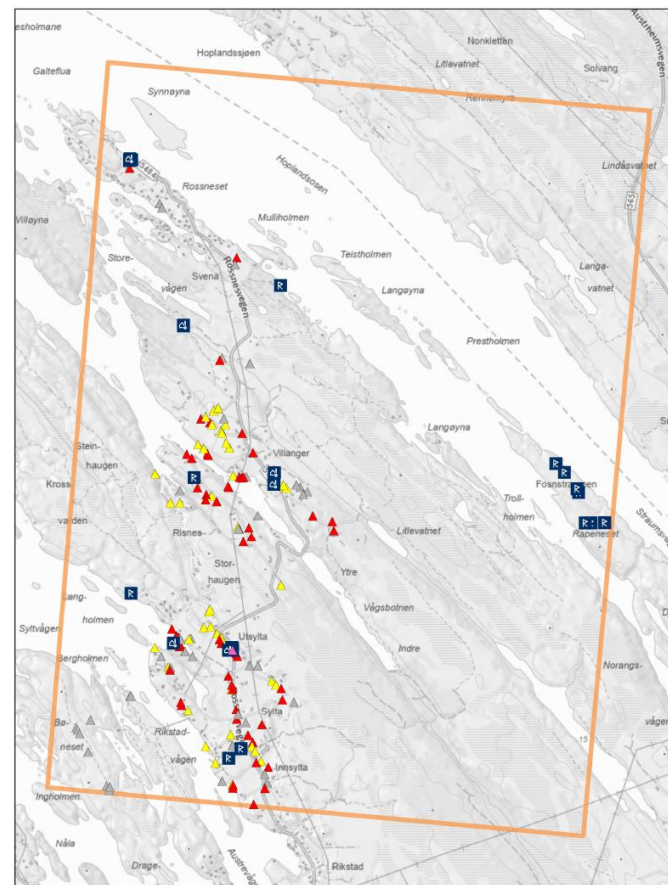
#### Statlig sikra friluftslivsområder

- Statlig sikra friluftslivsområder

#### Kartlagt friluftslivs-områder statlig

- Svært viktig
- Viktig
- Registrert
- Ikke klassifisert

#### Kulturminner



#### SEFRAK-bygninger

- ▲ Meldelig ihht. Kulturminnelovens §25
- ▲ SEFRAK-bygg som ikke er omfattet av Kulturminneloven
- ▲ Ruin eller fjernet objekt

#### Kulturminnekategori

- R Arkeologisk lokalitet
- B Bebyggelse/infrastruktur
- K Kirkested

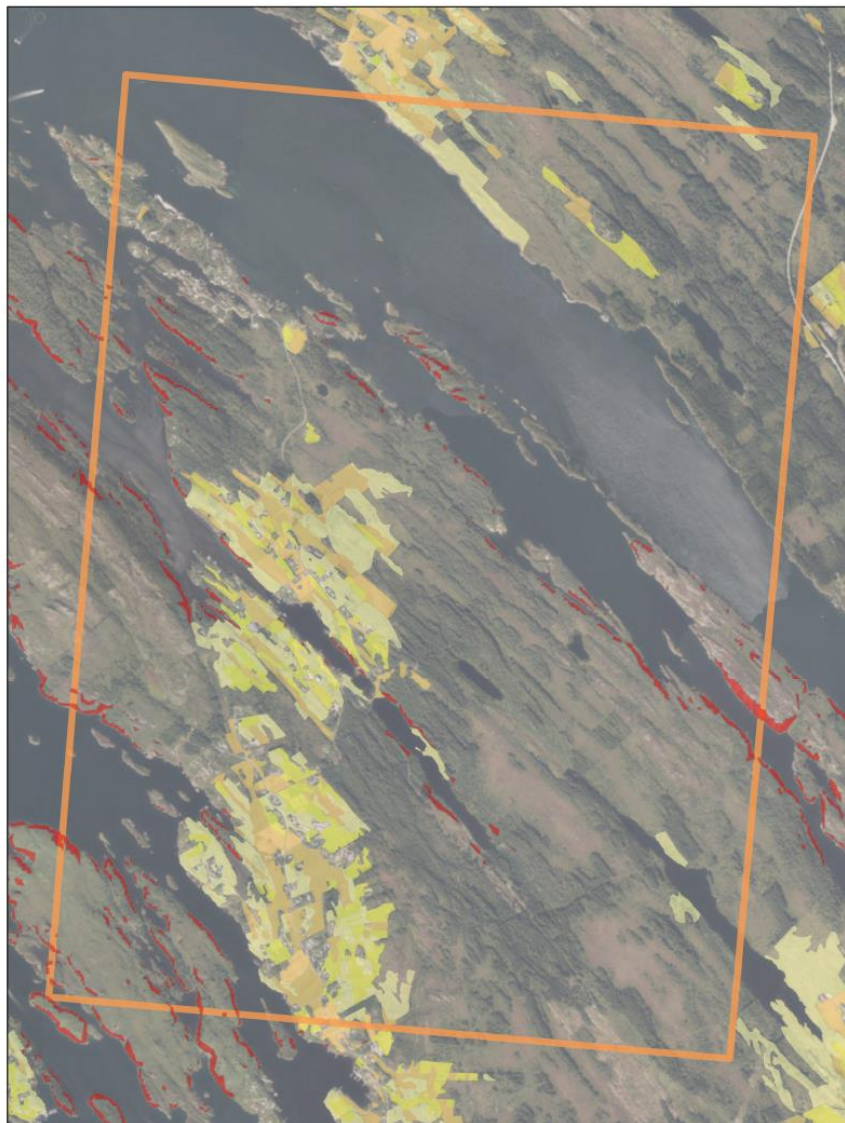
#### Frede bygninger

- Kulturmiljø

\*Viser bare kulturminner innenfor kartbladet



## Landskap og jordbruk



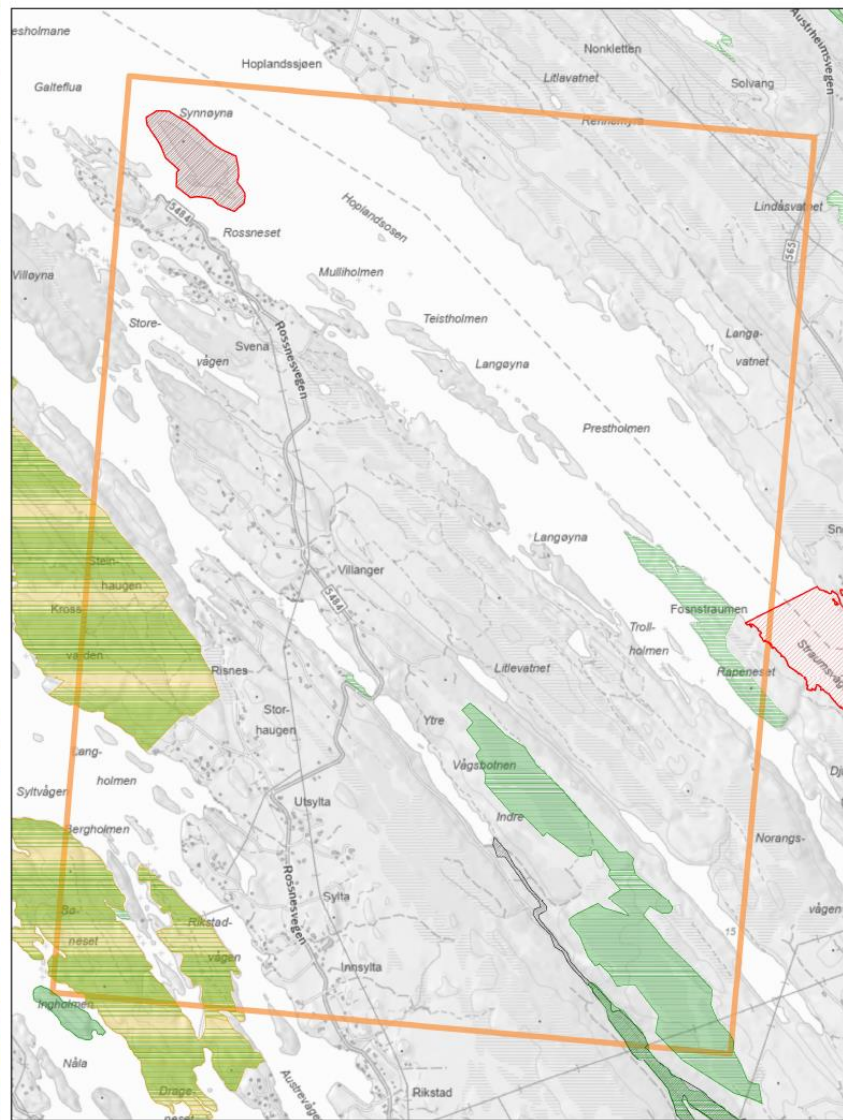
### Jordbruksareal

- Fulldyrka jord
- Innmarksbeite
- Overflatedyrka jord

### Bratthet

- >25 helning

## Naturmiljø



### Inngrepsfrinatur

- 3 - 5 km fra inngrep (sone 1)
- 1 - 3 km fra inngrep (sone 2)

### Naturtyper\_DN13

- Svært viktig
- Lokalt viktig
- Natur i Norge - Alle naturtyper
- Verneområder

### Utvalgte naturtyper

- Slåttemark
- Hule eiker
- Kystlynghei
- Olivinskog

### Arter

- Alle arter av særlig stor forvaltningsinteresse
- Art funksjonsområde



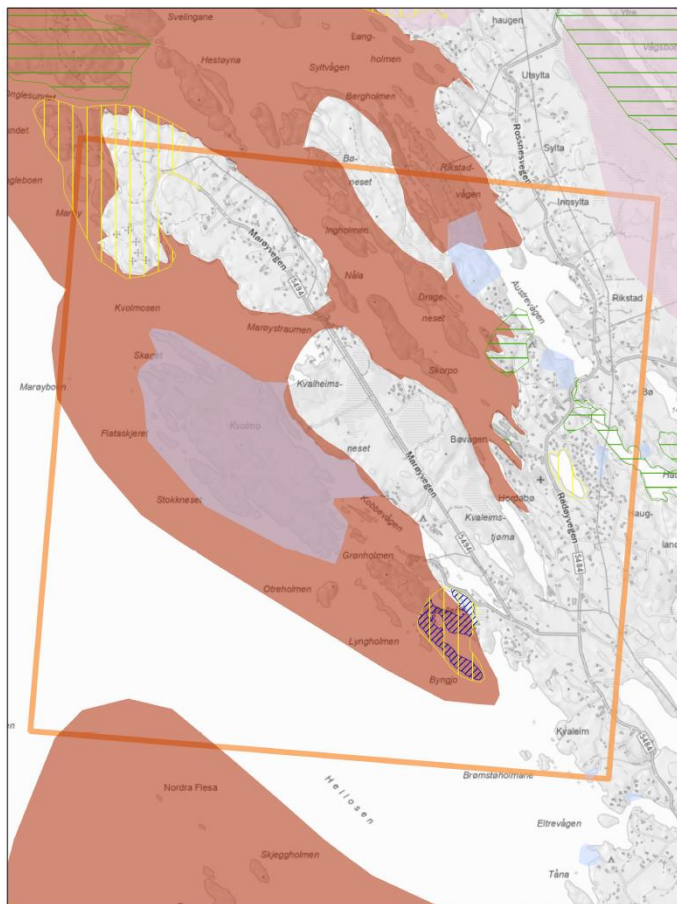




### 2.3.3 Marøy – delområde 43

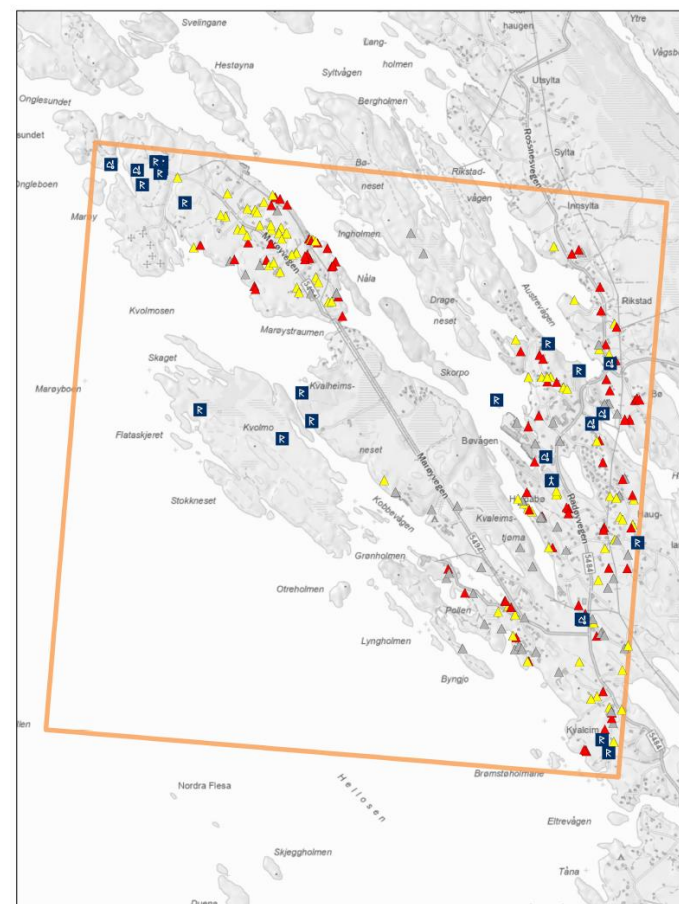
Temakart som syner strandsoneverdiar (friluftsliv, kulturminne, landskap og jordbruk, samt naturmiljø):

#### Friluftsliv



- |  |   |   |
|--|---|---|
| <b>Kartlagte friluftslivsområde</b>  | <b>Statlig sikra friluftslivsområder</b>  | <b>Kartlagt friluftslivs-områder statlig</b>  |
| <ul style="list-style-type: none"> <li><span style="border: 1px solid black; display: inline-block; width: 10px; height: 10px; background-color: yellow;"></span> Svært viktig friluftslivsområde</li> <li><span style="border: 1px solid black; display: inline-block; width: 10px; height: 10px; background-color: red;"></span> Viktig friluftslivsområde</li> <li><span style="border: 1px solid black; display: inline-block; width: 10px; height: 10px; background-color: lightcoral;"></span> Registrert friluftslivsområde</li> <li><span style="border: 1px solid black; display: inline-block; width: 10px; height: 10px; background-color: lightblue;"></span> Ikke klassifisert</li> </ul> | <ul style="list-style-type: none"> <li><span style="border: 1px solid black; display: inline-block; width: 10px; height: 10px; background-color: lightblue;"></span> Statlig sikra friluftslivsområder</li> </ul> | <ul style="list-style-type: none"> <li><span style="display: inline-block; width: 10px; height: 10px; background-color: darkred;"></span> Svært viktig</li> <li><span style="display: inline-block; width: 10px; height: 10px; background-color: red;"></span> Viktig</li> <li><span style="display: inline-block; width: 10px; height: 10px; background-color: lightcoral;"></span> Registrert</li> <li><span style="display: inline-block; width: 10px; height: 10px; background-color: lightgreen;"></span> Ikke klassifisert</li> </ul> |

#### Kulturminner



- |  |  |  |
|--|--|--|
| <b>SEFRAK-bygninger</b>  | <b>Kulturminnekategori</b>   | <b>Freda bygninger</b>   |
| <ul style="list-style-type: none"> <li><span style="color: red;">▲</span> Meldepliktig ihht. Kulturminnelovens §25</li> <li><span style="color: yellow;">▲</span> SEFRAK-bygg som ikke er omfattet av Kulturminneloven</li> <li><span style="color: grey;">▲</span> Ruin eller fjernet objekt</li> </ul> | <ul style="list-style-type: none"> <li><span style="border: 1px solid blue; padding: 2px;">R</span> Arkeologisk lokalitet</li> <li><span style="border: 1px solid blue; padding: 2px;">B</span> Bebyggelse/ infrastruktur</li> <li><span style="border: 1px solid blue; padding: 2px;">K</span> Kirkested</li> </ul> | <ul style="list-style-type: none"> <li><span style="background-color: orange; border: 1px solid black; display: inline-block; width: 10px; height: 10px;"></span> Kulturmiljø</li> </ul> |

\*Viser bare kulturminner innenfor kartbladet

## Landskap og jordbruk



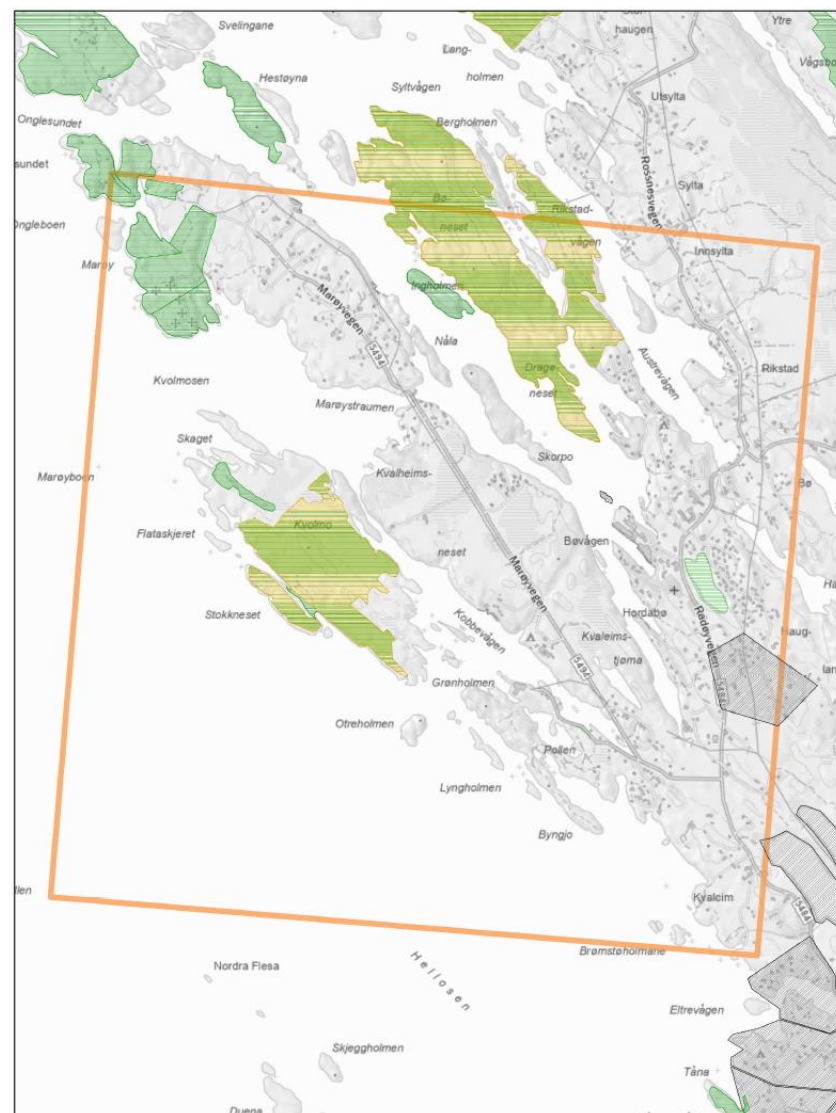
### Jordbruksareal

- Fulldyrka jord
- Innmarksbeite
- Overflatedyrka jord

### Bratthet

- >25 helning

## Naturmiljø



### Inngrepsfrinatur

- 3 - 5 km fra inngrep (sone 1)
- 1 - 3 km fra inngrep (sone 2)

### Naturtyper\_DN13

- Svært viktig
- Lokalt viktig
- Natur i Norge - Alle naturtyper
- Verneområder

### Utvalgte naturtyper

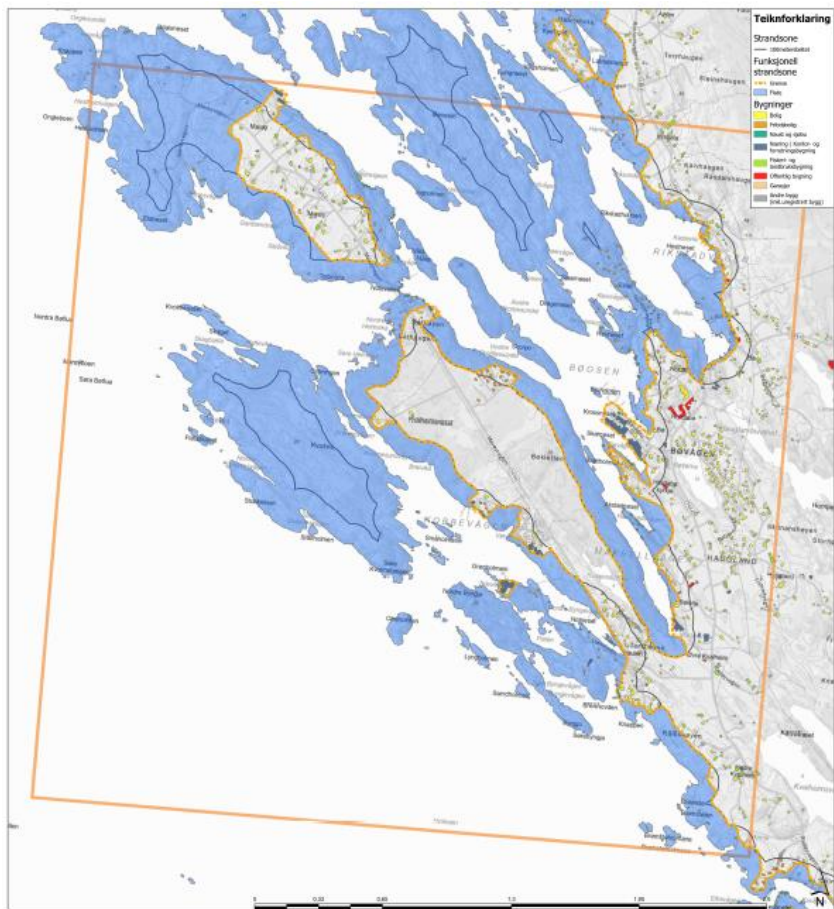
- Slåttemark
- Hule eiker
- Kystlynghei
- Olivinskog

### Arter

- Alle arter av særlig stor forvaltningsinteresse
- Art funksjonsområde



Den funksjonelle strandsona i delområdet er satt:



Kriterier lagt til grunn for funksjonell strandsone

Nærhet til	Kulturlandskap	Erstatnings	Landskaps- og landsbruk	Skillemark og bygninger	100-metersbeltet
			X	X	X

Området omfatter Marøy, Bøvågen, samt Rikstad, Bøosen, Makrellvågen og Kobbvågen. Området er kjennetegner av mange øyar, halvøyar, sund, holmar og vågar. Det er mykje jordbruksareal innanfor området, samt myr, skog og open fastmark. Området rundt Bøvågen har mange bustader, vegar og andre bygg, stadvis nær strandlina. Frå nord til sør går strandsona: I 100-metersbeltet med omsyn til bustader og Rossnesvegen/Radøyvegen. Ved Nordbø/Bøvågen følg strandsona eksisterande bustader, næringsområde og vegar. Eidet er innanfor funksjonell strandsona, grunna at det er sjo på begge sider. Aust for Makrellvågen følg strandsona 100-metersbeltet vidare rundt Kvalheimsneset, med omsyn til tettare (fritids-)bustadområde. Sør for Kvalheimsneset følg strandsona Marøyvegen og tettare bygd område fram til Knappen. Herifrå følgjer strandsona 100-metersbeltet sørover, med omsyn til bustader. På Marøy følg strandsona eksisterande bustader.



Bilder av strandsona i delområdet:



Figur 84: Marøy.

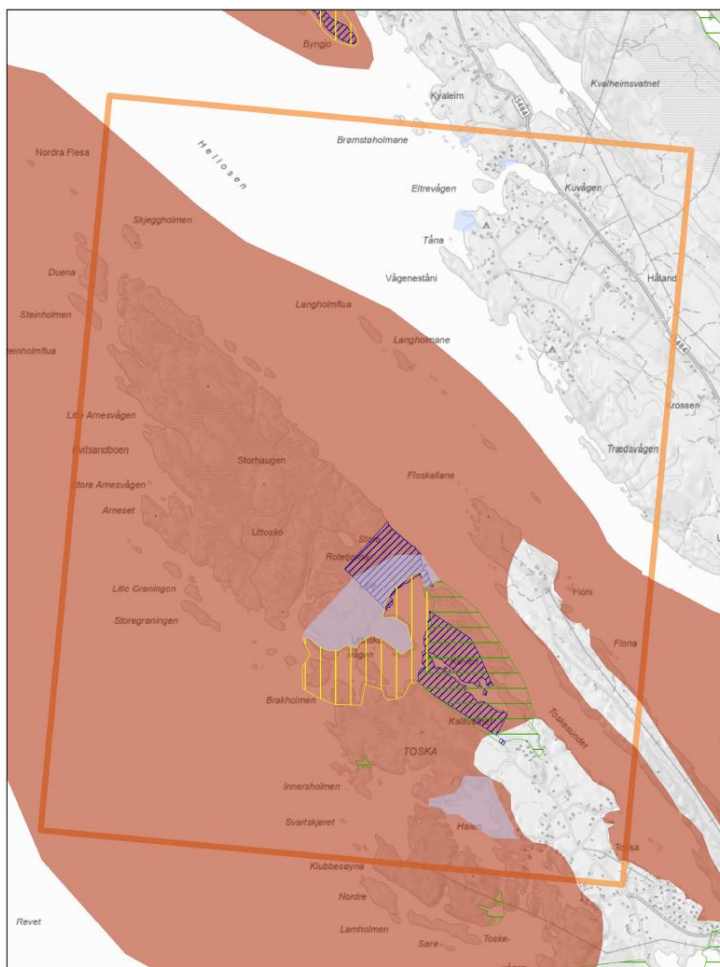


Figur 85: Bøvågen.

### 2.3.4 Uttosko/Kuvågen – delområde 44

Temakart som syner strandsoneverdiar (friluftsliv, kulturminne, landskap og jordbruk, samt naturmiljø):

#### Friluftsliv

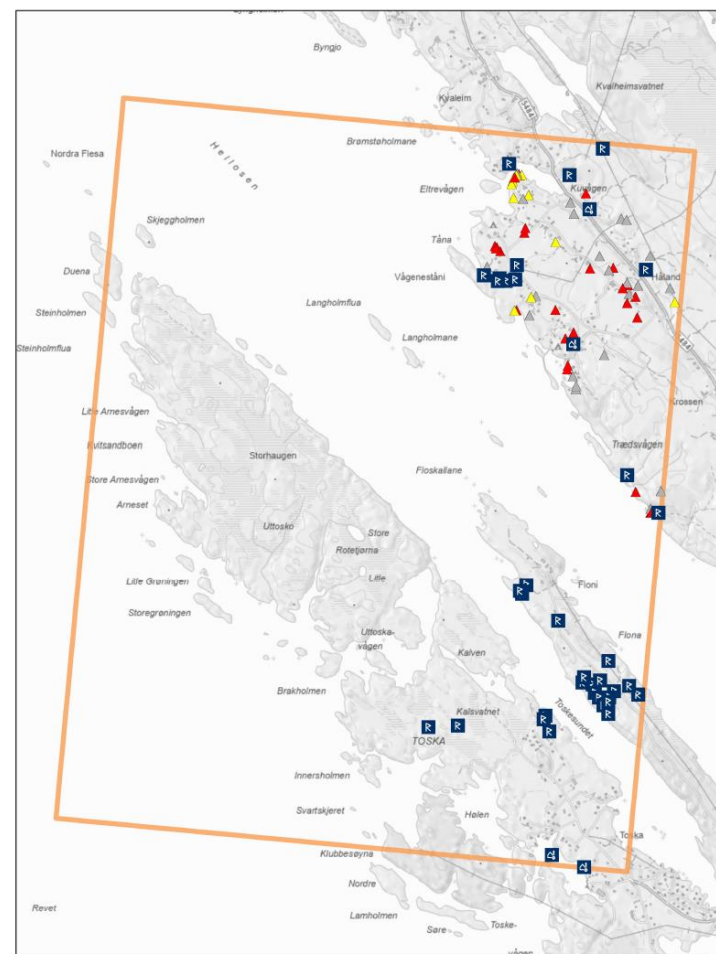


- Kartlagte friluftslivsrområde**
- Svært viktig friluftslivsrområde
  - Viktig friluftslivsrområde
  - Registrert friluftslivsrområde

- Statlig sikra friluftslivsrområder**
- Statlig sikra friluftslivsrområder

- Kartlagt friluftslivsrområde statlig**
- Svært viktig
  - Viktig
  - Registrert
  - Ikke klassifisert

#### Kulturminner



- SEFRAK-bygninger**
- ▲ Meldepiktig ihht. Kulturminnelovens §25
  - ▲ SEFRAK-bygg som ikke er omfattet av Kulturminneloven
  - ▲ Ruin eller fjernet objekt

- Kulturminnekategori**
- R Arkeologisk lokalitet
  - K Bebyggelse/infrastruktur
  - K Kirkested

- ▲ Freda bygninger
- K Kulturmiljø

\*Viser bare kulturminner innenfor kartbladet



## Landskap og jordbruk



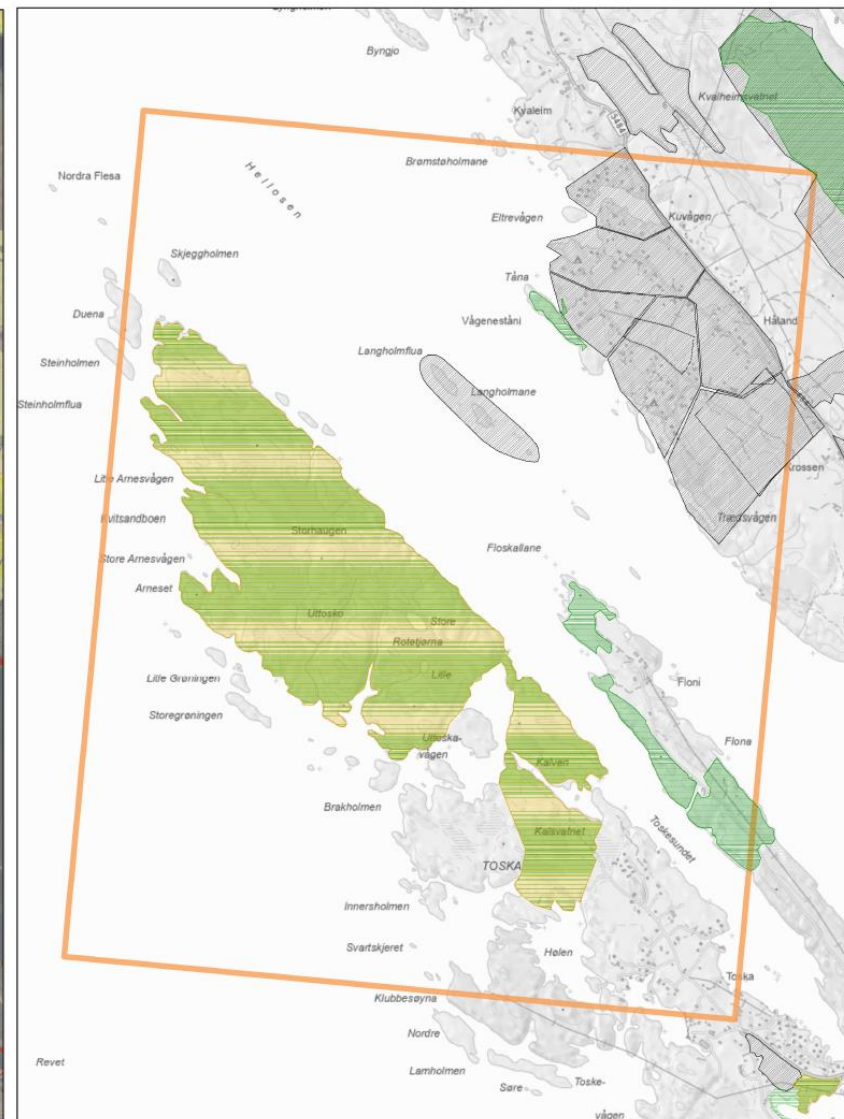
### Jordbruksareal

- Fulldyrka jord
- Innmarksbeite
- Overflatedyrka jord

### Bratthet

- >25 helning

## Naturmiljø



### Inngrepsfrinatur

- 3 - 5 km fra inngrep (sone 1)
- 1 - 3 km fra inngrep (sone 2)

### Naturtyper\_DN13

- Svært viktig
- Lokalt viktig
- Natur i Norge - Alle naturtyper
- Verneområder

### Utvalgte naturtyper

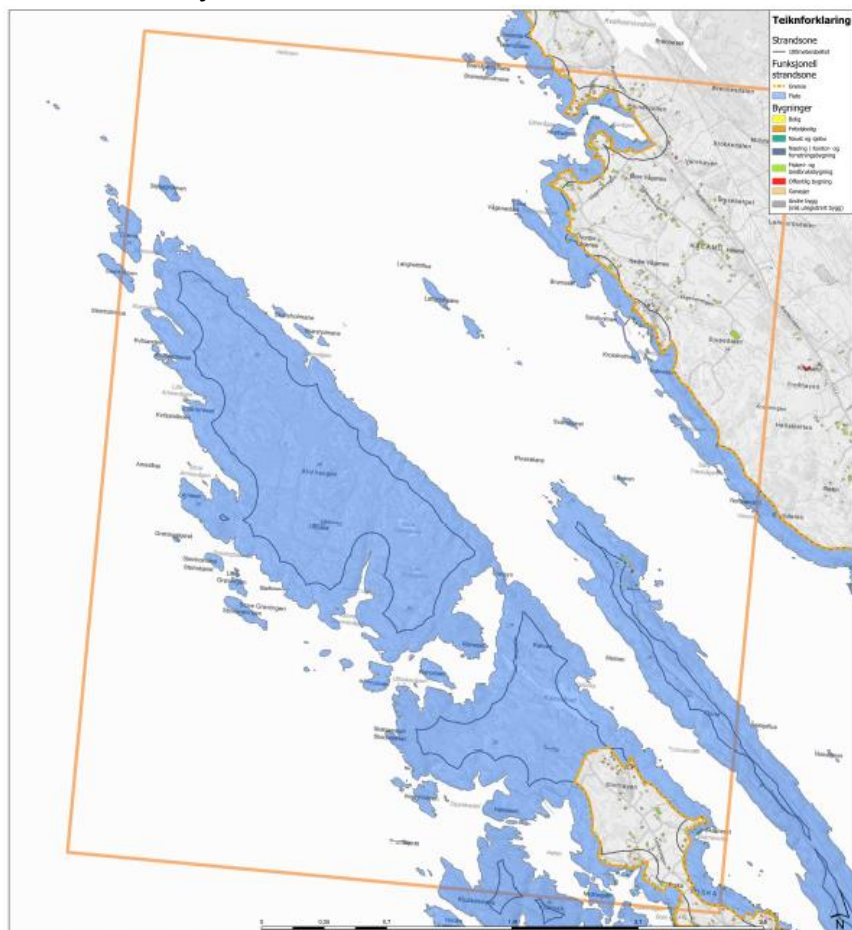
- Slåttemark
- Hule eiker
- Kystlynghei
- Olivinskog

### Arter

- Alle arter av særlig stor forvaltningsinteresse
- Art funksjonsområde



Den funksjonelle strandsona i delområdet er satt:



Kriterier lagt til grunn for funksjonell strandsoner

Nærleik til sjø	Bygninger	Felle	Landbruksareal	Kulturminne	100-metersbeltet
	X			X	X

Området omfattar tettstaden Vågenes, øya Uttosko, samt delar av øya Toska. Vågenes er ein stad med fleire bustader, kulturminne, jordbruksareal, og er funksjonsområde for fleire artar. Uttosko er ubyggd, og delar av øya er del av eit statleg sikra friluftslivområde. Store delar av øya er kysttynghel. Den delen av Toska som er del av området har kulturminne, er dekkja av kysttynghel, samt del av statleg sikra friluftslivområde. Langs Vågenes er strandsona satt langs fritidsbustader og bustader i nord. Vidare sørover følg strandsona Radøyvegen langs Kuvågen, og eksisterande vegar og bustader vidare, med omsyn til kulturminne. Sør for Vågenes følg strandsona 100-metersbeltet. Uttosko, samt den delen av Toska som omfattast av området, er satt til funksjonell strandsoner grunna nærleik til sjø.



Bilder av strandsona i delområdet:



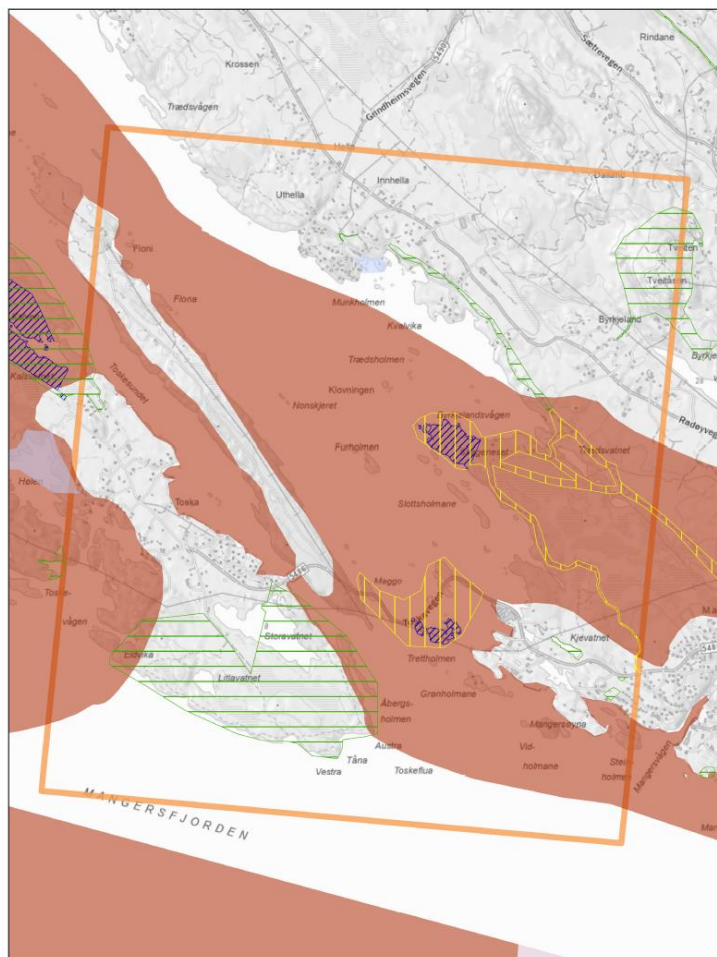
Figur 86: Klubbessøyna og Toska.



### 2.3.5 Toska mm. – delområde 45

Temakart som syner strandsoneverdiar (friluftsliv, kulturminne, landskap og jordbruk, samt naturmiljø):

#### Friluftsliv

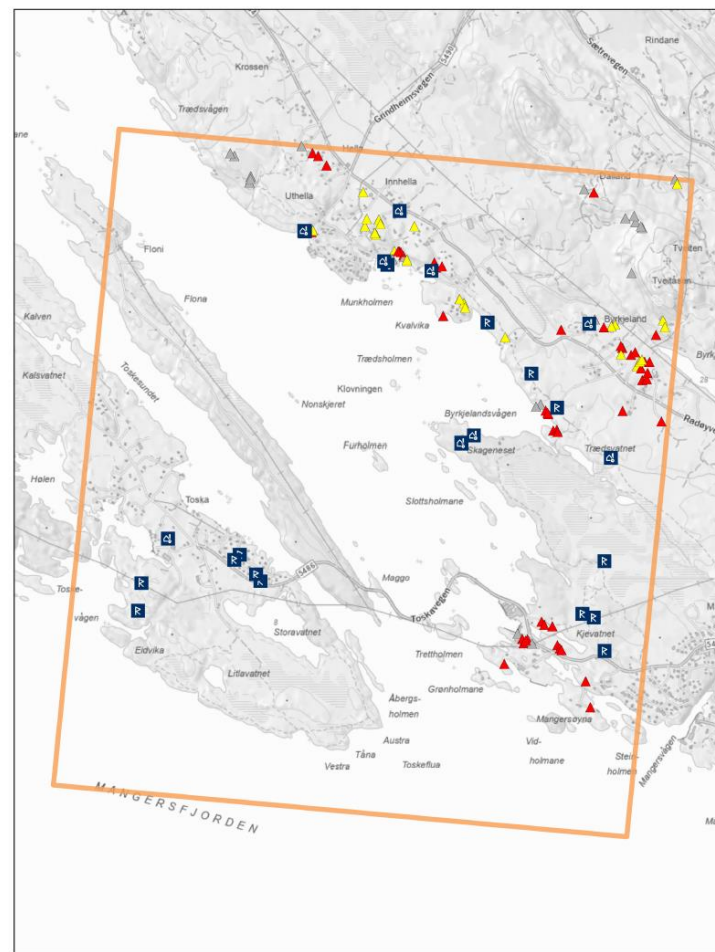


**Kartlagte friluftslivsområde**  
**Alver**  
 Svært viktig friluftslivsområde  
 Viktig friluftslivsområde  
 Registrert friluftslivsområde

**Statlig sikra friluftslivsområder**  
 Statlig sikra friluftslivsområder

**Kartlagt friluftslivsområder statlig**  
 Svært viktig  
 Viktig  
 Registrert  
 Ikke klassifisert

#### Kulturminner



**SEFRAK-bygninger**  
 Meldepiktlig ihht. Kulturminnelovens §25  
 SEFRAK-bygg som ikke er omfattet av Kulturminneloven  
 Ruin eller fjernet objekt

**Kulturminnekategori**  
 Arkeologisk lokalitet  
 Bebyggelse/infrastruktur  
 Kirkested

Freda bygninger  
 Kulturmiljø

\*Viser bare kulturminner innenfor kartbladet

## Landskap og jordbruk



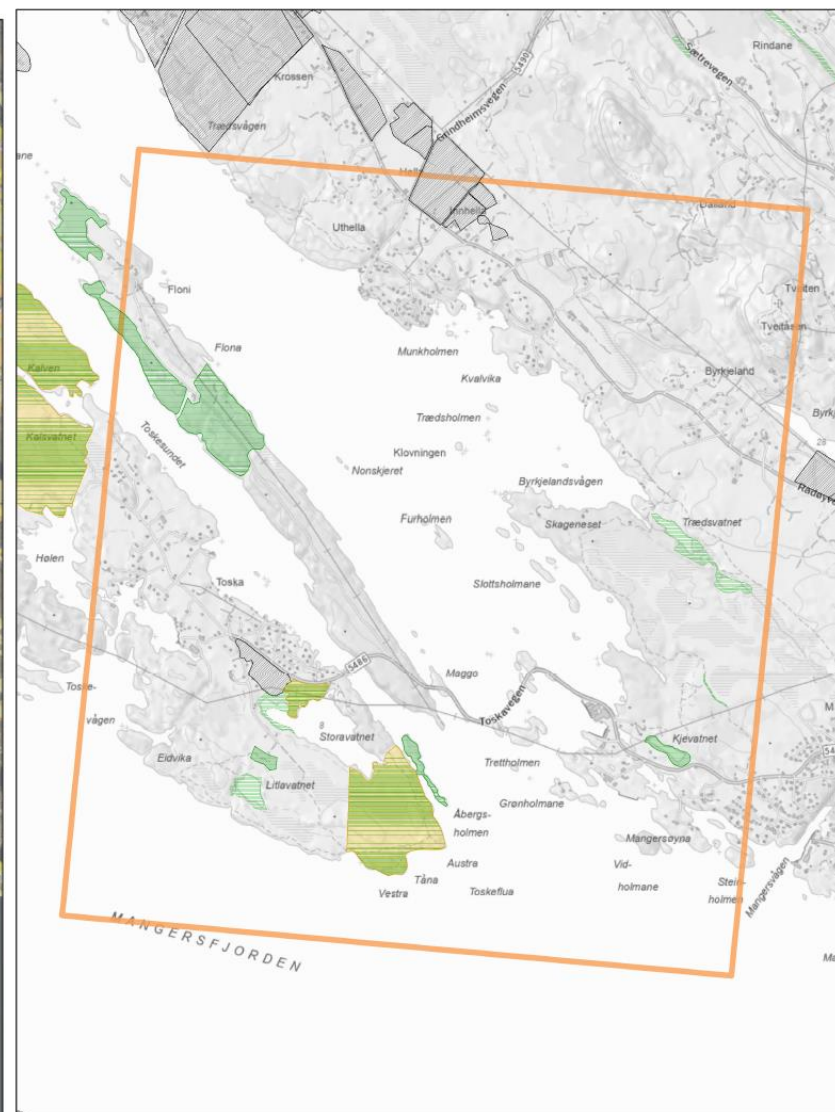
**Jordbruksareal**

- Fulldyrka jord
- Innmarksbeite
- Overflatedyrka jord

**Bratthet**

- >25 helning

## Naturmiljø



**Inngrepsfrinatur**

- 3 - 5 km fra inngrep (sone 1)
- 1 - 3 km fra inngrep (sone 2)

**Naturtyper\_DN13**

- Svært viktig
- Lokalt viktig
- Natur i Norge - Alle naturtyper
- Verneområder

**Utvalgte naturtyper**

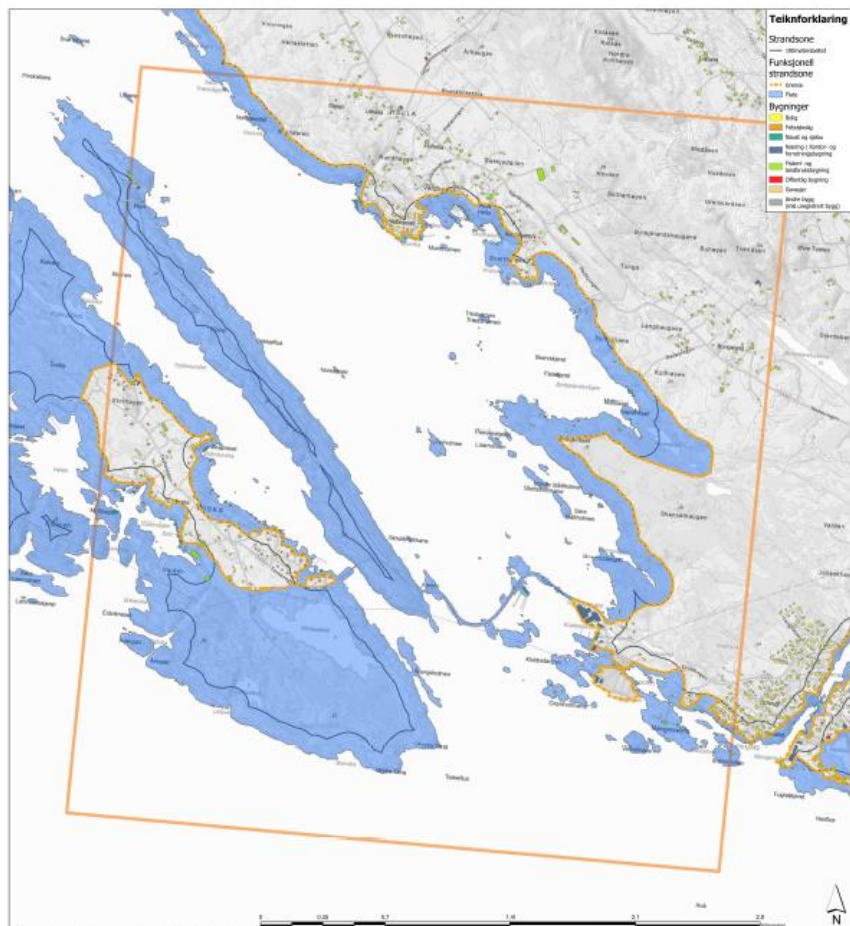
- Slåttemark
- Hule eiker
- Kystlynghei
- Olivinskog

**Arter**

- Alle arter av særlig stor forvaltningsinteresse
- Art funksjonsområde



Den funksjonelle strandsona i delområdet er satt:



Kriterier lagt til grunn for funksjonell strandsoner

Kriterium	Naturverdier	Kulturarv	Fritidsbruk	Landbruk og jordbruk	Skiløperområde	100-metersbeltet
		X			X	X

Området omfatter Hella, Byrkjeland, Rossnesbukta, samt store delar øya Toska. Hella har ein del bustader, naust, fritidsbustader, samt jordbruksareal. På Toska er det ein del spreidde bustader, fritidsbustader, naust, jordbruksareal, funksjonsområder for artar, og viktige friluftslivsområder. Nord for Hella følg strandsona 100-metersbeltet. Ved Hella følg strandsona delvis eksisterande bustader, vegar og 100-metersbeltet. Sør for Hella følg strandsona 100-metersbeltet, med omsyn til kulturminne, fram til Træsvatnet. Strandsona går her rundt vatnet. Vidare mot sør følg strandsona 100-metersbeltet, med unntak av rundt industriområdet ved Rossnesbukta, kor strandsona følg utstrekninga av industriområdet. På Toska følg strandsona delvis 100-metersbeltet, eksisterande bustader, og fritidsbustader.



Bilder av strandsona i delområdet:

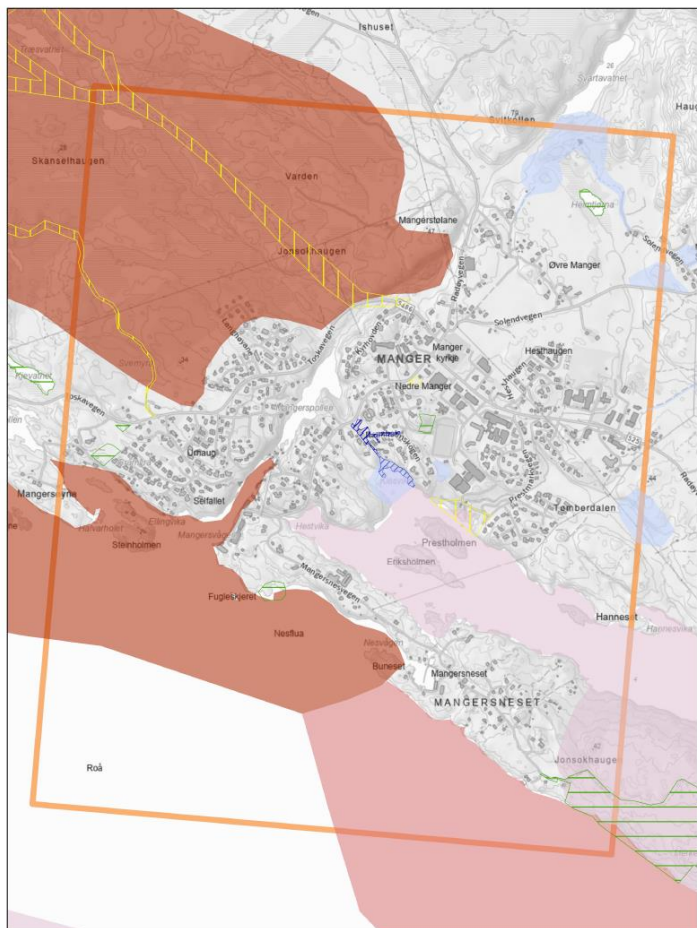


Figur 87: Rossnesbukta.

### 2.3.6 Manger – delområde 46

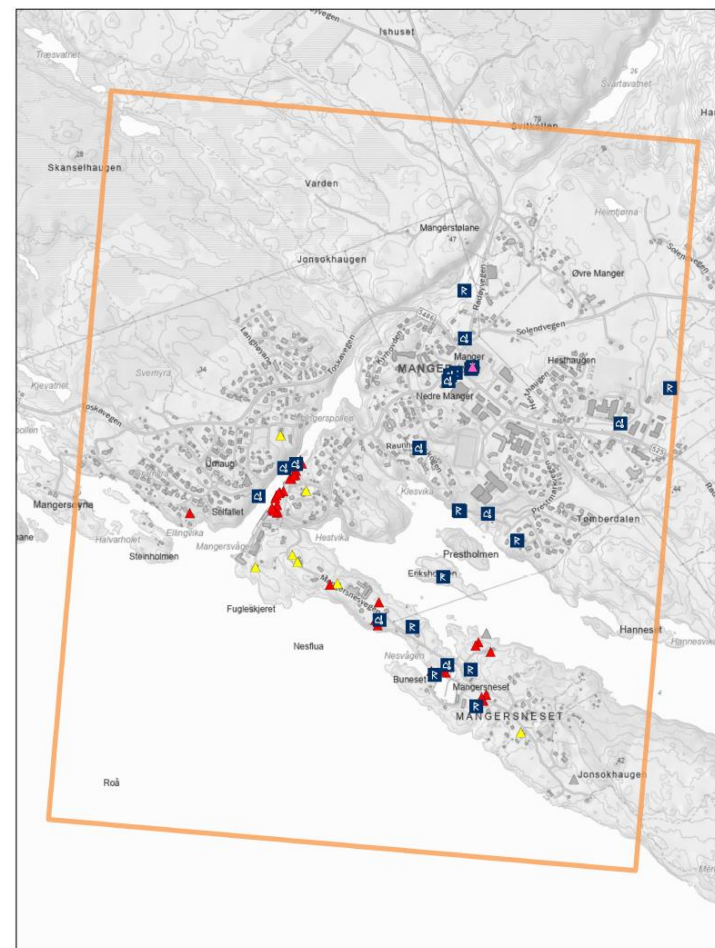
Temakart som syner strandsoneverdiar (friluftsliv, kulturminne, landskap og jordbruk, samt naturmiljø):

#### Friluftsliv



- |                                     |  |   |
|-------------------------------------|--|---|
| <b>Kartlagte friluftslivsområde</b> | <b>Statlig sikra friluftslivsområder</b> | <b>Kartlagt friluftslivsområder statlig</b> |
| Svært viktig friluftslivsområde     | Statlig sikra friluftslivsområder        | Svært viktig                                |
| Viktig friluftslivsområde           |  | Viktig                                      |
| Registrert friluftslivsområde       |  | Registrert                                  |
|                                     |  | Ikke klassifisert                           |

#### Kulturminner



- |  |                            |                 |
|--|----------------------------|-----------------|
| <b>SEFRAK-bygninger</b>                              | <b>Kulturminnekategori</b> | Freda bygninger |
| Meldepliktig ihht. Kulturminnelovens §25             | Arkeologisk lokalitet      | Kulturmiljø     |
| SEFRAK-bygg som ikke er omfattet av Kulturminneloven | Bebyggelse/infrastruktur   |                 |
| Ruin eller fjernet objekt                            | Kirkested                  |                 |

\*Viser bare kulturminner innenfor kartbladet



## Landskap og jordbruk



### Jordbruksareal

- Fulldyrka jord
- Innmarksbeite
- Overflatedyrka jord

### Bratthet

- >25 helning

## Naturmiljø



### Inngrepsfrinatur

- 3 - 5 km fra inngrep (sone 1)
- 1 - 3 km fra inngrep (sone 2)

### Naturtyper\_DN13

- Svært viktig
- Lokal viktig
- Natur i Norge - Alle naturtyper
- Verneområder

### Utvalgte naturtyper

- Slåttemark
- Hule eiker
- Kystlynghei
- Olivinskog

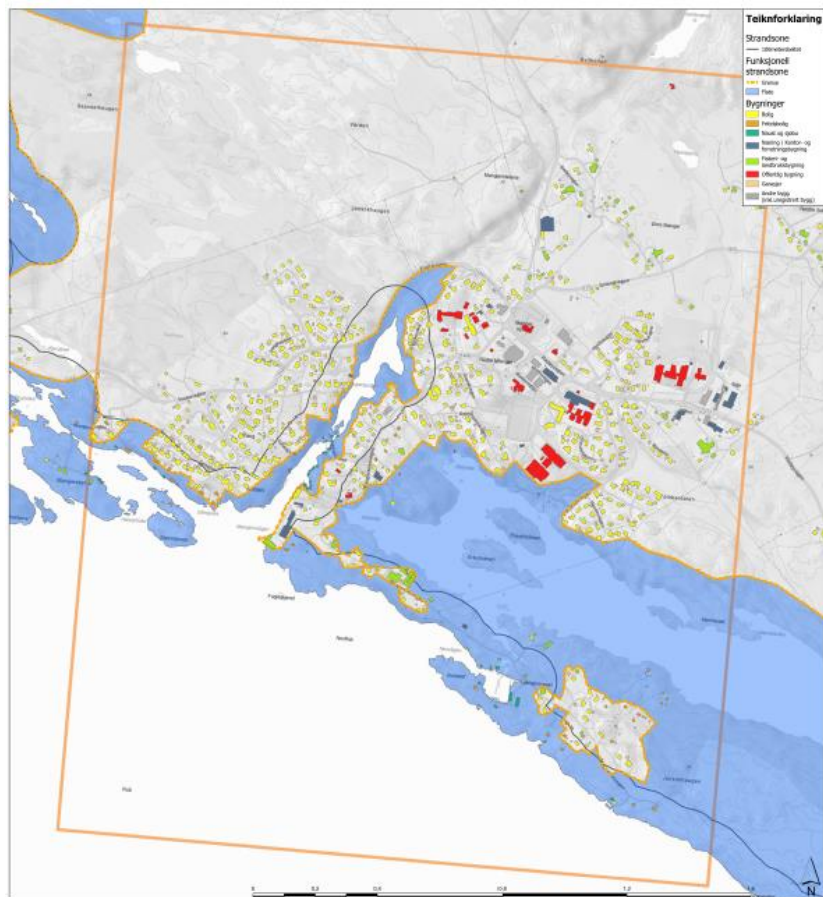
### Arter

- Alle arter av særlig stor forvaltningsinteresse
- Art funksjonsområde



Den funksjonelle strandsona i delområdet er satt:

Bilder av strandsona i delområdet:



Kriterier lagt til grunn for funksjonell strandsona

Næringsbygg	Substans	Fritidsbygg	Kulturlag og jordbruk	Utsattede områder	100-metersbeltet
				X	

Området omfatter staden Manger, samt Mangersneset. Manger har mange bustader, samt nokre fritidsbustader, naust og næringsbygg. Heilt i vest følg strandsona 100-metersbeltet, medan ved Manger følg strandsona delvis eksisterande bygg og vegar. Ved Mangersneset følg strandsona eksisterande bustader. Strandsona følges rundt Nesvatnet.



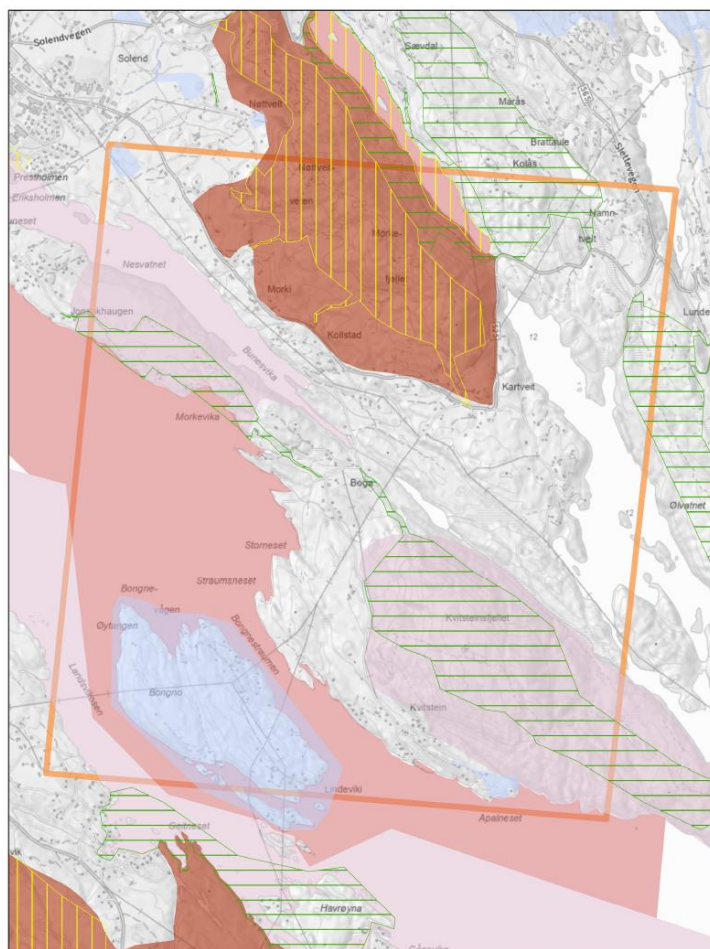
Figur 88: Manger.



### 2.3.7 Bogehamn mm. – delområde 47

Temakart som syner strandsoneverdiar (friluftsliv, kulturminne, landskap og jordbruk, samt naturmiljø):

#### Friluftsliv

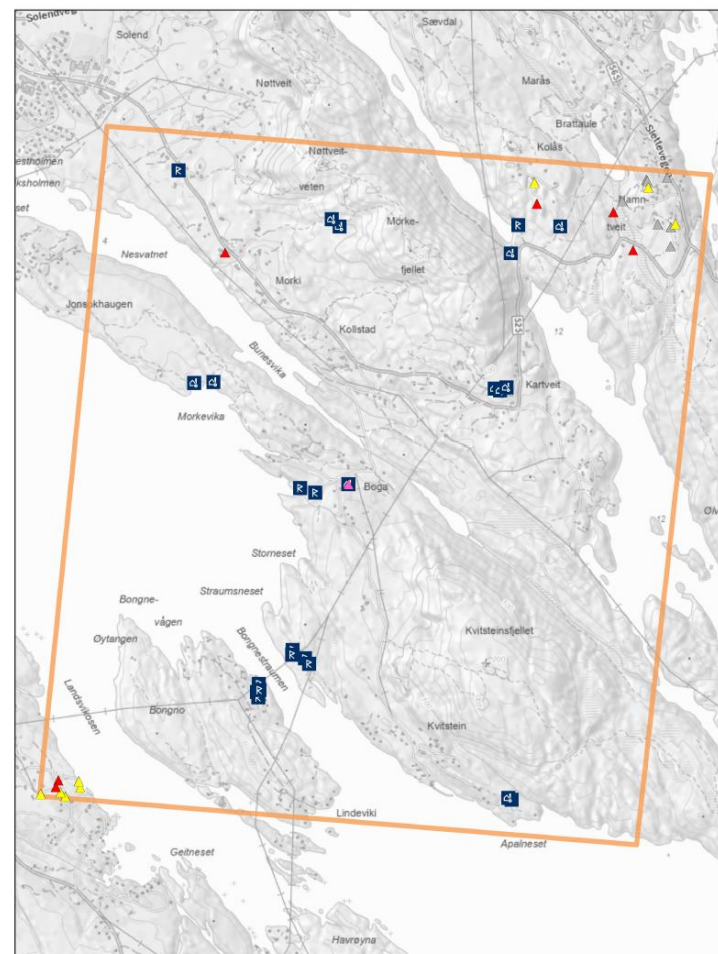


**Kartlagte friluftslivsområde**  
**Alver**  
 Svært viktig friluftslivsområde  
 Viktig friluftslivsområde  
 Registrert friluftslivsområde

**Statlig sikra friluftslivsområder**  
 Statlig sikra friluftslivsområder

**Kartlagt friluftslivsområder statlig**  
 Svært viktig  
 Viktig  
 Registrert  
 Ikke klassifisert

#### Kulturminner



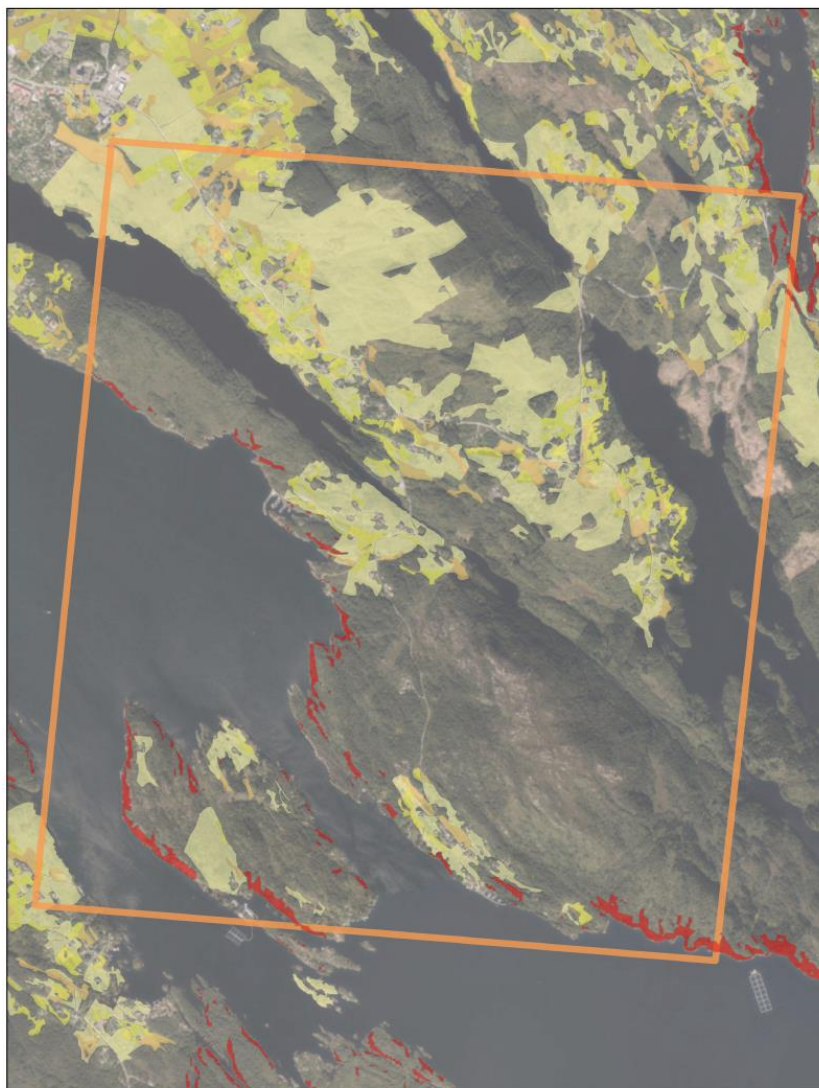
**SEFRAK-bygninger**  
 Meldepliktig ihht. Kulturminnelovens §25  
 SEFRAK-bygg som ikke er omfattet av Kulturminneloven  
 Ruin eller fjernet objekt

**Kulturminnekategori**  
 Arkeologisk lokalitet  
 Bebyggelse/infrastruktur  
 Kirkested

Freda bygninger  
 Kulturmiljø

\*Viser bare kulturminner innenfor kartbladet

## Landskap og jordbruk



### Jordbruksareal

- Fulldyrka jord
- Innmarksbeite
- Overflatedyrka jord

### Bratthet

- >25 helning

## Naturmiljø



### Inngrepsfrinatur

- 3 - 5 km fra inngrep (sone 1)
- 1 - 3 km fra inngrep (sone 2)

### Naturtyper\_DN13

- Svært viktig
- Lokalt viktig
- Natur i Norge - Alle naturtyper
- Verneområder

### Utvalgte naturtyper

- Slåttemark
- Hule eiker
- Kystlynghei
- Olivinskog

### Arter

- Alle arter av særlig stor forvaltningsinteresse
- Art funksjonsområde

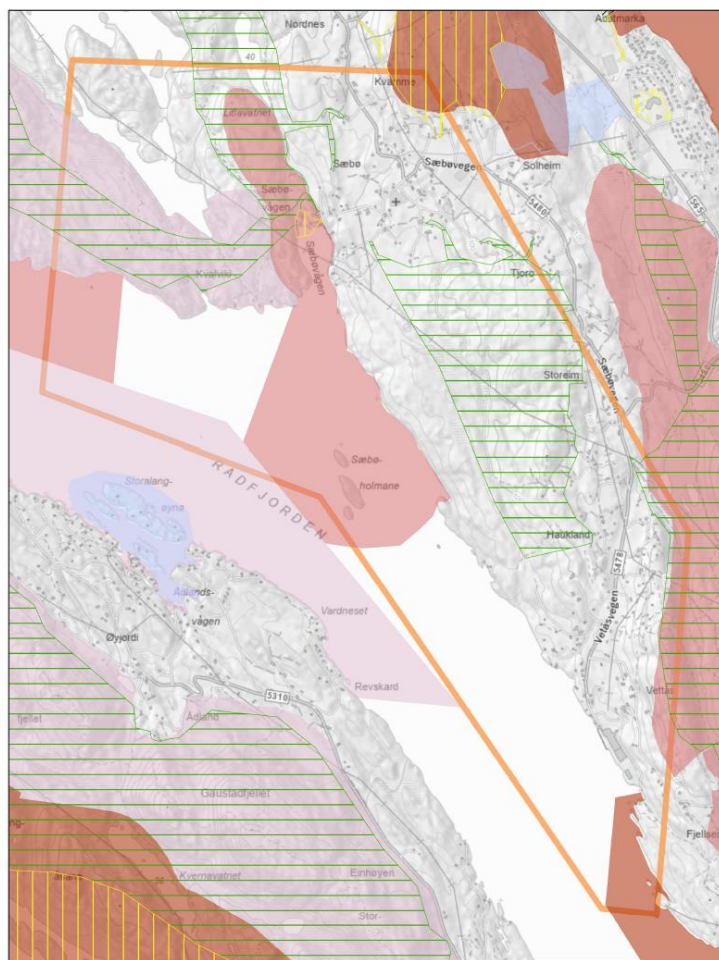




### 2.3.8 Sæbøvågen mm. – delområde 48

Temakart som syner strandsoneverdiar (friluftsliv, kulturminne, landskap og jordbruk, samt naturmiljø):

#### Friluftsliv



**Kartlagte friluftslivsområde Aiver**

- Svært viktig friluftslivsområde
- Viktig friluftslivsområde
- Registrert friluftslivsområde

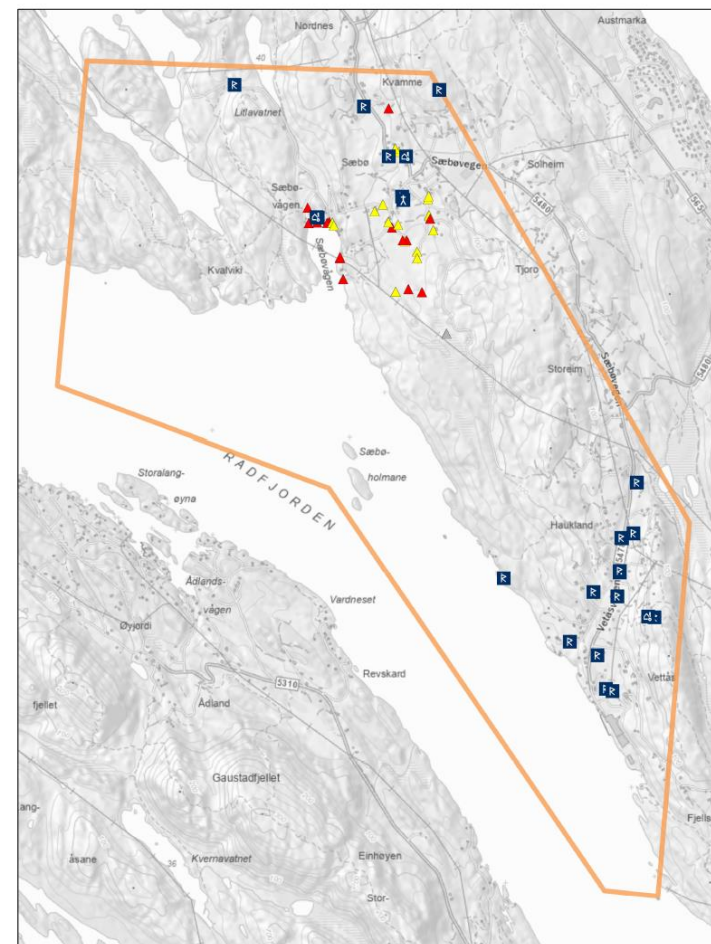
**Statlig sikra friluftslivsområder**

- Statlig sikra friluftslivsområder

**Kartlagt friluftslivsområder statlig**

- Svært viktig
- Viktig
- Registrert
- Ikke klassifisert

#### Kulturminner



**SEFRAK-bygninger**

- ▲ Meldepliktig iht. Kulturminnelovens §25
- ▲ SEFRAK-bygg som ikke er omfattet av Kulturminneloven
- ▲ Ruin eller fjernet objekt

**Kulturminnekategori**

- R Arkeologisk lokalitet
- B Bebyggelse/infrastruktur
- K Kirkested

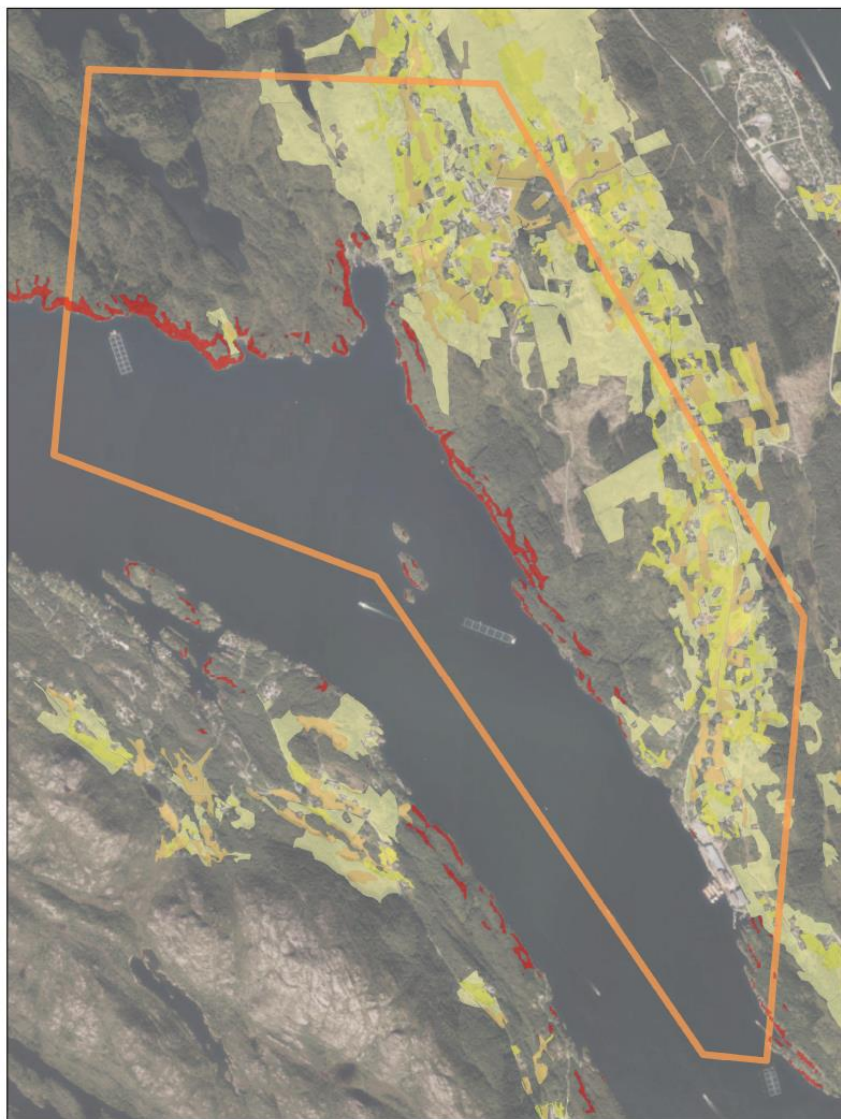
▲ Freda bygninger

- Kulturmiljø

\*Viser bare kulturminner innenfor kartbladet



## Landskap og jordbruk



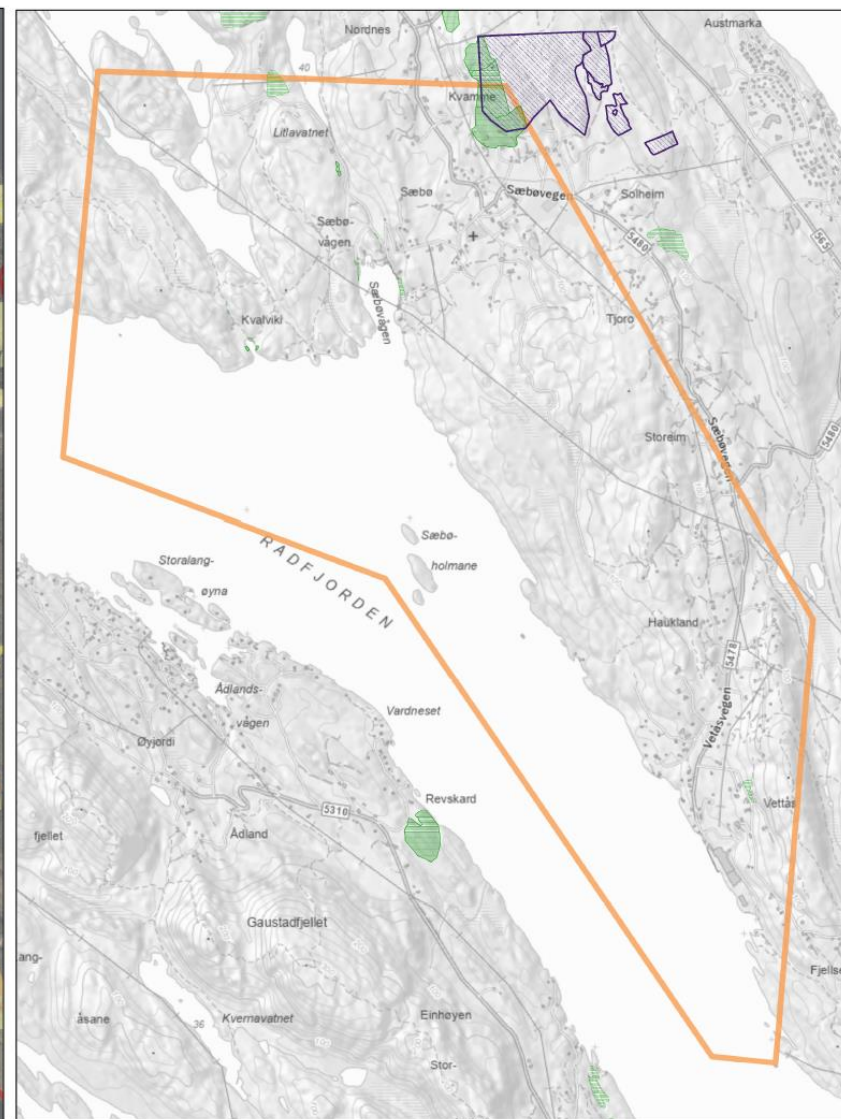
### Jordbruksareal

- Fulldyrka jord
- Innmarksbeite
- Overflatedyrka jord

### Bratthet

- >25 helning

## Naturmiljø



### Inngrepsfrinatur

- 3 - 5 km fra inngrep (sone 1)
- 1 - 3 km fra inngrep (sone 2)

### Naturtyper\_DN13

- Svært viktig
- Lokalt viktig
- Natur i Norge - Alle naturtyper
- Verneområder

### Utvalgte naturtyper

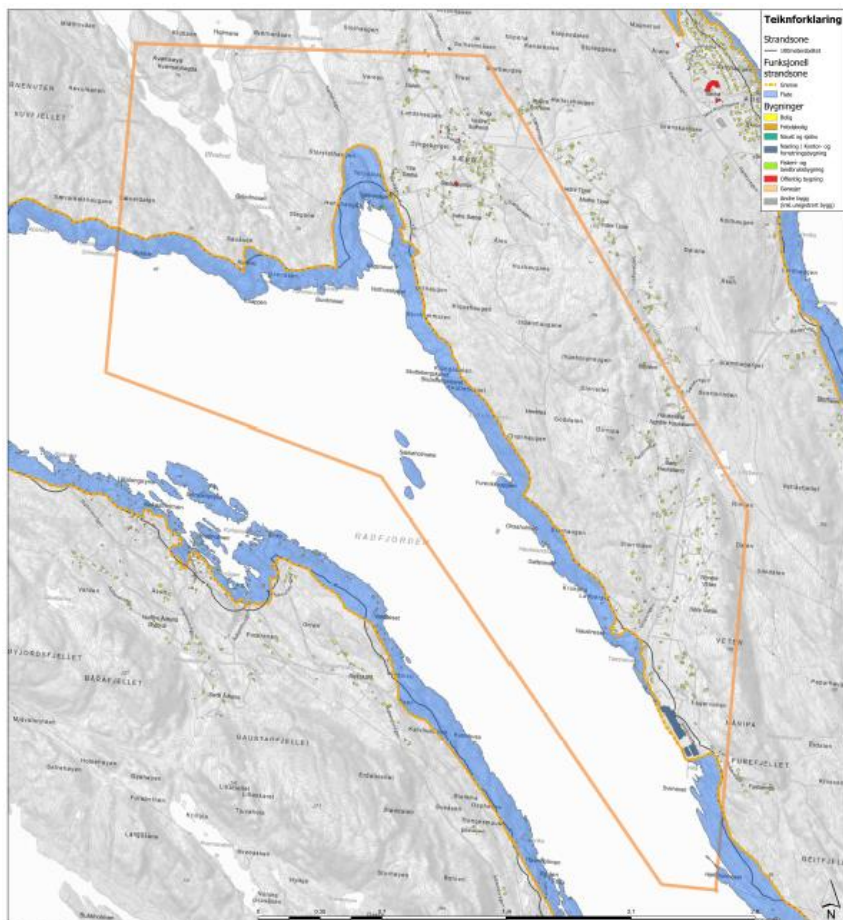
- Slåttemark
- Hule eiker
- Kystlynghei
- Olivinskog

### Arter

- Alle arter av særlig stor forvaltningsinteresse
- Art funksjonsområde



Den funksjonelle strandsona i delområdet er satt:



Kriterier lagt til grunn for funksjonell strandsoner

Historiske	Kulturarv	Historisk	Landskap og jordbruk	Skjønnhets innslag	100-metersbeltet
			X	X	X

Området strekk seg fra Stolane i vest til Sveneset i søraust, og omfattar mellom anna Sæbøvågen og Tømmervika. Det er nokon bustader langs Sæbøvågen, samt i Tømmervika, men elles er området i liten grad utbygd, og dekket av skog, barmark og noko myr. Strandsona følg 100-metersbeltet, med unntak i Sæbøvågen, kor det følgjer eit større landskapsrom i vika, samt ved Tømmervika, kor strandsona følgjer eksisterande bustader, vegar og næringsbygg.



Bilder av strandsona i delområdet:



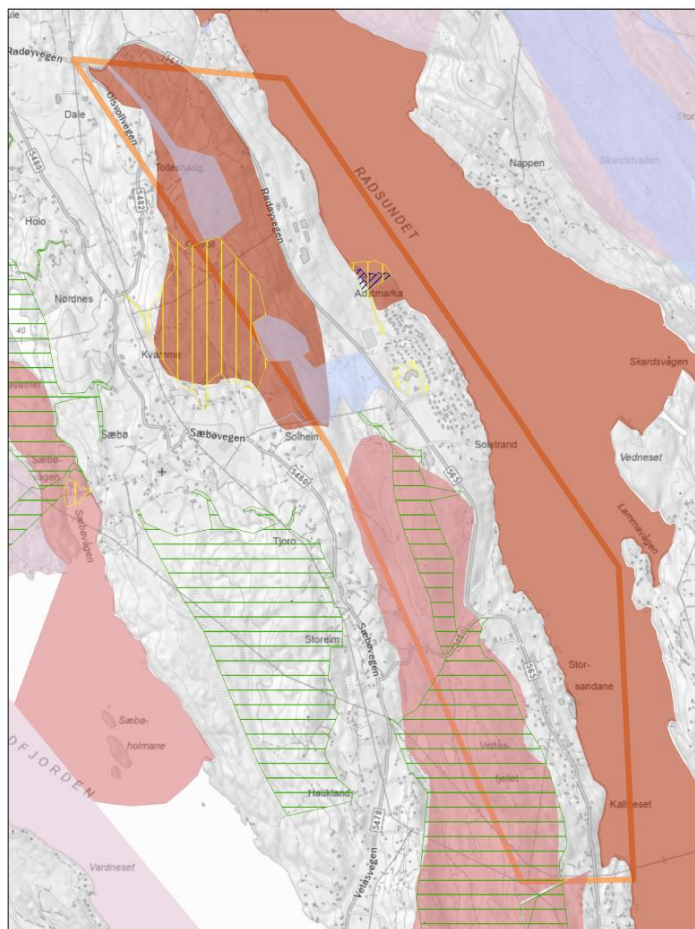
Figur 90: Sæbøvågen.



### 2.3.9 Austmarka mm. – delområde 49

Temakart som syner strandsoneverdiar (friluftsliv, kulturminne, landskap og jordbruk, samt naturmiljø):

#### Friluftsliv

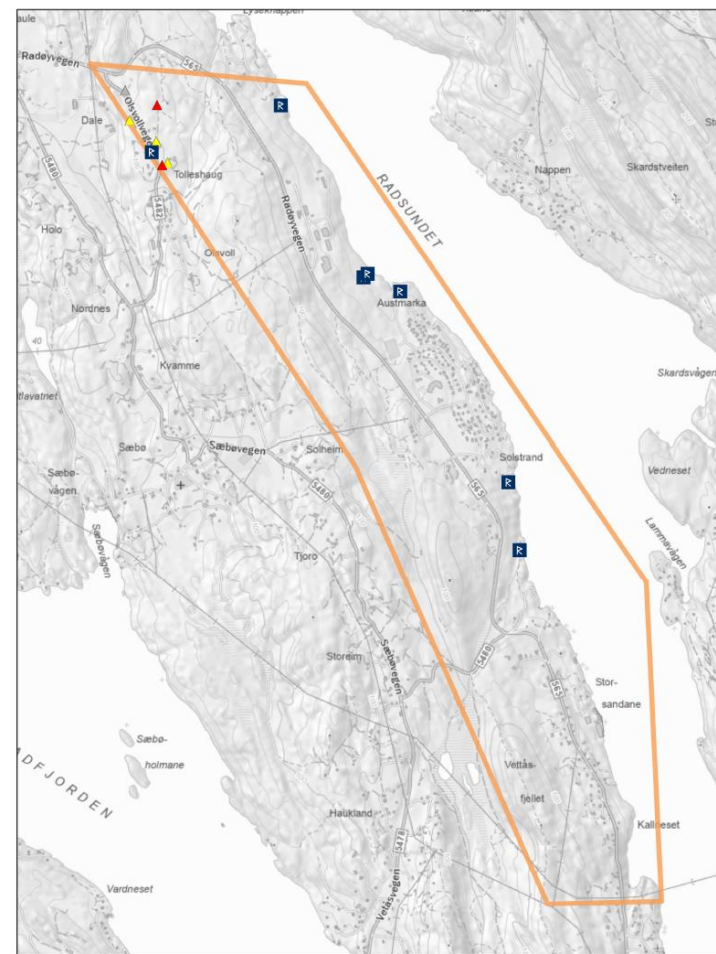


**Kartlagte friluftslivsområde**  
**Alver**  
 Svært viktig friluftslivsområde  
 Viktig friluftslivsområde  
 Registrert friluftslivsområde

**Statlig sikra friluftslivsområder**  
 Statlig sikra friluftslivsområder

**Kartlagt friluftslivs-områder statlig**  
 Svært viktig  
 Viktig  
 Registrert  
 Ikke klassifisert

#### Kulturminner



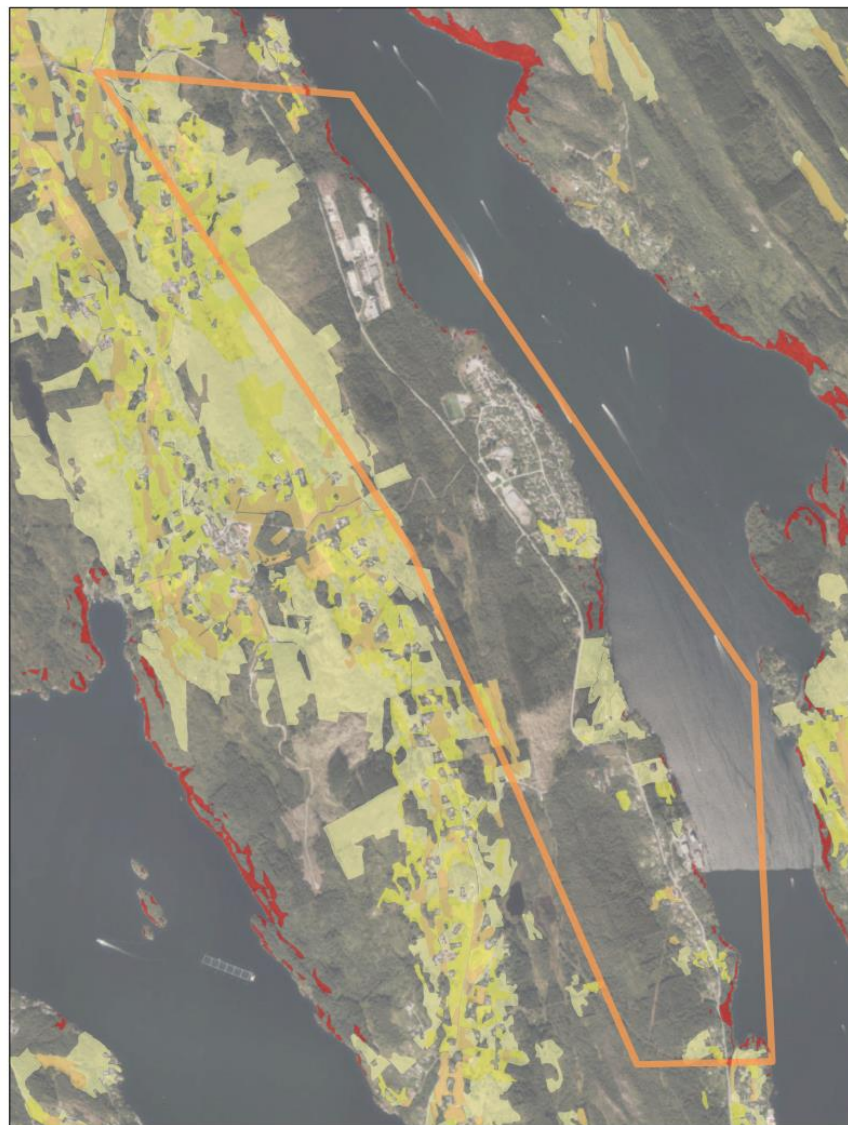
**SEFRAK-bygninger**  
 Meldepliktig ihht. Kulturminnelovens §25  
 SEFRAK-bygg som ikke er omfattet av Kulturminneloven  
 Ruin eller fjernet objekt

**Kulturminnekategori**  
 Arkeologisk lokalitet  
 Bebyggelse/infrastruktur  
 Kirkested

Freda bygninger  
 Kulturmiljø

\*Viser bare kulturminner innenfor kartbladet

## Landskap og jordbruk



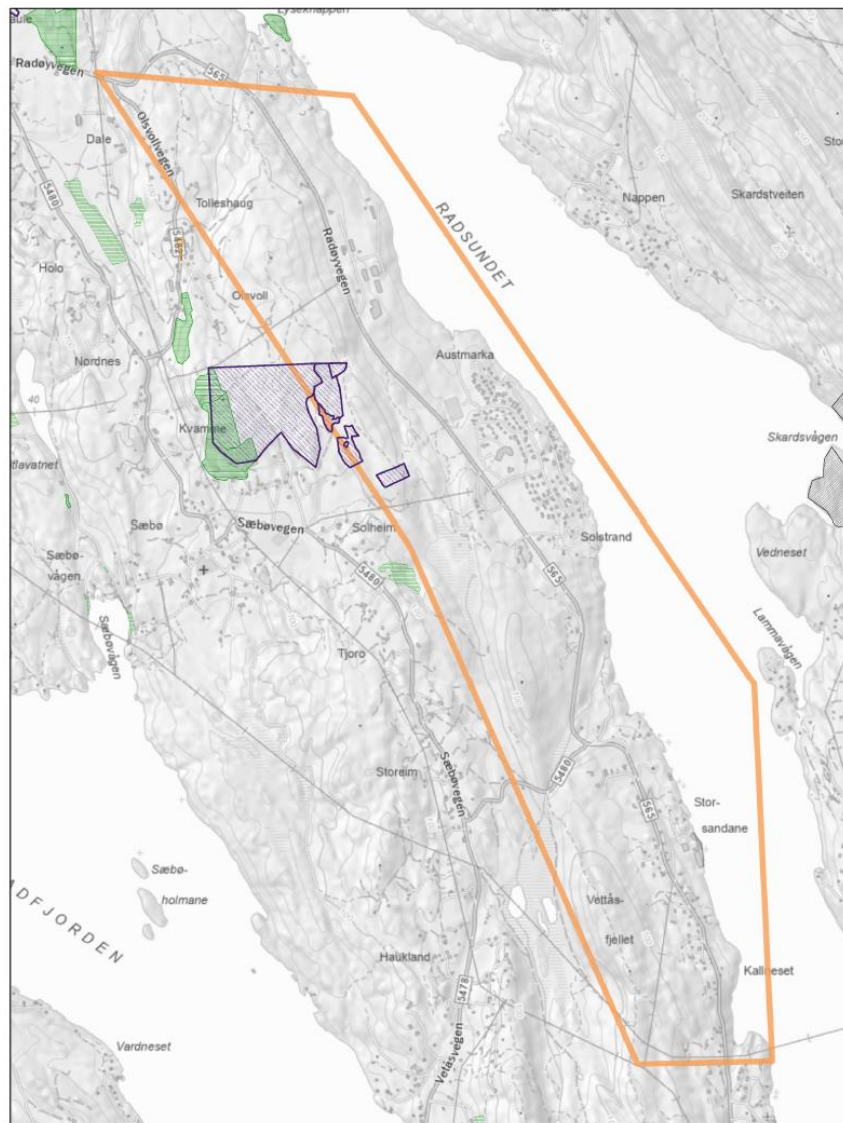
### Jordbruksareal

- Fulldyrka jord
- Innmarksbeite
- Overflatedyrka jord

### Bratthet

- >25 helning

## Naturmiljø



### Inngrepsfrinatur

- 3 - 5 km fra inngrep (sone 1)
- 1 - 3 km fra inngrep (sone 2)

### Naturtyper\_DN13

- Svært viktig
- Lokalt viktig
- Natur i Norge - Alle naturtyper
- Verneområder

### Utvalgte naturtyper

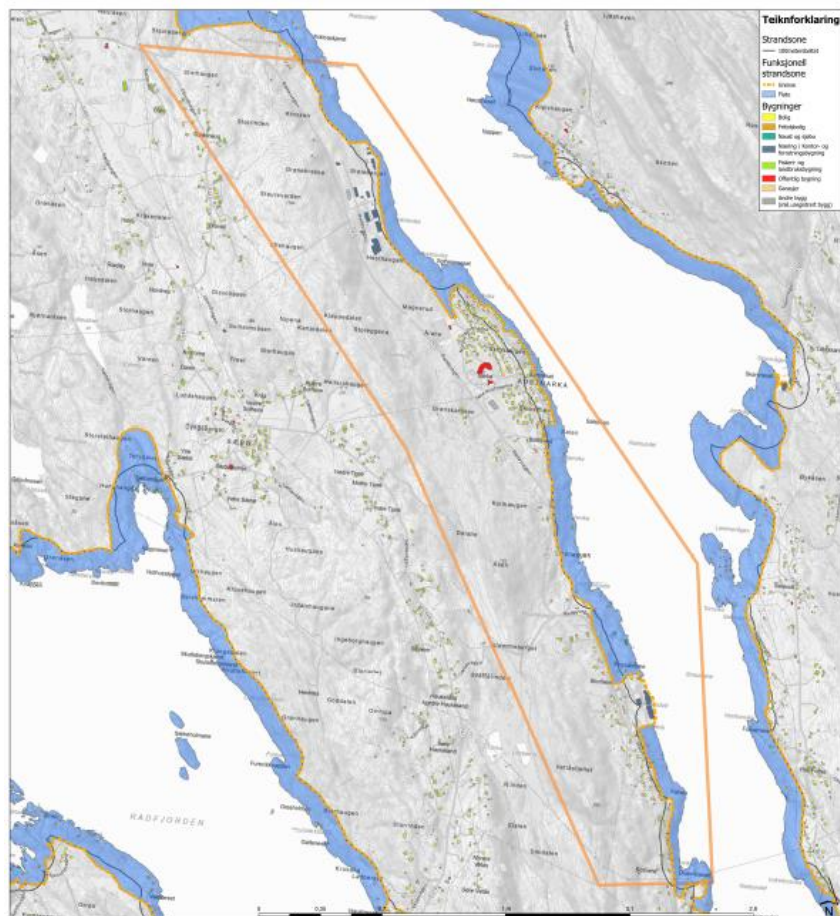
- Slåttemark
- Hule eiker
- Kystlynghei
- Olivinskog

### Arter

- Alle arter av særlig stor forvaltningsinteresse
- Art funksjonsområde



Den funksjonelle strandsona i delområdet er satt:




Kriterier lagt til grunn for funksjonell strandsone

Nærings- og naturareal	Historisk	Waldvik	Landbruk og jordbruk	Skiløper og bygging	100-metersbeltet
				X	X

Området strekk seg frå den gamle kommunegrensa nær Djuvvikneset i sør, til Kobbaskjeret i nord. Innanfor store delar av området er det bygd i 100-metersbeltet, med bustader og vegar. Austmarka er ein tettstad sentralt i området, kor det er mykje bustader. Frå sør mot nord følg strandsona: Radøyvegen og eksisterande bygg med okkuperande verkstad fram til Storheimsta. Herfrå følg strandsona 100-metersbeltet eit kort strekk fram til Austmarka, kor strandlina følg eksisterande bustader. Nord for Austmarka følg strandsona sti til Solheimsvika, og deretter 100-metersbeltet eit lite stykke, fram til næringsbygga ved Støleberget. Nord for Støleberget følg strandsona 100-metersbeltet.



Bilder av strandsona i delområdet:



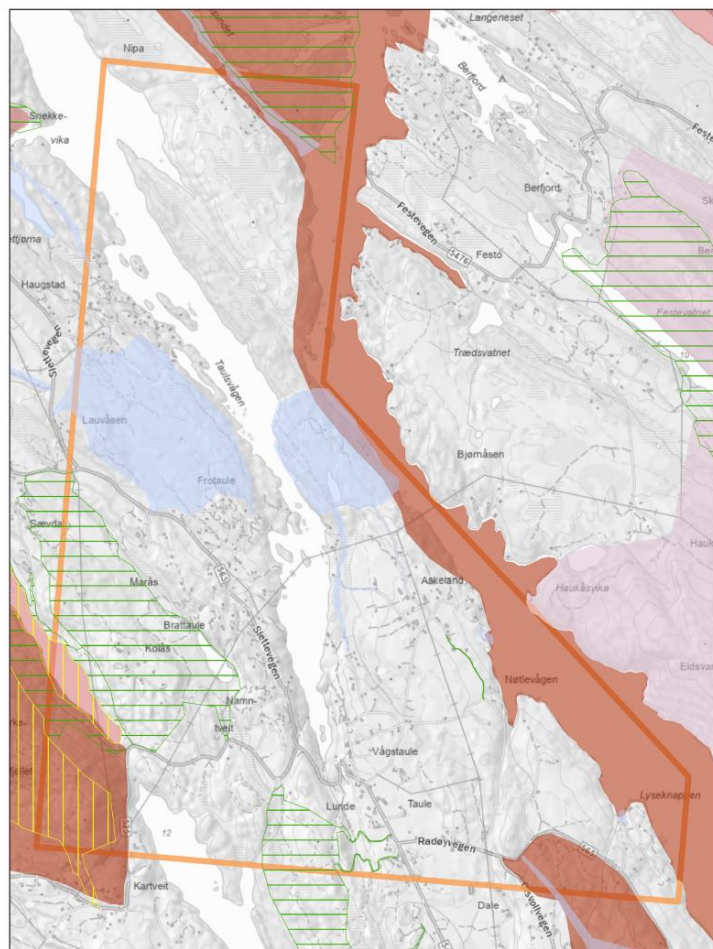
Figur 91: Austmarka.



### 2.3.10 Namntveit mm. – delområde 50

Temakart som syner strandsoneverdiar (friluftsliv, kulturminne, landskap og jordbruk, samt naturmiljø):

#### Friluftsliv



**Kartlagte friluftslivsområde Aiver**

- Svært viktig friluftslivsområde
- Viktig friluftslivsområde
- Registrert friluftslivsområde

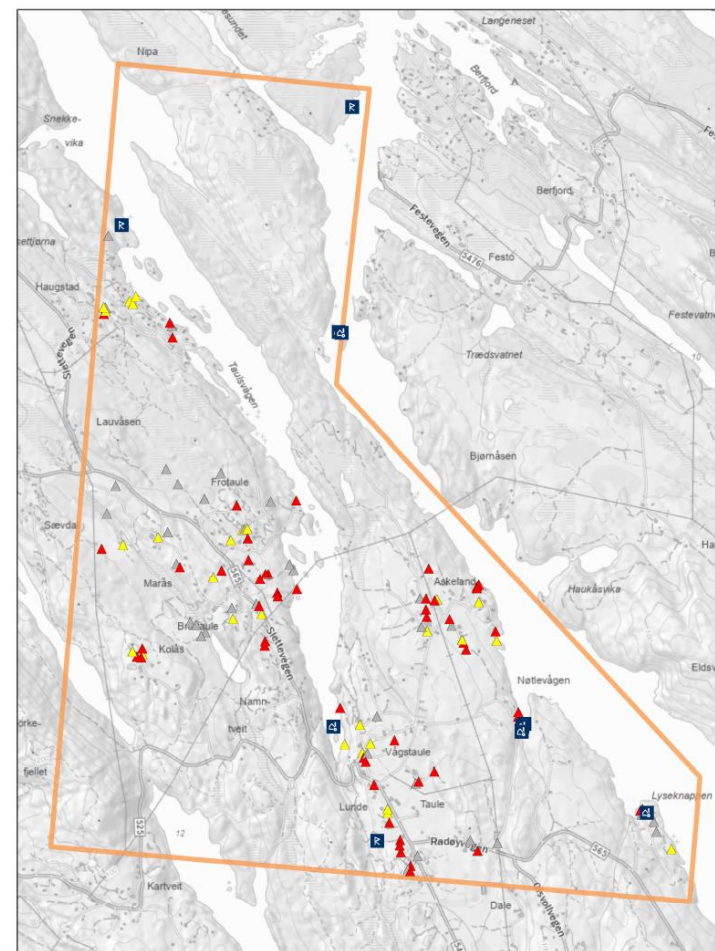
**Statlig sikra friluftslivsområder**

- Statlig sikra friluftslivsområder

**Kartlagt friluftslivsområde statlig**

- Svært viktig
- Viktig
- Registrert
- Ikke klassifisert

#### Kulturminner



**SEFRAK-bygninger**

- ▲ Meldepliktig ihht. Kulturminnelovens §25
- ▲ SEFRAK-bygg som ikke er omfattet av Kulturminneloven
- ▲ Ruin eller fjernet objekt

**Kulturminnekategori**

- Arkeologisk lokalitet
- Bebyggelse/infrastruktur
- Kirkested

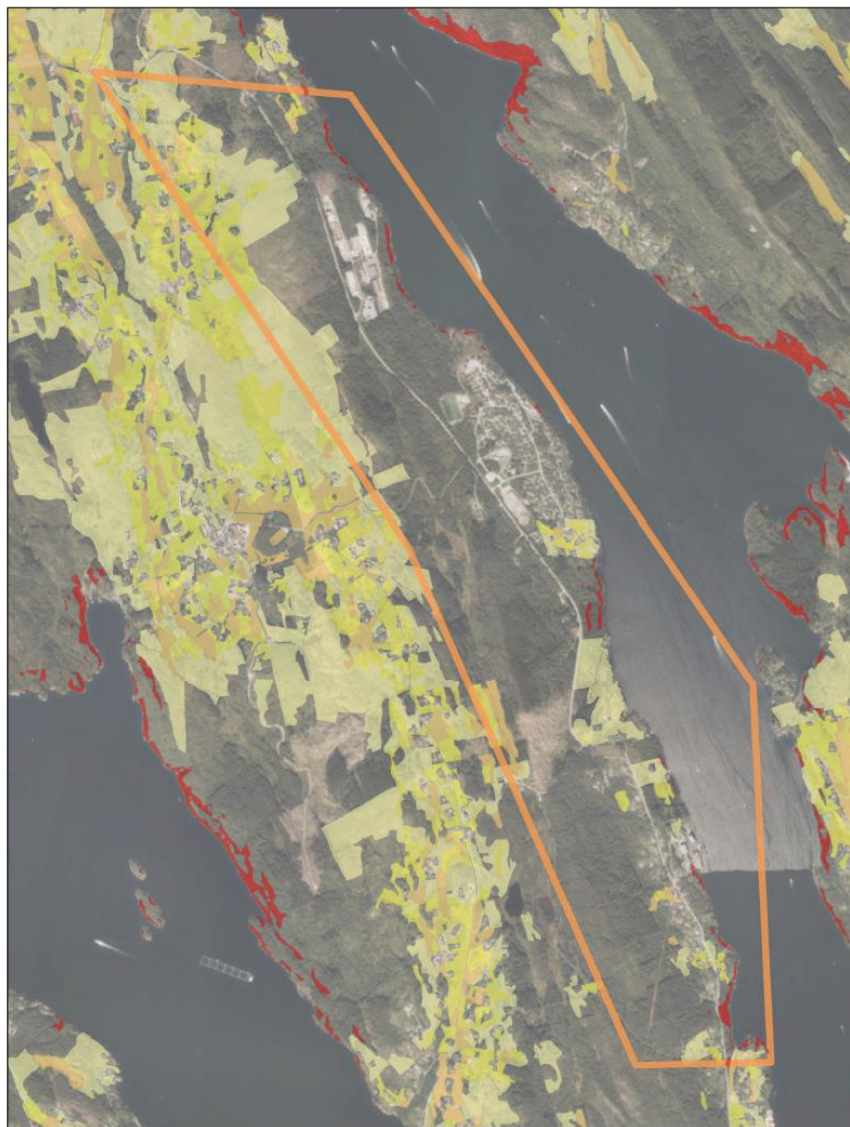
▲ Freda bygninger

- Kulturmiljø

\*Viser bare kulturminner innenfor kartbladet



## Landskap og jordbruk



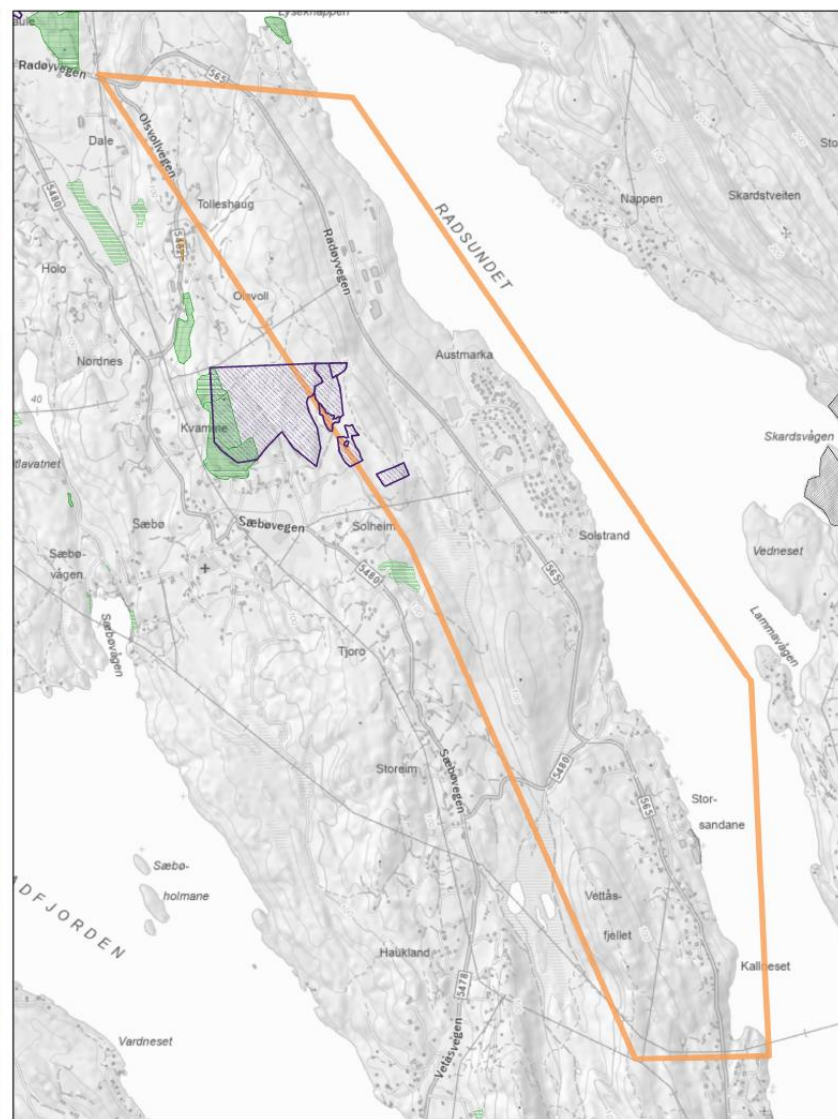
### Jordbruksareal

- Fulldyrka jord
- Innmarksbeite
- Overflatedyrka jord

### Bratthet

- >25 helning

## Naturmiljø



### Inngrepsfrinatur

- 3 - 5 km fra inngrep (sone 1)
- 1 - 3 km fra inngrep (sone 2)

### Naturtyper\_DN13

- Svært viktig
- Lokalt viktig
- Natur i Norge - Alle naturtyper
- Verneområder

### Utvalgte naturtyper

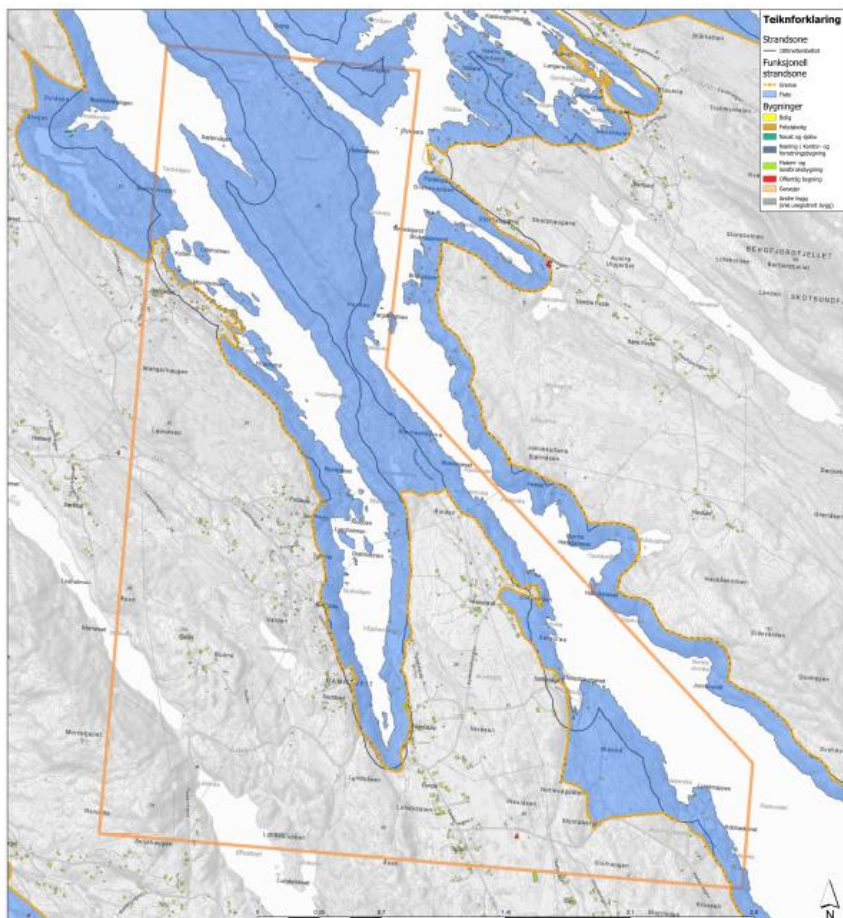
- Slåttemark
- Hule eiker
- Kystlynghei
- Olivinskog

### Arter

- Alle arter av særlig stor forvaltningsinteresse
- Art funksjonsområde



Den funksjonelle strandsona i delområdet er satt:



Kriterier lagt til grunn for funksjonell strandsona

Bebyggelse	Tufterom	Friluftliv	Landskap og landsinn	Skiløperområde	100-metersbeltet
			X	X	X

Området strekk seg fra Lysekneppen i sør, til Haugstad i nord, og omfatter tettstadene Askeland og Namntveit. Området er kjenneteikna av Askeland-halvøya, som har Vågstaulvågen på vestre side, og Radsundet på austre side. Det er større områder med jordbruksareal nær Askeland. Frå sør mot nord er strandsona satt: I 100-metersbeltet, med omsyn til større landskapsrom, jordbruksareal og fastmark. Ved Askeland/Olshaugen går strandsona kring eksisterande bustader, og følg deretter 100-metersbeltet vidare mot nord. Nord for Askeland kryssar strandsona Askelandhalvøya, grunna nærleik til sjøen. Vidare langs Vågstaulvågen følg strandsona 100-metersbeltet, med omsyn til bustader og vegar. Ved Haugstad følg strandsona fritidsbustader og bustader i område kor desse står tett.



Bilder av strandsona i delområdet:



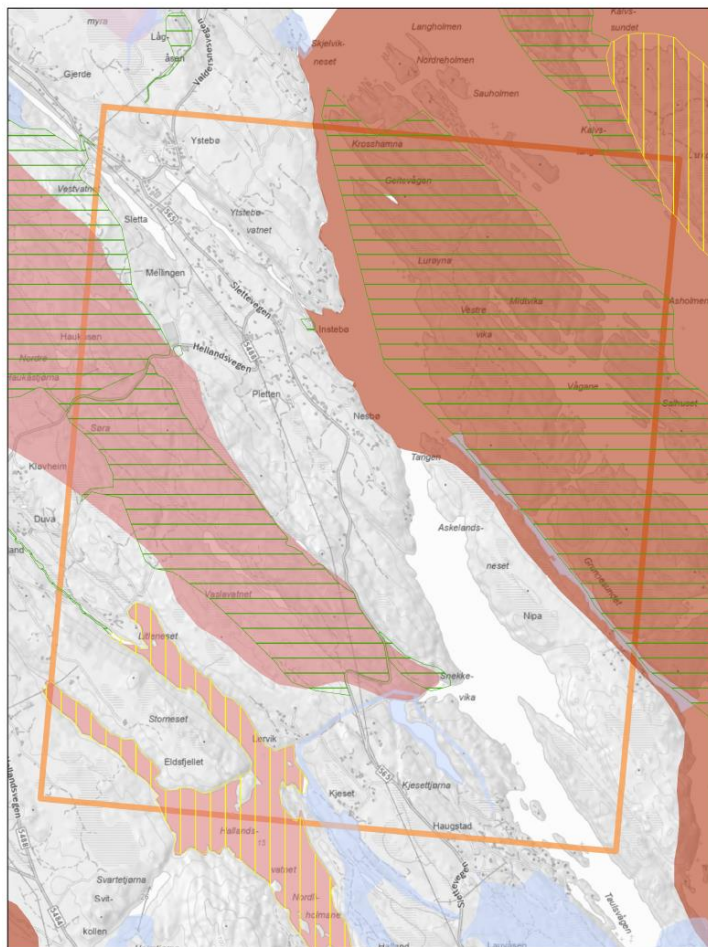
Figur 92: Namntveit.



### 2.3.11 Instebø mm. – delområde 51

Temakart som syner strandsoneverdiar (friluftsliv, kulturminne, landskap og jordbruk, samt naturmiljø):

#### Friluftsliv



**Kartlagte friluftslivsområde Alver**

- Svært viktig friluftslivsområde
- Viktig friluftslivsområde
- Registrert friluftslivsområde

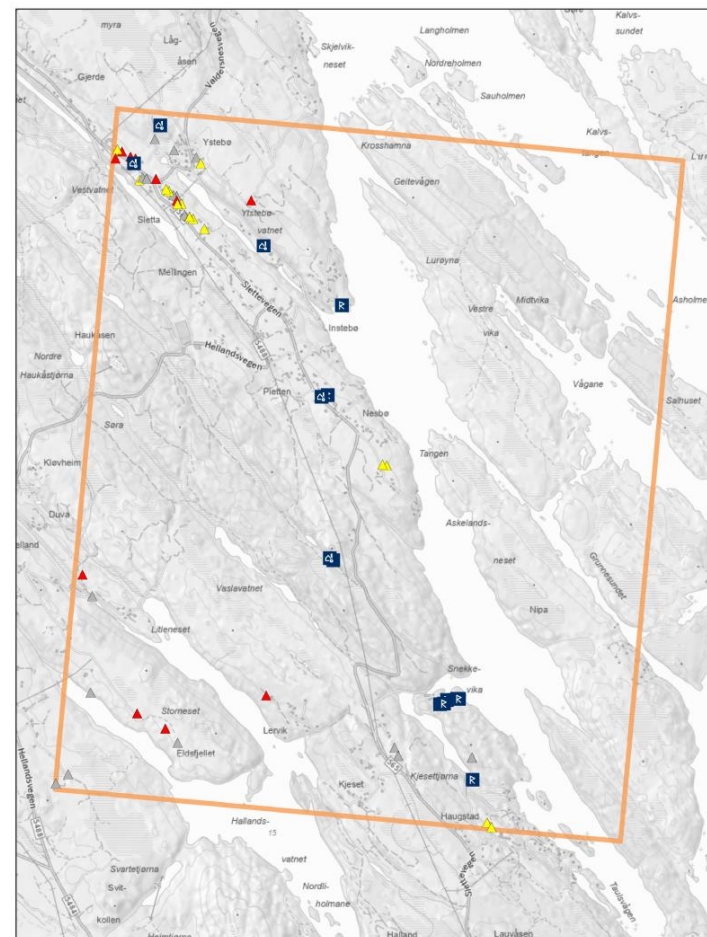
**Statlig sikra friluftslivsområder**

- Statlig sikra friluftslivsområder

**Kartlagt friluftslivs-områder statlig**

- Svært viktig
- Viktig
- Registrert
- Ikke klassifisert

#### Kulturminner



**SEFRAK-bygninger**

- ▲ Meldepliktig ihht. Kulturminnelovens §25
- ▲ SEFRAK-bygg som ikke er omfattet av Kulturminneloven
- ▲ Ruin eller fjernet objekt

**Kulturminnekategori**

- Arkeologisk lokalitet
- Bebyggelse/infrastruktur
- Kirkested

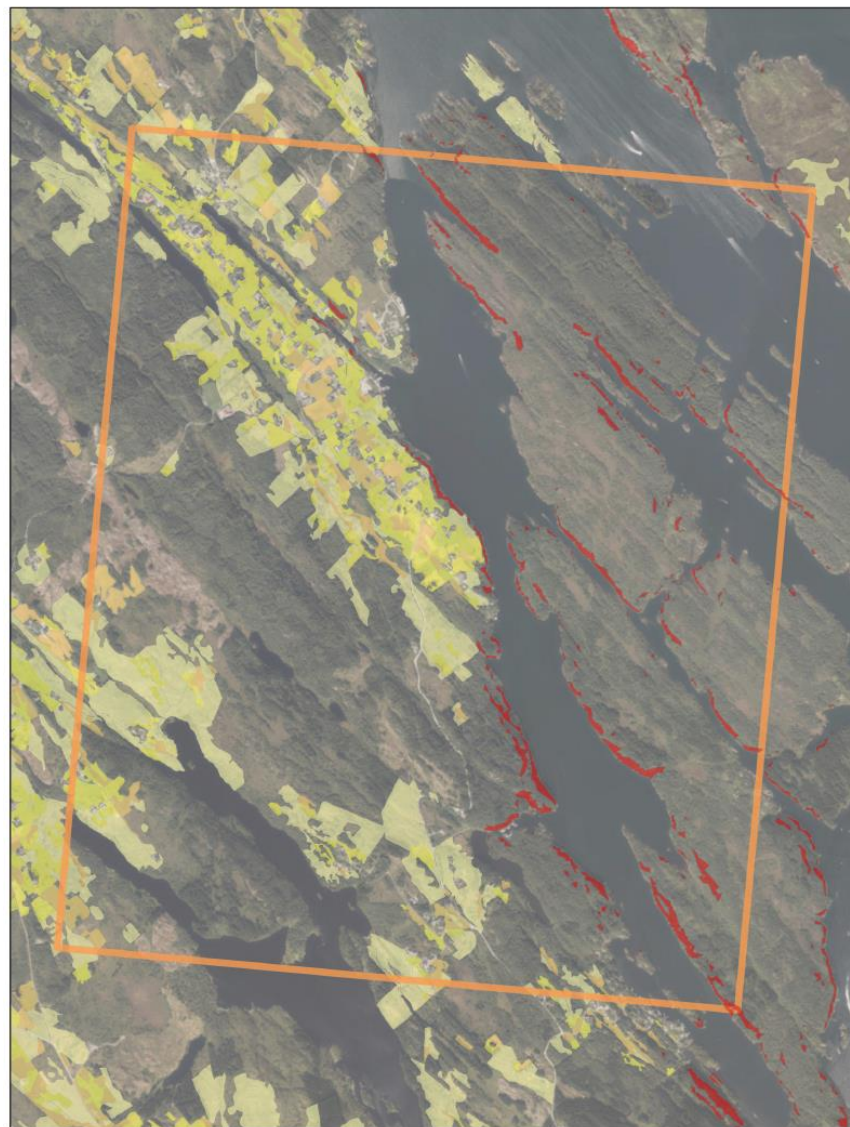
▲ Freda bygninger

- Kulturmiljø

\*Viser bare kulturminner innenfor kartbladet



## Landskap og jordbruk



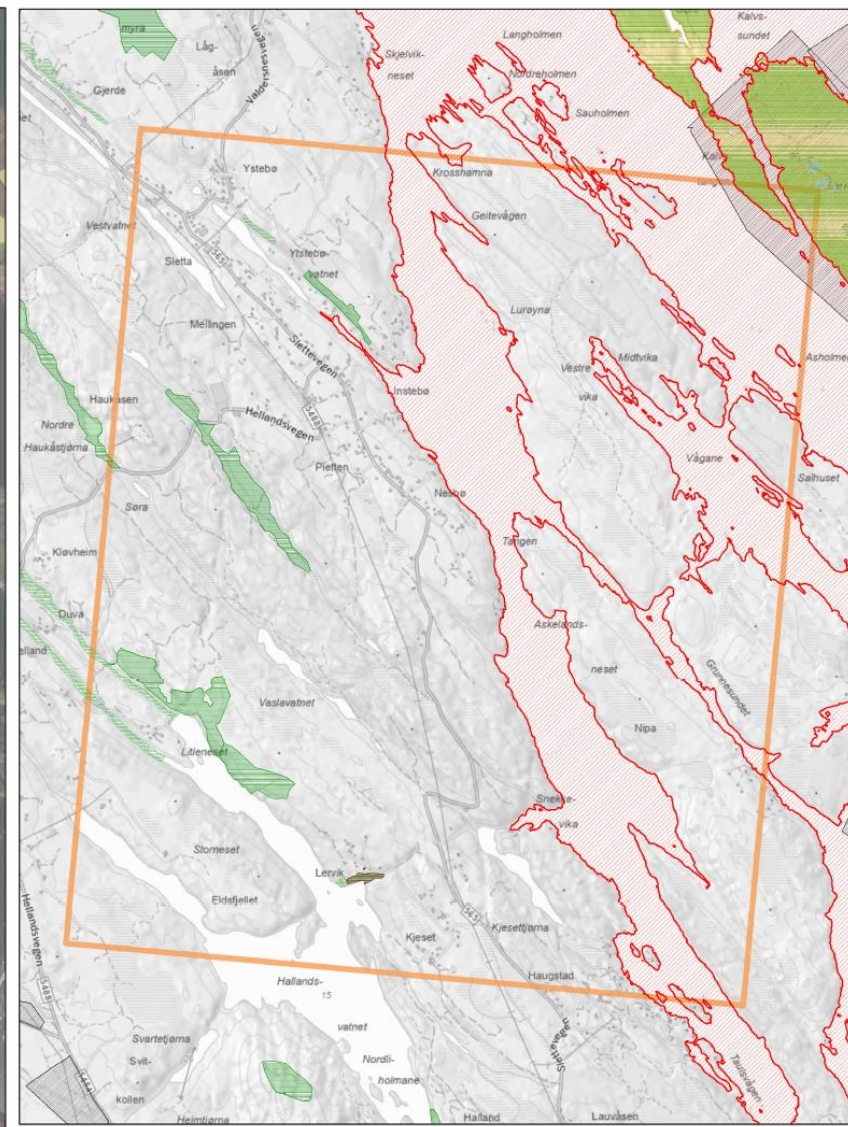
### Jordbruksareal

- Fulldyrka jord
- Innmarksbeite
- Overflatedyrka jord

### Bratthet

- >25 helning

## Naturmiljø



### Inngrepsfrinatur

- 3 - 5 km fra inngrep (sone 1)
- 1 - 3 km fra inngrep (sone 2)

### Naturtyper\_DN13

- Svært viktig
- Lokalt viktig
- Natur i Norge - Alle naturtyper
- Verneområder

### Utvalgte naturtyper

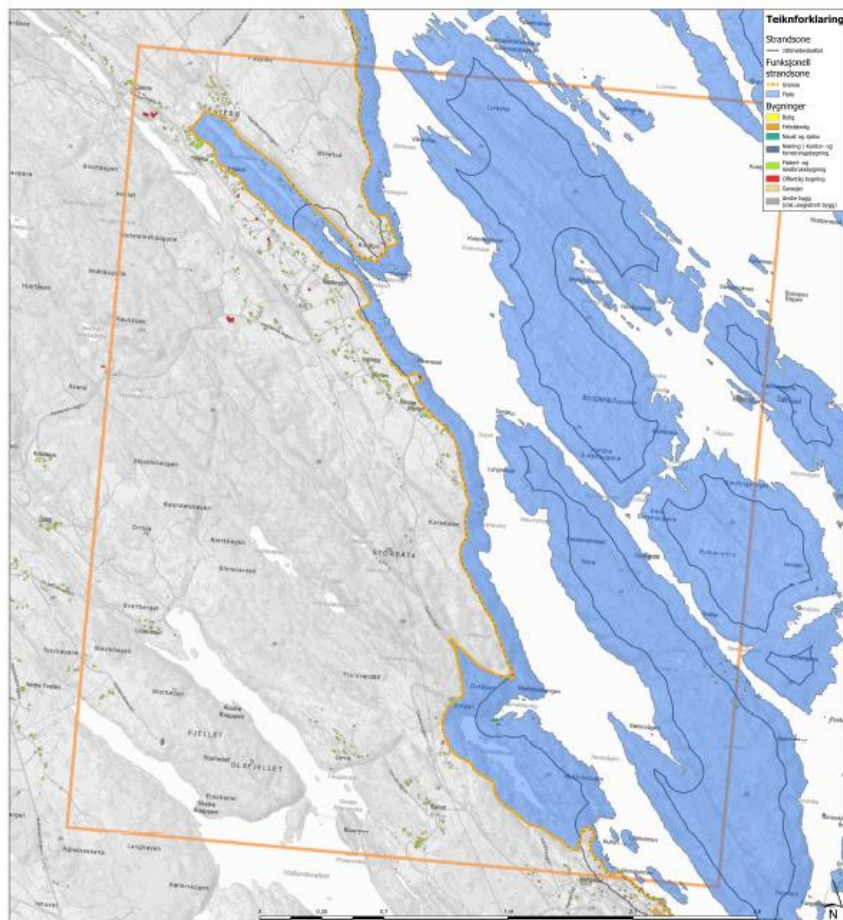
- Slåttemark
- Hule eiker
- Kystlynghei
- Olivinskog

### Arter

- Alle arter av særlig stor forvaltningsinteresse
- Art funksjonsområde



Den funksjonelle strandsona i delområdet er satt:




Kriterier lagt til grunn for funksjonell strandsoner

Kriterium	Kulturland	Fritidstid	Landbruksog jordbruksland	Ekstremt innngrep	100-metersbeltet
			X	X	X

Området strekk seg frå Haugstad i sør, til Slettosen i nord, og omfattar stadane Nesbø og Instebø, samt Lurøyna og Askelandsneset. Ved Nesbø og Instebø er det bygd ein del innanfor 100-metersbeltet, medan resten av området i liten grad er utbygd nær 100-metersbeltet. Frå sør mot nord er strandsona satt: 100 meter frå Kjesettjøma, langs sti ned til Snekkervika, og vidare i 100-metersbeltet fram til Instebø. Her følg strandsona eksisterande bustader, veg og andre inngrep. Strandsona følgast rundt Austevatnet, og Valdernesvegen og Ystebøtræet ned til Rinden. Her følg strandsona bustader og fritidsbustader som ligg tett på kvarandre. Vidare mot nord følg strandsona 100-metersbeltet. Lurøyna og Askelandsneset er satt som funksjonell strandsoner, grunna nærleik til sjøen.



Bilder av strandsona i delområdet:

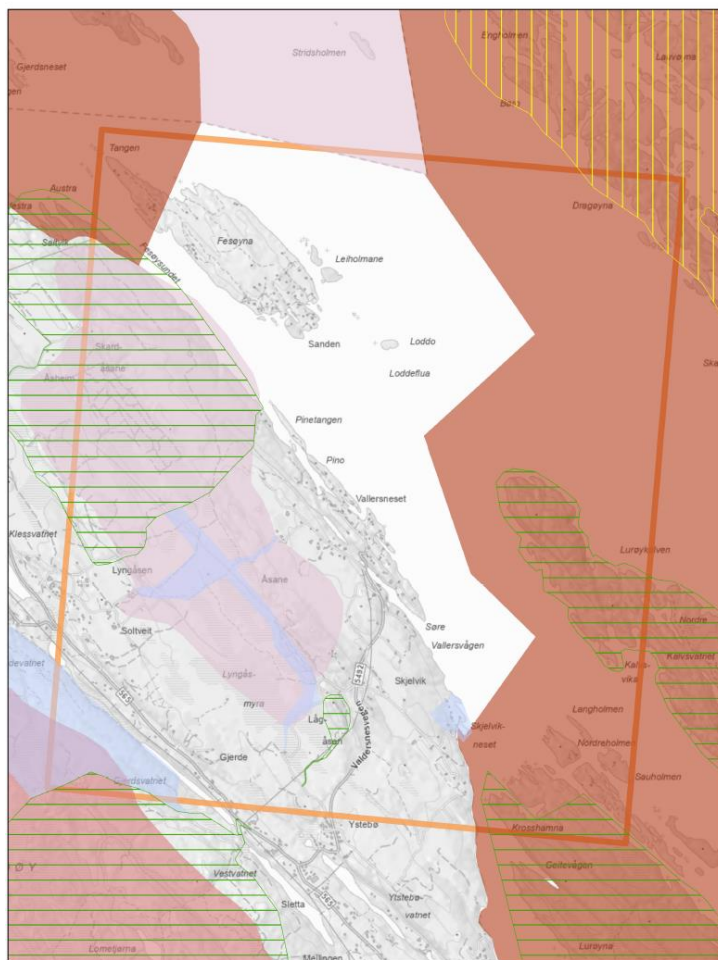


Figur 93: Ystebøvågen.

### 2.3.12 Vallersneset mm. – delområde 52

Temakart som syner strandsoneverdier (friluftsliv, kulturminne, landskap og jordbruk, samt naturmiljø):

#### Friluftsliv



**Kartlagte friluftslivsområde**  
**Alver**

- Svært viktig friluftslivsområde
- Viktig friluftslivsområde
- Registrert friluftslivsområde

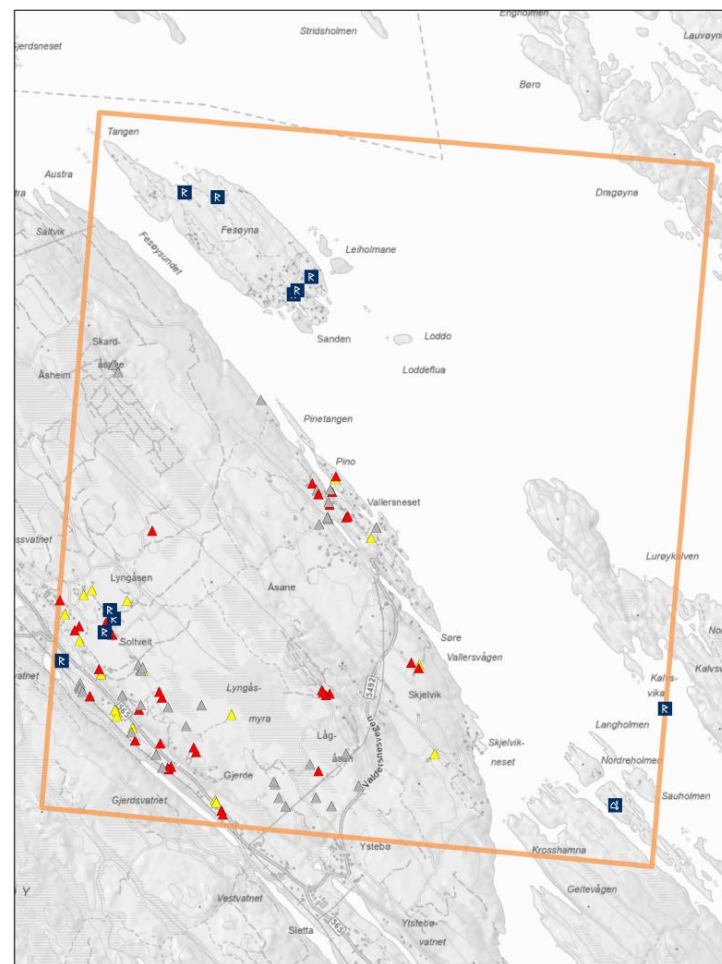
**Statlig sikra friluftslivsområder**

- Statlig sikra friluftslivsområder

**Kartlagt friluftslivsområder statlig**

- Svært viktig
- Viktig
- Registrert
- Ikke klassifisert

#### Kulturminner



**SEFRAK-bygninger**

- ▲ Meldepiktlig ihht. Kulturminnelovens §25
- ▲ SEFRAK-bygg som ikke er omfattet av Kulturminneloven
- ▲ Ruin eller fjernt objekt

**Kulturminnekategori**

- R Arkeologisk lokalitet
- B Bebyggelse/ infrastruktur
- K Kirkested


▲ Freda bygninger

- Kulturmiljø

\*Viser bare kulturminner innenfor kartbladet



## Landskap og jordbruk



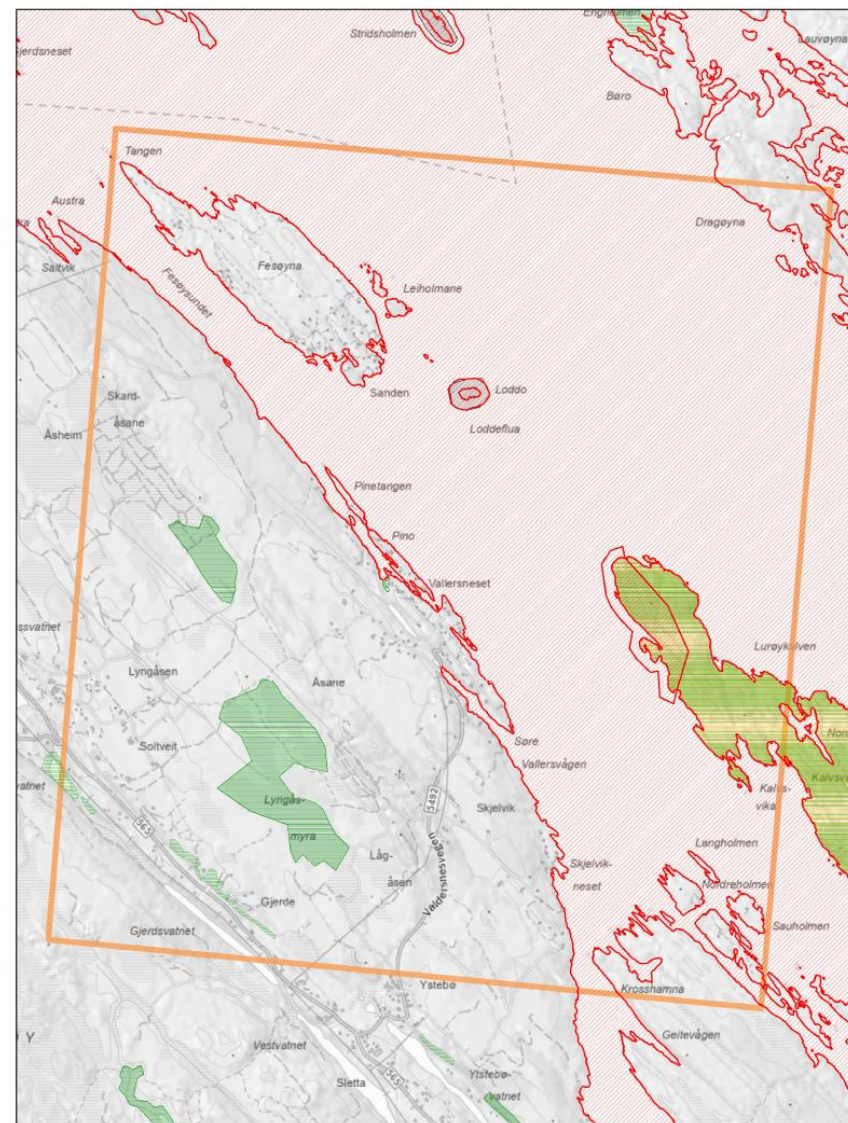
### Jordbruksareal

- Fulldyrka jord
- Innmarksbeite
- Overflatedyrka jord

### Bratthet

- >25 helning

## Naturmiljø



### Inngrepsfrinatur

- 3 - 5 km fra inngrep (sone 1)
- 1 - 3 km fra inngrep (sone 2)

### Naturtyper\_DN13

- Svært viktig
- Lokalt viktig
- Natur i Norge - Alle naturtyper
- Verneområder

### Utvalgte naturtyper

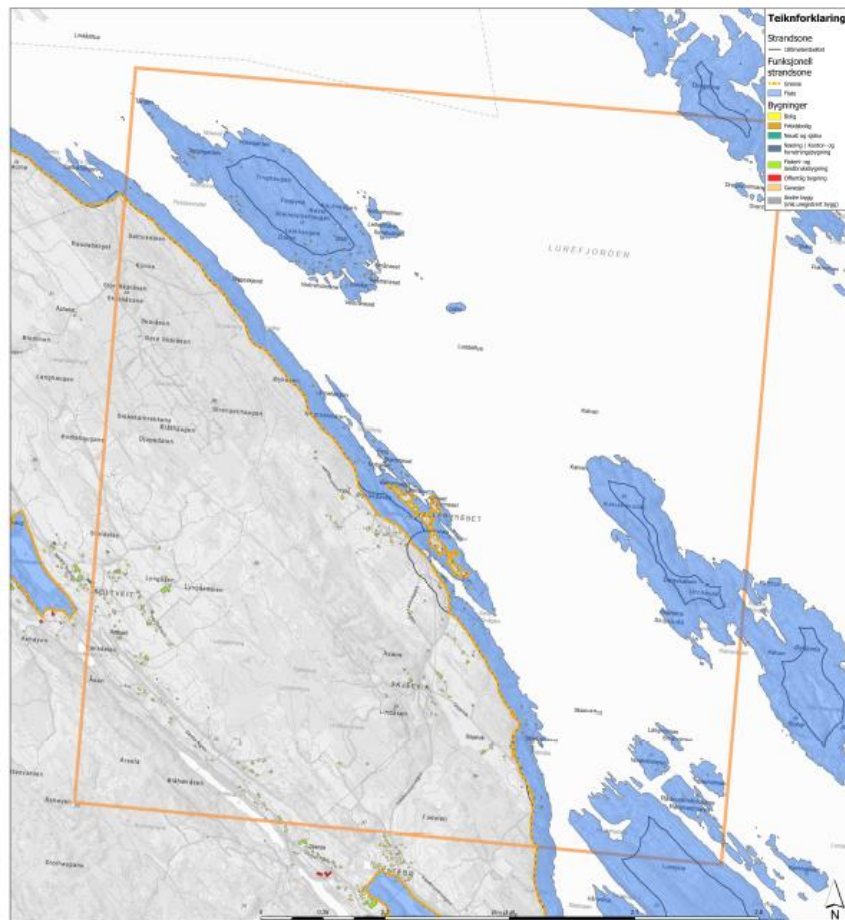
- Slåttemark
- Hule eiker
- Kystlynghei
- Olivinskog

### Arter

- Alle arter av særlig stor forvaltningsinteresse
- Art funksjonsområde



Den funksjonelle strandsona i delområdet er satt:



Kriterier lagt til grunn for funksjonell strandsone

Kommune	Kulturarv	Fritids	Landbruk og jordbruk	Kilometer belte innland	100 meters belte
			X	X	X

Området strekk seg frå Skjelvikva i sør, til Fesøysundet i nord, og omfattar Valleråsen, samt øya Fesøyna. I Skjelvikva og ved Valleråsen er det bygd i 100-metersbeltet, med fritidsbustader, bustader og naust. Frå sør mot nord er strandsona satt: Langs 100-metersbeltet fram til Valdersneset. Her følg strandsona Valdersnesvegen. Delar av Valdersneset er innanfor funksjonell strandsona, grunna nærleik og utsikt til sjøen, medan den delen som er tettast bygd er utanfor funksjonell strandsona. Vidare nordover følg strandsona 100-metersbeltet. Fesøyna er innanfor funksjonell strandsona, grunna nærleik til sjøen.



Bilder av strandsona i delområdet:



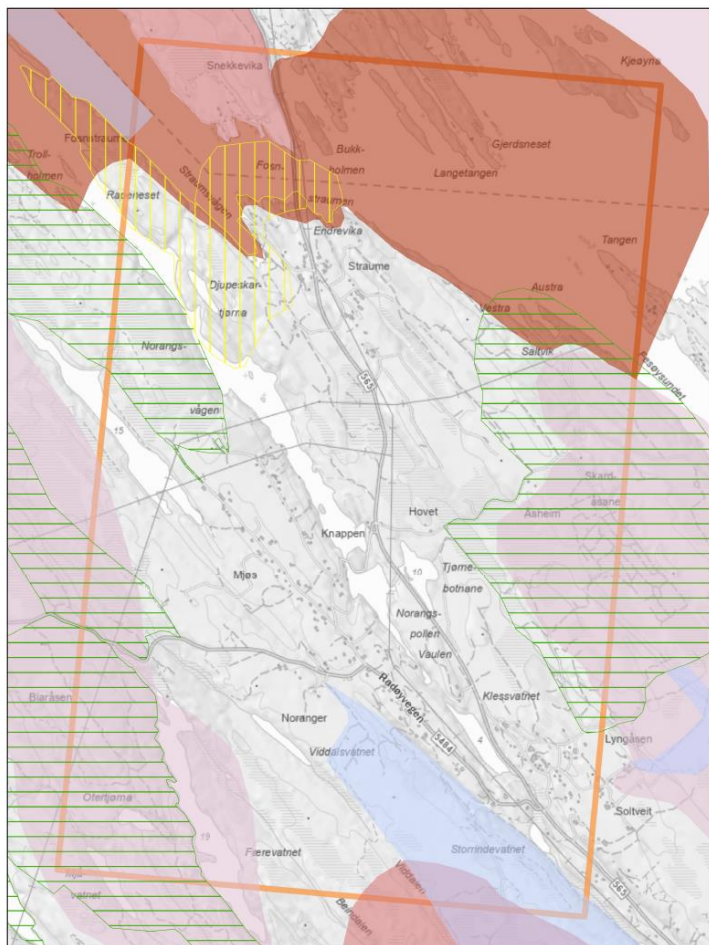
Figur 94: Valleråsen.



### 2.3.13 Fosnstraumen mm. – delområde 53

Temakart som viser strandsoneverdier (friluftsliv, kulturminne, landskap og jordbruk, samt naturmiljø):

#### Friluftsliv



**Kartlagte friluftslivsområde Alver**

- Svært viktig friluftslivsområde
- Viktig friluftslivsområde
- Registrert friluftslivsområde

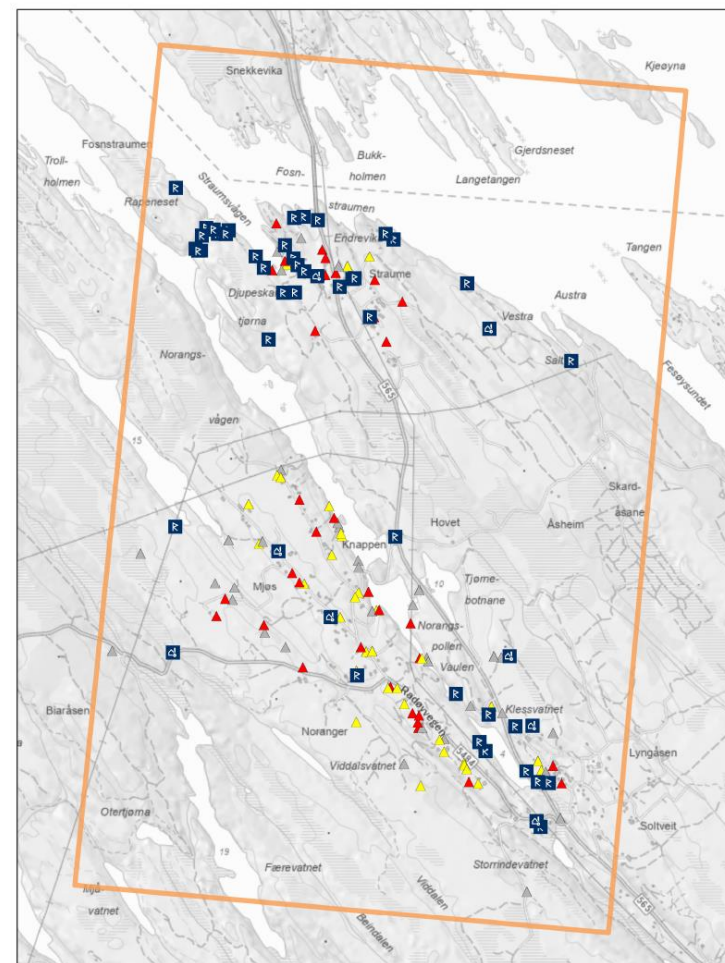
**Statlig sikra friluftslivsområder**

- Statlig sikra friluftslivsområder

**Kartlagt friluftslivs-områder statlig**

- Svært viktig
- Viktig
- Registrert
- Ikke klassifisert

#### Kulturminner



**SEFRAK-bygninger**

- ▲ Meldepliktig ihht. Kulturminnelovens §25
- ▲ SEFRAK-bygg som ikke er omfattet av Kulturminneloven
- ▲ Ruin eller fjernet objekt

**Kulturminnekategori**

- Arkeologisk lokalitet
- Bebyggelse/ infrastruktur
- Kirkested

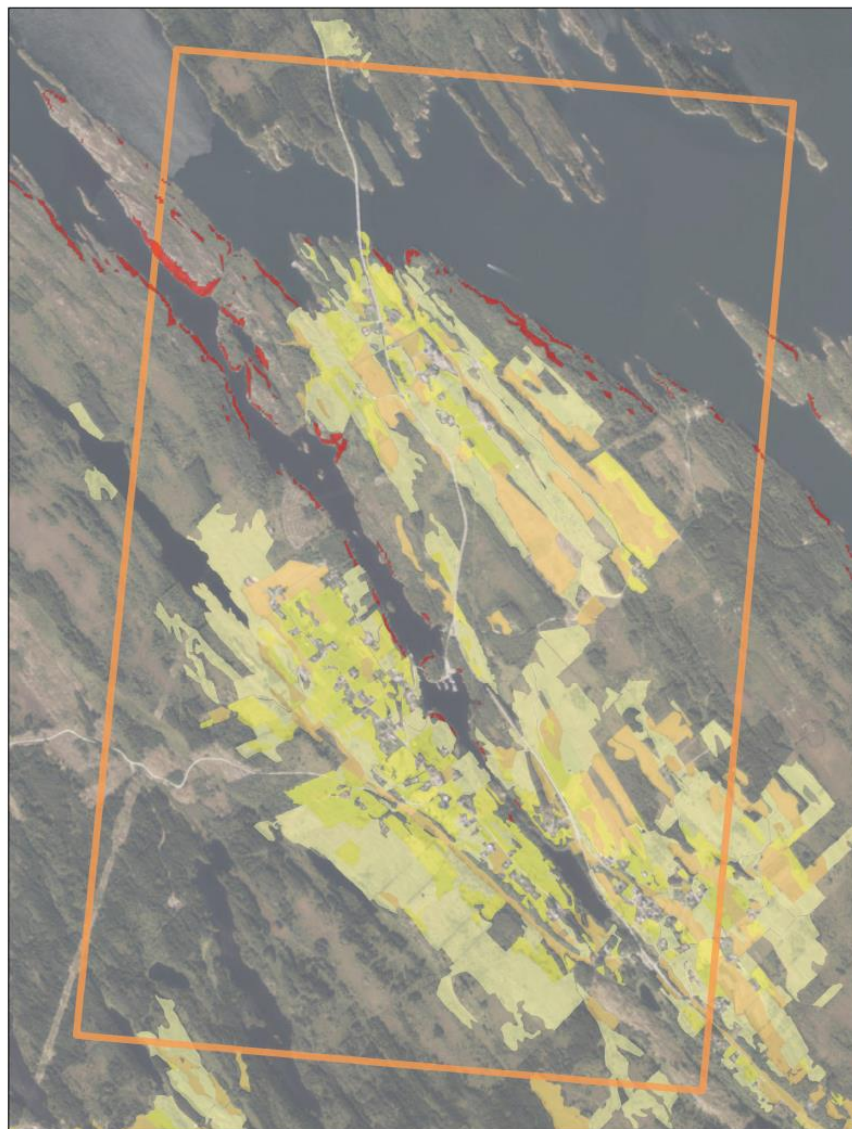
▲ Freda bygninger

- Kulturmiljø

\*Viser bare kulturminner innenfor kartbladet



## Landskap og jordbruk



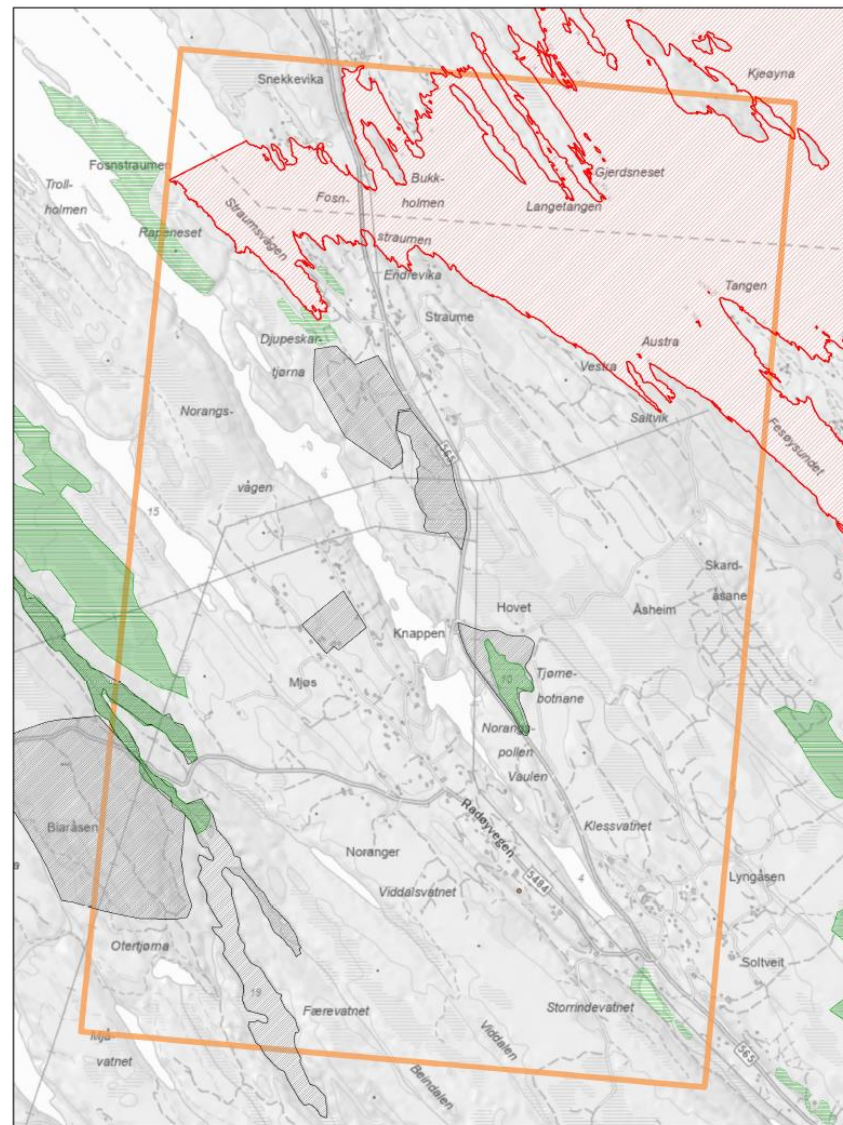
### Jordbruksareal

- Fulldyrka jord
- Innmarksbeite
- Overflatedyrka jord

### Bratthet

- >25 helning

## Naturmiljø



### Inngrepsfrinatur

- 3 - 5 km fra inngrep (sone 1)
- 1 - 3 km fra inngrep (sone 2)

### Naturtyper\_DN13

- Svært viktig
- Lokalt viktig
- Natur i Norge - Alle naturtyper
- Verneområder

### Utvalgte naturtyper

- Slåttemark
- Hule eiker
- Kystlynghei
- Olivinskog

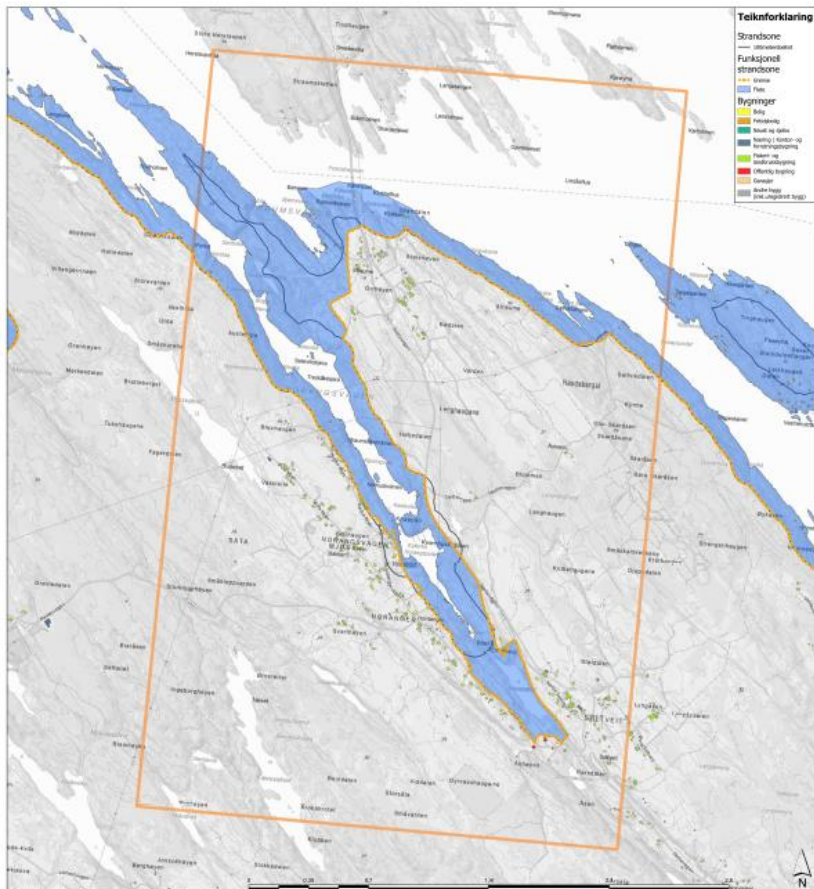
### Arter

- Alle arter av særlig stor forvaltningsinteresse
- Art funksjonsområde



Den funksjonelle strandsona i delområdet er satt:

Bilder av strandsona i delområdet:



Figur 95: Knappen og Mjøsa.

Kriterier lagt til grunn for funksjonell strandsona					
Rekkefølge	Kategori	Vilkår	Landbruk og landbruk	Storvassdrag	Ute-områder
			X	X	X

Området strekk seg fra Fesøysundet i aust, til Straumsvågen i vest, og omfattar Norangsvågen. Landskapet er kjenneteikna av halvøya rundt Straume/Ropeneset, som har Straumsvågen i aust og Norangsvågen i vest. Det er noko bustader, fritidsbustader og naust innanfor området, samt ein del jordbruksareal. Frå aust mot vest er strandsona satt: Langs 100-metersbeltet fram til Slettevegen, kor strandsona kryssar den smale Straumehalvøya og følg større landskapsrom ned til Norangsvågen. Langs Norangsvågen, og Klesvatnet følg strandsona til dels 100-metersbeltet, dels bustader og dels vegar.

### 3 Referansar

Hordaland Fylkeskommune. (2005). *Fylkesplan for Hordaland 2005-2008*.

Kommunal og distriktsdepartementet. (2021). *Statlige planretningslinjer for differensiert forvaltning av strandsonen langs sjøen* - <https://www.regjeringen.no/no/dokumenter/statlige-planretningslinjer-for-differensiert-forvaltning-av-strandsonen-langs-sjoen/id2850282/>.

Miljøverndepartementet. (2011). *Statlige planretningslinjer for differensiert forvaltning av strandsonen langs sjøen* - <https://www.regjeringen.no/no/dokumenter/differensiert-forvaltning-strandsonen/id636763/>.

Vestland Fylkeskommune. (2022). *Strandsonerettleiar Vestland fylke* - <https://storymaps.arcgis.com/stories/0e5bbcae4818457fb91e9d6e83651d29>.